









 REPÚBLICA DE COLOMBIA
 DEPARTAMENTO DEL HUILA
MUNICIPIO DE SAN AGUSTÍN
 Acuerdo Social por
San Agustín
 Promoviendo la Humanidad
 EDGAR MARTIN LARA
 Alcalde 2012-2015

PLAN BÁSICO DE ORDENAMIENTO TERRITORIAL
 Acuerdo 09 de 2013

CONTIENE:
SISTEMA VIAL CENTRO POBLADO LOS CAUCHOS

CONSULTOR:

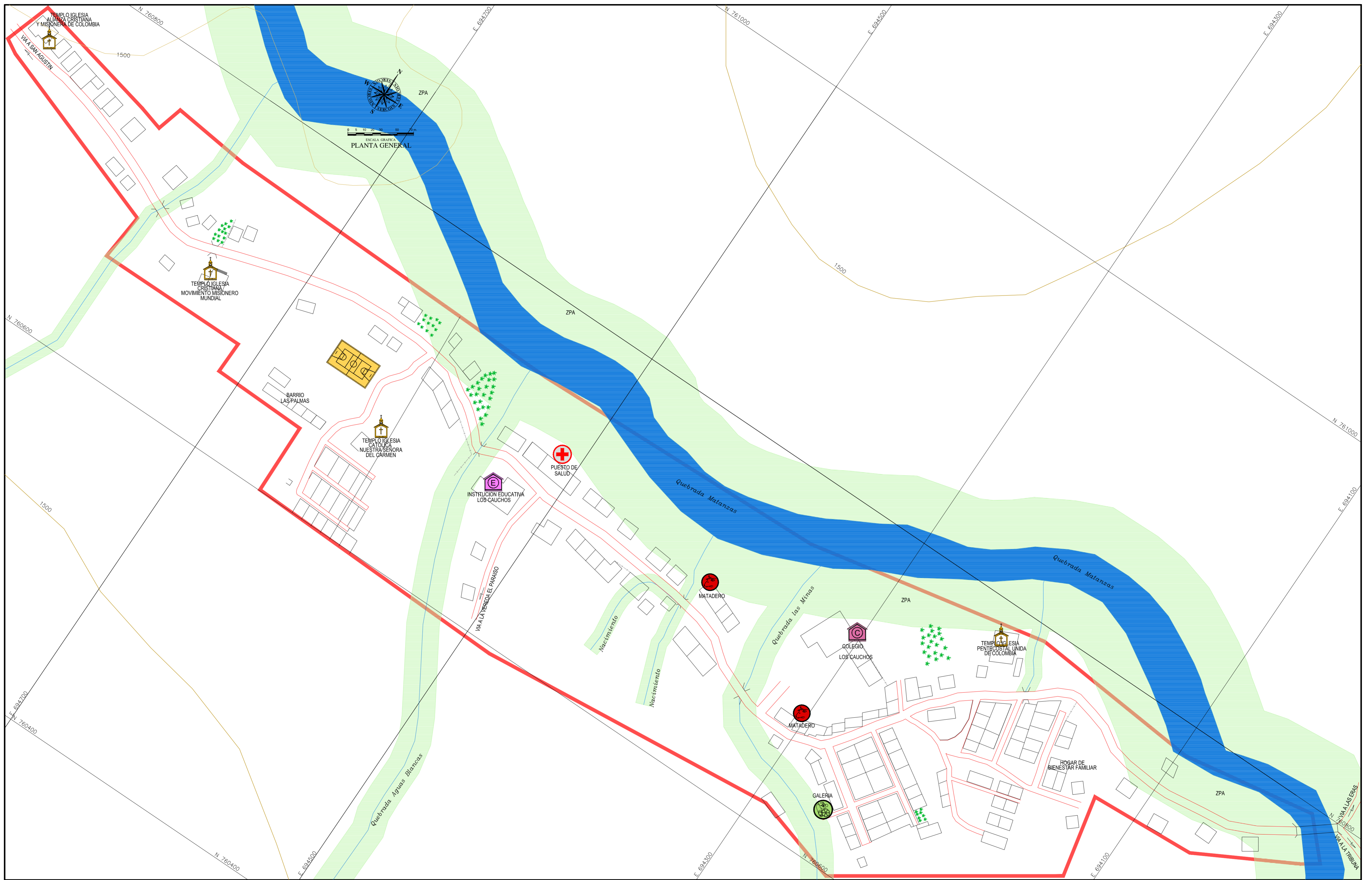
 Carrera 9 No.18A-31 Campo Nuñez - Telefax 872 07 73 Neiva
 DIRECTOR DE PROYECTO:
 Ingeniero
BORIS YAMILL POLANIA RAMIREZ
 Matricula Profesional 25202087974 CND.

CONVENCIONES GENERALES
 CURVA DE NIVEL
 RIO O QUEBRADA CON CAUDAL PERMANENTE
 DRENAJE CON CAUDAL INTERMITENTE
 VIAS
 PROYECTADO
 PERIMETRO CENTRO POBLADO
 ZONA DE PROTECCION AMBIENTAL

CONVENCIONES TEMATICAS
 VIA PRINCIPAL
 VIA SECUNDARIA
 VIA LOCAL
 VIA PEATONAL

ESCALA: 1 : 1250
 FUENTE : CARTOGRAFIA IGAC, SECRETARIA DE PLANEACION LEVANTAMIENTOS DE CAMPO
 DIBUJO: DIANA ORTIZ

PLANO N° CP-LC-02
 FECHA: OCTUBRE DE 2012
 ARCHIVO: 02-SISTEMA VIAL.dwg











 REPÚBLICA DE COLOMBIA
 DEPARTAMENTO DEL HUILA
MUNICIPIO DE SAN AGUSTÍN
 Acuerdo Social por
San Agustín
 Promoviendo la Humanidad

**PLAN BÁSICO DE
 ORDENAMIENTO
 TERRITORIAL**
 Acuerdo 09 de 2013

CONTIENE:
**EQUIPAMIENTO
 COLECTIVO
 CENTRO POBLADO
 LOS CAUCHOS**

CONSULTOR:

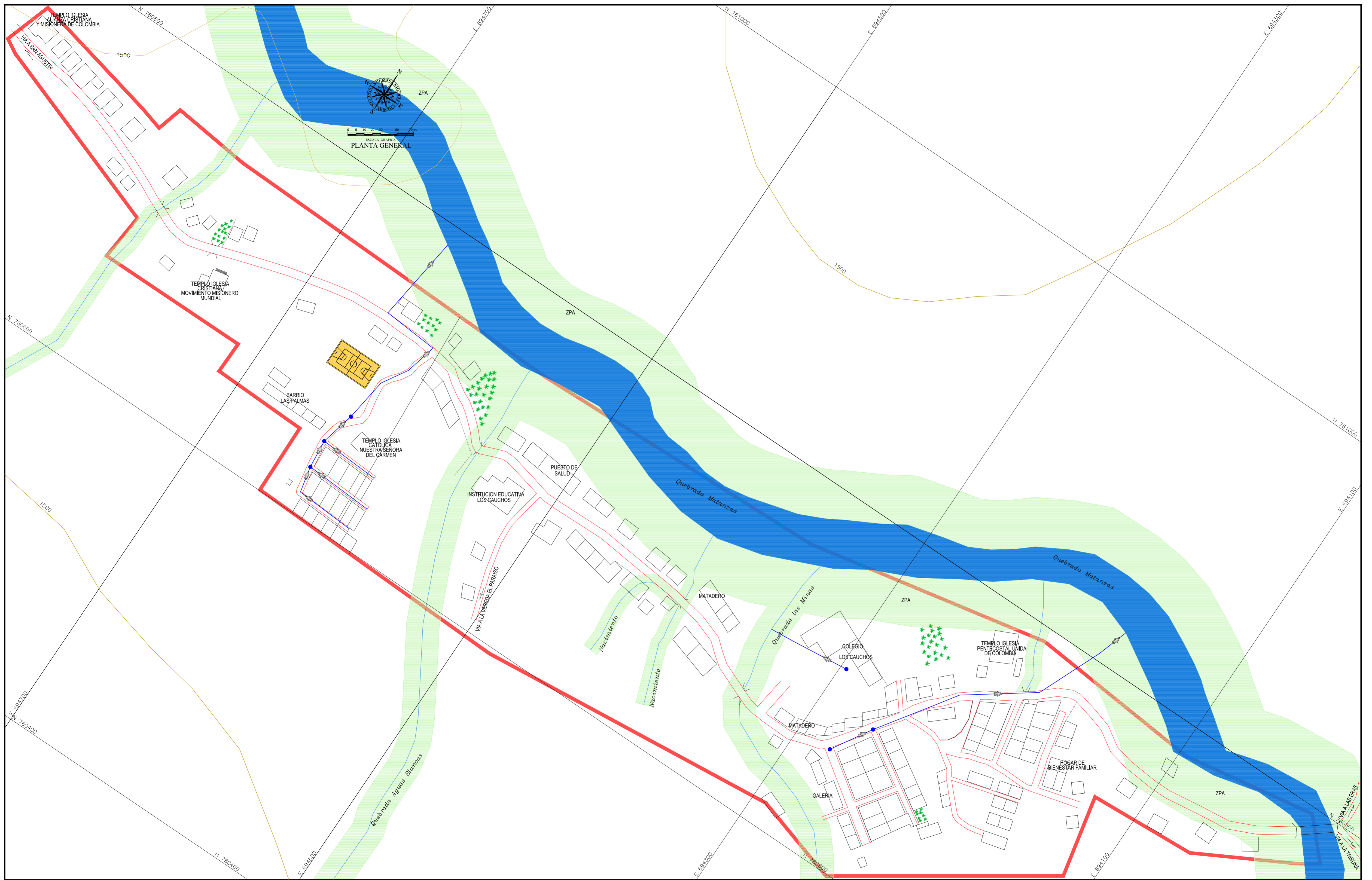
 Carrera 9 No.18A-31 Campo Nuñez - Telefax 872 07 73 Neiva
 DIRECTOR DE PROYECTO:
 Ingeniero
BORIS YAMILL POLANIA RAMIREZ
 Matricula Profesional 25202087974 CND.

- CONVENCIONES GENERALES
-  CURVA DE NIVEL
 -  RIO O QUEBRADA CON CAUDAL PERMANENTE
 -  DRENAJE CON CAUDAL INTERMITENTE
 -  VIAS
 -  PROYECTADO
 -  PERIMETRO CENTRO POBLADO
 -  ZONA DE PROTECCION AMBIENTAL

- CONVENCIONES TEMATICAS
- | | |
|--|--|
|  ESCUELA |  COLEGIO |
|  TEMPLO |  CEMENTERIO |
|  SALON COMUNAL |  CANCHA DE FUTBOL |
|  PLAZA DE MERCADO |  POLIDEPORTIVO |
|  PUESTO DE SALUD |  MATADERO |

ESCALA: 1 : 1250
 FUENTE : CARTOGRAFIA IGAC, SECRETARIA DE PLANEACION LEVANTAMIENTOS DE CAMPO
 DIBUJO: **DIANA ORTIZ**

PLANO N°
CP-LC-03
 FECHA:
 OCTUBRE DE 2012
 ARCHIVO:
 03-EQUIPAMIENTO COLECTIVO.dwg




 REPÚBLICA DE COLOMBIA
 DEPARTAMENTO DEL HUILA
MUNICIPIO DE SAN AGUSTÍN
 EDGAR MARTIN LARA
 Alcalde 2012-2015








 Acuerdo Social por
San Agustín
 Promoviendo la Humanidad



**PLAN BÁSICO DE
 ORDENAMIENTO
 TERRITORIAL**
 Acuerdo 09 de 2013

CONTIENE:
**RED DE ALCANTARILLADO
 CENTRO POBLADO
 LOS CAUCHOS**

CONSULTOR:

 Carrera 9 No.18A-31 Campo Nuñez - Telefax 872 07 73 Neiva
 DIRECTOR DE PROYECTO:
 Ingeniero
BORIS YAMILL POLANIA RAMIREZ
 Matricula Profesional 25202087974 CND.

CONVENCIONES GENERALES
 CURVA DE NIVEL
 RIO O QUEBRADA CON CAUDAL PERMANENTE
 DRENAJE CON CAUDAL INTERMITENTE
 VIAS
 PROYECTADO
 PERIMETRO CENTRO POBLADO
 ZONA DE PROTECCION AMBIENTAL

CONVENCIONES TEMATICAS
 RED DE ALCANTARILLADO
 POZO EXISTENTE

ESCALA: **1 : 1250**
 FUENTE :
 CARTOGRAFIA IGAC, SECRETARIA DE PLANEACION
 LEVANTAMIENTOS DE CAMPO
 DIBUJO:
DIANA ORTIZ

PLANO N°
CP-LC-05
 FECHA:
 OCTUBRE DE 2012
 ARCHIVO:
 05-ALCANTARILLADO.dwg