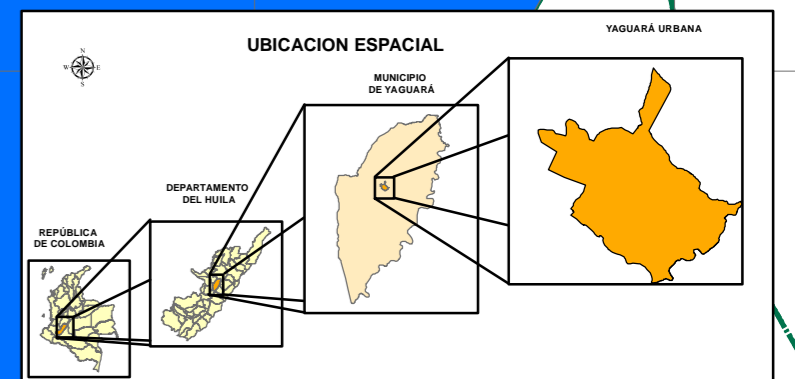


Leyenda			
Color	Barrio	Area m2	%
	Guayabal	121125,52	12,35
	La Milagrosa	100804,05	10,28
	La Trinidad	65337,68	6,66
	La Victoria	16777,95	1,71
	Las Mercedes	159579,10	16,27
	Los Samanes	64764,22	6,60
	Malecon	79648,23	8,12
	San Pedro	172373,49	17,58
	San Vicente	37889,92	3,86
	Santa Ana	55016,34	5,61
	Santa Barbara	81327,71	8,29
	Tunguragua	26035,01	2,65
<b>TOTAL</b>		<b>980679,21</b>	<b>100,00</b>



**MUNICIPIO DE YAGUARÁ**  
**REYNALDO CASTILLO TAMAYO**  
 Alcalde

**JOSÉ DAVID SALINAS OLAYA**  
 Secretario de Planeación y Obras Públicas

PROYECTO: **REFORMULACIÓN DEL ESQUEMA DE ORDENAMIENTO TERRITORIAL**

CONTIENE: **DIVISIÓN POLITICO ADMINISTRATIVA**

REALIZACIÓN: **EQUIPO TÉCNICO EOT**

COORDINADOR GENERAL:  
**Administrador Público ORLANDO RODRÍGUEZ COLLAZOS**

Administrador Agroindustrial  
 Candidato Magíster en SIG: **JHON GARAY SUAZA**

Diseño: **SANDRA CAROLINA MÉNDEZ GÓMEZ**

ESCALA: **1:4.500**

FUENTE CARTOGRÁFICA:  
**EOT YAGUARÁ - IGAC - DANE- TRABAJO DE CAMPO**

FECHA:  
**FEBRERO DEL 2013**

ARCHIVO:  
**EOT/PROYECTOSmxd/FU-01 División Política Administrativa.**

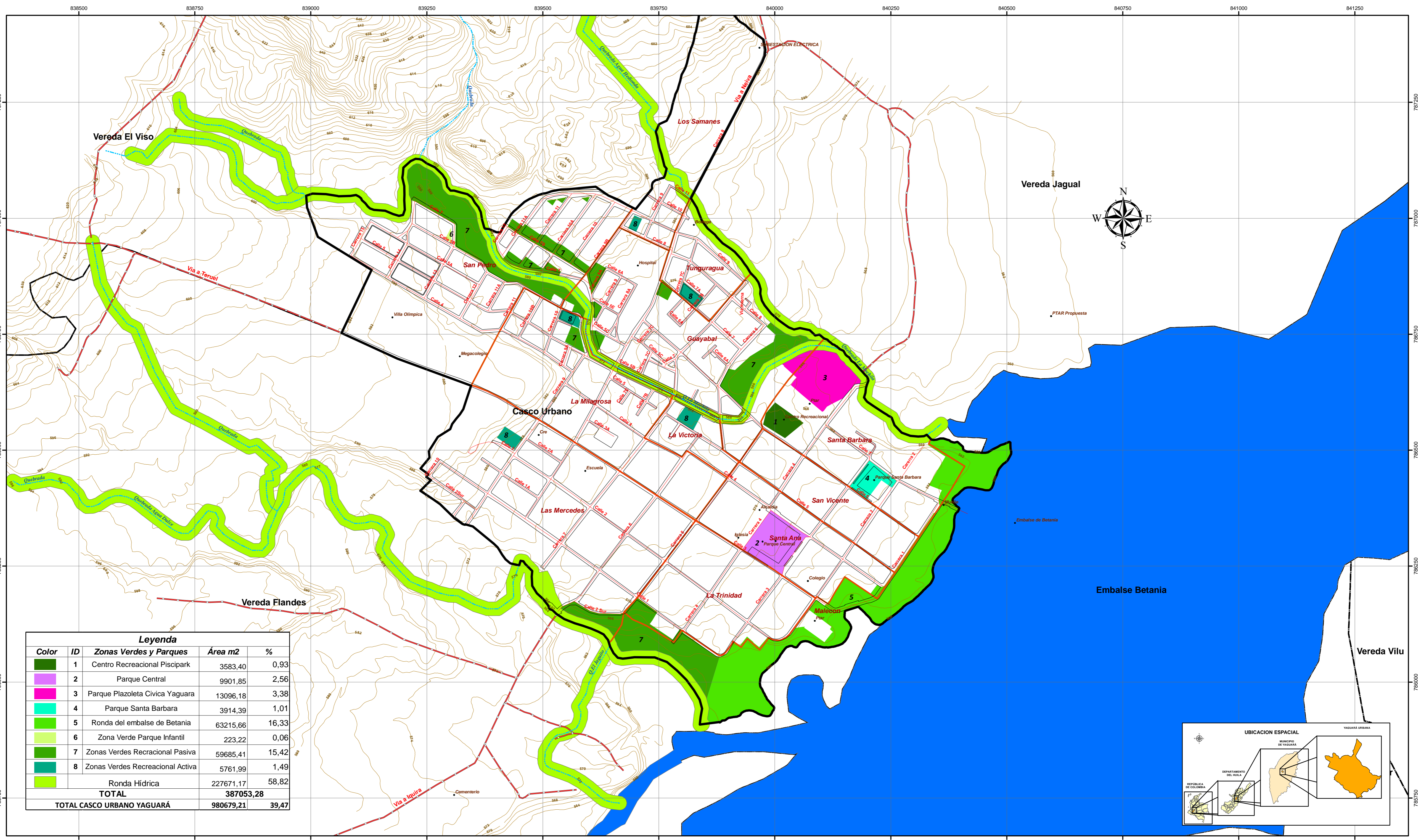
CONVENCIONES

- Toponimia
- Malla Vial
- Vías Urbanas Adyacentes
- Curva de Nivel
- Hidrografía
- Hidrografía Polígono
- Manzanas
- Barrios
- Perimetro Urbano
- Limite Veredal

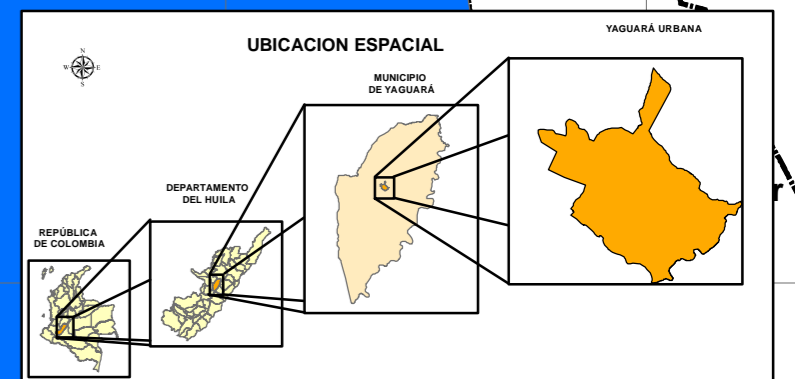
**FU-01**

COORDENADAS

PROYECCIÓN CARTOGRÁFICA: Gauss - Kruger  
 ORIGEN DE LA ZONA: Centro  
 CORDENADAS GEOGRÁFICAS: 4°35'56".57" Latitud Norte  
 74°04'51".30" Longitud Oeste  
 CORDENADAS PLANAS: 1000.000 metros Norte  
 1'000.000 metros Este



Leyenda				
Color	ID	Zonas Verdes y Parques	Área m2	%
	1	Centro Recreacional Piscipark	3583,40	0,93
	2	Parque Central	9901,85	2,56
	3	Parque Plazoleta Civica Yaguara	13096,18	3,38
	4	Parque Santa Barbara	3914,39	1,01
	5	Ronda del embalse de Betania	63215,66	16,33
	6	Zona Verde Parque Infantil	223,22	0,06
	7	Zonas Verdes Recreacional Pasiva	59685,41	15,42
	8	Zonas Verdes Recreacional Activa	5761,99	1,49
		Ronda Hídrica	227671,17	58,82
		<b>TOTAL</b>	<b>387053,28</b>	
		<b>TOTAL CASCO URBANO YAGUARÁ</b>	<b>980679,21</b>	<b>39,47</b>



**MUNICIPIO DE YAGUARÁ**  
**REYNALDO CASTILLO TAMAYO**  
 Alcalde

**JOSÉ DAVID SALINAS OLAYA**  
 Secretario de Planeación y Obras Públicas

PROYECTO: **REFORMULACIÓN DEL ESQUEMA DE ORDENAMIENTO TERRITORIAL**

CONTIENE: **ÁREAS DE CONSERVACIÓN Y PROTECCIÓN DE LOS RECURSOS NATURALES Y PAISAJÍSTICOS URBANOS**

REALIZACIÓN: **EQUIPO TÉCNICO EOT**

COORDINADOR GENERAL: **Administrador Público ORLANDO RODRÍGUEZ COLLAZOS**

Administrador Agroindustrial Candidato Magíster en SIG: **JHON GARAY SUAZA**

Diseño: **SANDRA CAROLINA MÉNDEZ GÓMEZ**

ESCALA: **1:4.500**

FUENTE CARTOGRÁFICA: **EOT YAGUARÁ - IGAC - DANE- TRABAJO DE CAMPO**

FECHA: **FEBRERO DEL 2013**

ARCHIVO: **EOT/PROYECTOS/mxd/FU-02 Áreas de Conservación y Protección...**


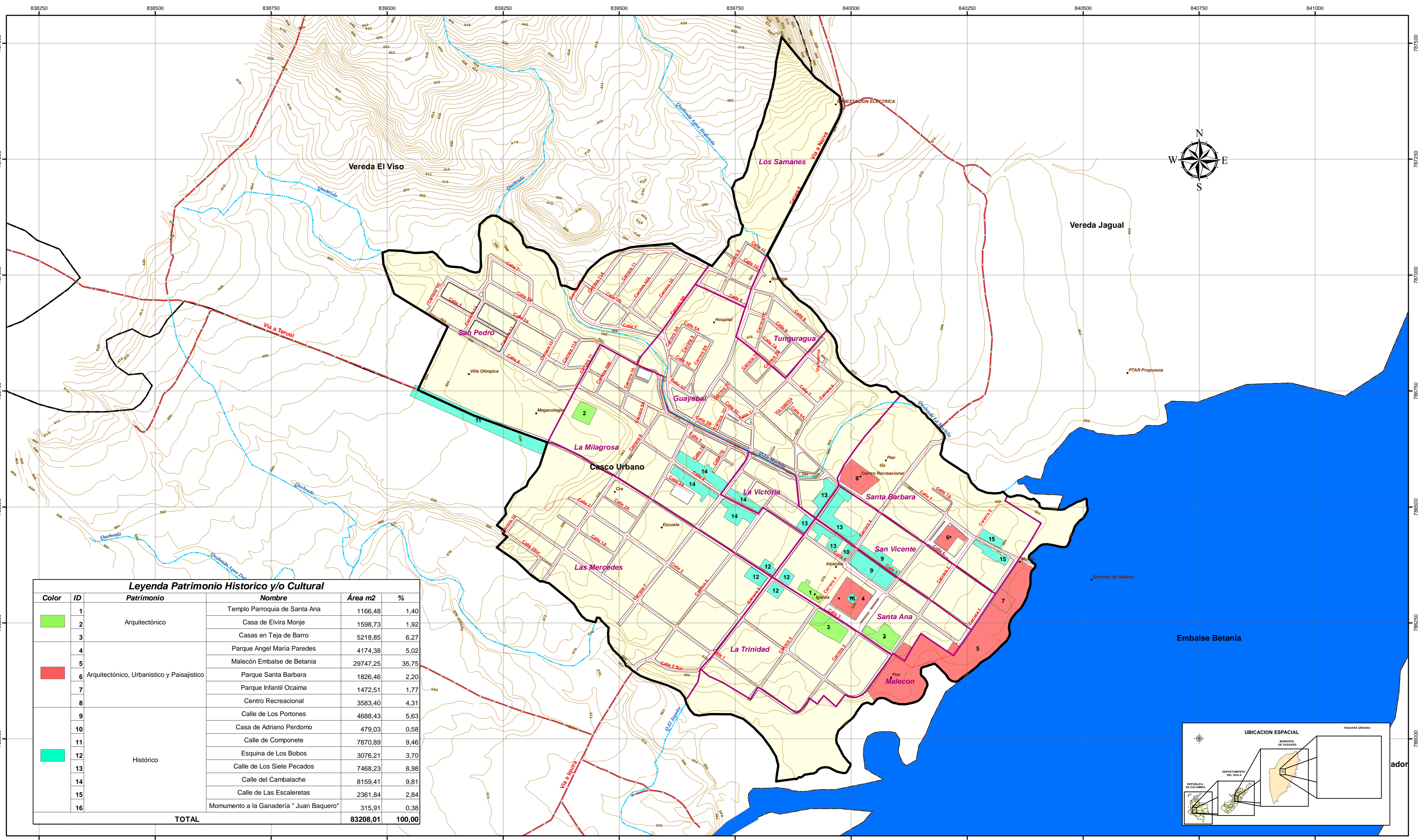
CONVENCIONES

- Toponimia
- Curva de Nivel
- Hidrografía
- Malla Vial
- Vías Urbanas Adyacentes
- Hidrografía Polígono
- Manzanas
- Barrios
- Perimetro Urbano
- Limite Veredal

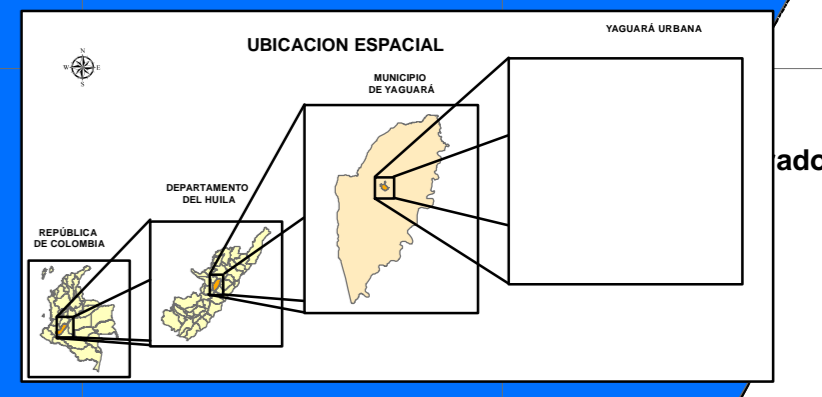
**FU-02**

COORDENADAS

PROYECCIÓN CARTOGRÁFICA: Gauss - Kruger  
 ORIGEN DE LA ZONA: Centro  
 CORDENADAS GEOGRÁFICAS: 4°35'56" Latitud Norte  
 74°04'51"30 Longitud Oeste  
 CORDENADAS PLANAS: 1'000.000 metros Norte  
 1'000.000 metros Este



Leyenda Patrimonio Historico y/o Cultural					
Color	ID	Patrimonio	Nombre	Área m2	%
[Color swatches]	1	Arquitectónico	Templo Parroquia de Santa Ana	1166,48	1,40
	2		Casa de Elvira Monje	1598,73	1,92
	3		Casas en Teja de Barro	5218,85	6,27
	4	Arquitectónico, Urbanístico y Paisajístico	Parque Angel María Paredes	4174,38	5,02
	5		Malecón Embalse de Betania	29747,25	35,75
	6		Parque Santa Barbara	1826,46	2,20
	7		Parque Infantil Ocaima	1472,51	1,77
	8		Centro Recreacional	3583,40	4,31
	9	Histórico	Calle de Los Portones	4688,43	5,63
	10		Casa de Adriano Perdomo	479,03	0,58
	11		Calle de Componete	7870,89	9,46
	12		Esquina de Los Bobos	3076,21	3,70
	13		Calle de Los Siete Pecados	7468,23	8,98
	14		Calle del Cambalache	8159,41	9,81
	15		Calle de Las Escaleretas	2361,84	2,84
	16		Momumento a la Ganadería " Juan Baquero"	315,91	0,38
<b>TOTAL</b>			<b>83208,01</b>	<b>100,00</b>	



**MUNICIPIO DE YAGUARÁ**  
**REYNALDO CASTILLO TAMAYO**  
 Alcalde

**JOSÉ DAVID SALINAS OLAYA**  
 Secretario de Planeación y Obras Públicas

PROYECTO:  
**REFORMULACIÓN DEL ESQUEMA DE ORDENAMIENTO TERRITORIAL**

CONTIENE:  
**PATRIMONIO HISTORICO ARQUITECTONICO Y/O CULTURAL**

REALIZACIÓN:  
**EQUIPO TÉCNICO EOT**

COORDINADOR GENERAL:  
**Administrador Público ORLANDO RODRÍGUEZ COLLAZOS**

Administrador Agroindustrial  
 Candidato Magister en SIG: **JHON GARAY SUAZA**

Diseño:  
**SANDRA CAROLINA MÉNDEZ GÓMEZ**

ESCALA:  
**1:4.500**

FUENTE CARTOGRÁFICA:  
**EOT YAGUARÁ - IGAC - DANE- TRABAJO DE CAMPO**

FECHA:  
**FEBRERO DEL 2013**

ARCHIVO:  
**EOT/PROYECTOSmxd/FU-03Patrimonio Historico Arquitectonico y/o Cultural.**

CONVENCIONES

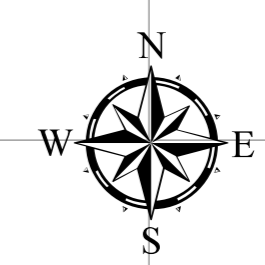
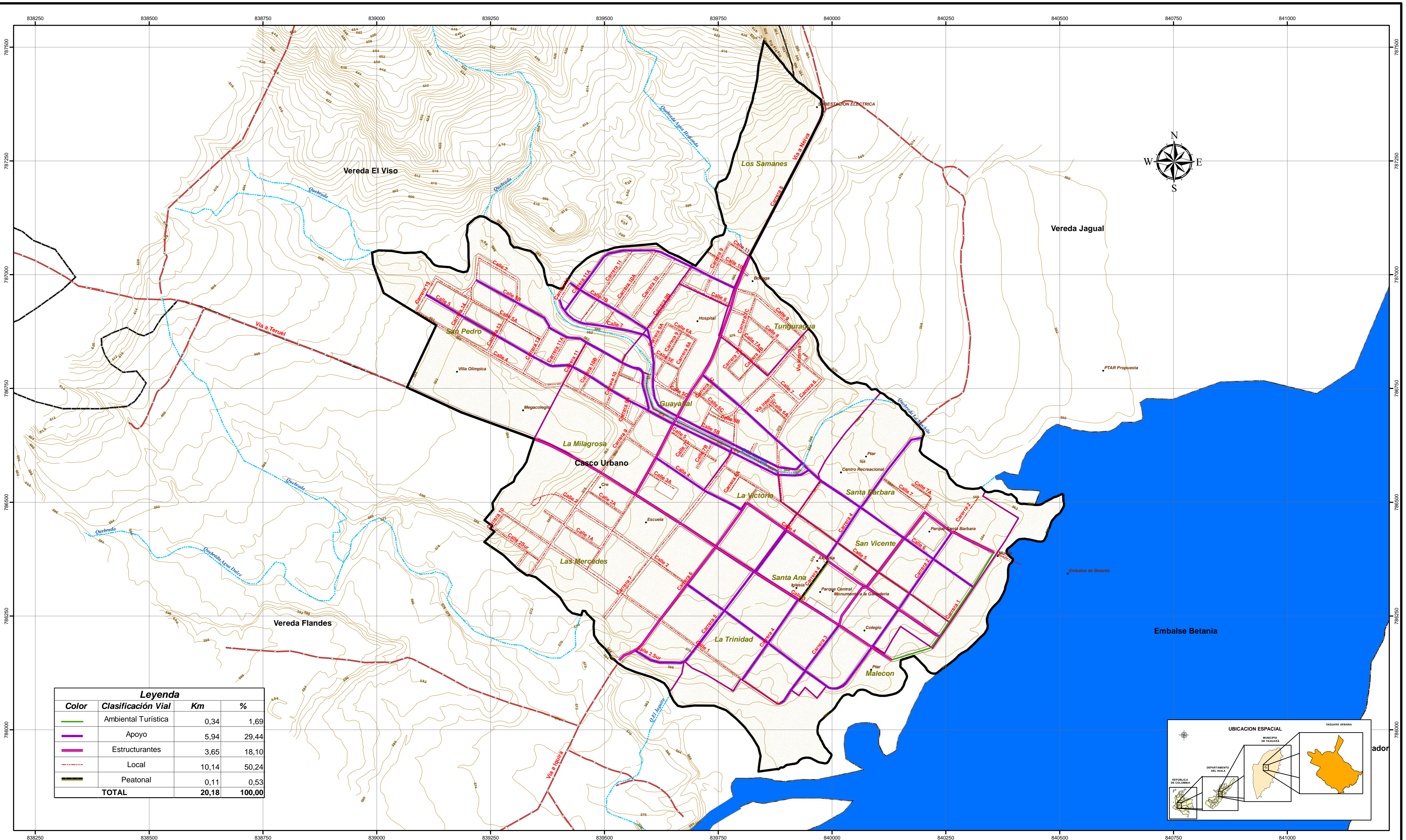
- Toponimia
- Curva de Nivel
- Malla Vial
- Vias Urbanas Adyacentes
- Hidrografia
- Hidrografia Poligono
- Manzanas
- Barrios
- Perimetro Urbano
- Limite Veredal

**FU-03**

COORDENADAS

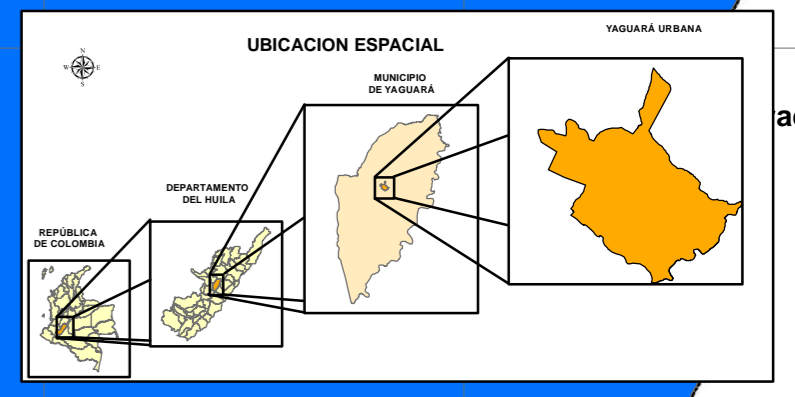
PROYECCIÓN CARTOGRÁFICA  
 ORIGEN DE LA ZONA  
 CORDENADAS GEOGRÁFICAS  
 CORDENADAS PLANAS

Gauss - Kruger  
 Centro  
 4°35'56" 57" Latitud Norte  
 74°04'51" 30" Longitud Oeste  
 1000.000 metros Norte  
 1'000.000 metros Este



**Leyenda**

Color	Clasificación Vial	Km	%
Verde	Ambiental Turística	0,34	1,69
Púrpura	Apoyo	5,94	29,44
Magenta	Estructurantes	3,65	18,10
Naranja	Local	10,14	50,24
Negro	Peatonal	0,11	0,53
<b>TOTAL</b>		<b>20,18</b>	<b>100,00</b>



**MUNICIPIO DE YAGUARÁ**  
**REYNALDO CASTILLO TAMAYO**  
 Alcalde

**JOSÉ DAVID SALINAS OLAYA**  
 Secretario de Planeación y Obras Públicas

PROYECTO:  
**REFORMULACIÓN DEL ESQUEMA DE ORDENAMIENTO TERRITORIAL**

CONTIENE:  
**CLASIFICACIÓN VIAL**

REALIZACIÓN:  
**EQUIPO TÉCNICO EOT**

COORDINADOR GENERAL:  
**Administrador Público ORLANDO RODRÍGUEZ COLLAZOS**

Administrador Agroindustrial  
 Candidato Magíster en SIG: **JHON GARAY SUAZA**

Diseño:  
**SANDRA CAROLINA MÉNDEZ GÓMEZ**

ESCALA:  
**1:4.500**

FUENTE CARTOGRÁFICA:  
**EOT YAGUARÁ - IGAC - DANE- TRABAJO DE CAMPO**

FECHA:  
**FEBRERO DEL 2013**

ARCHIVO:  
**EOT/PROYECTOSmxd/FU-04 Clasificación Vial.**

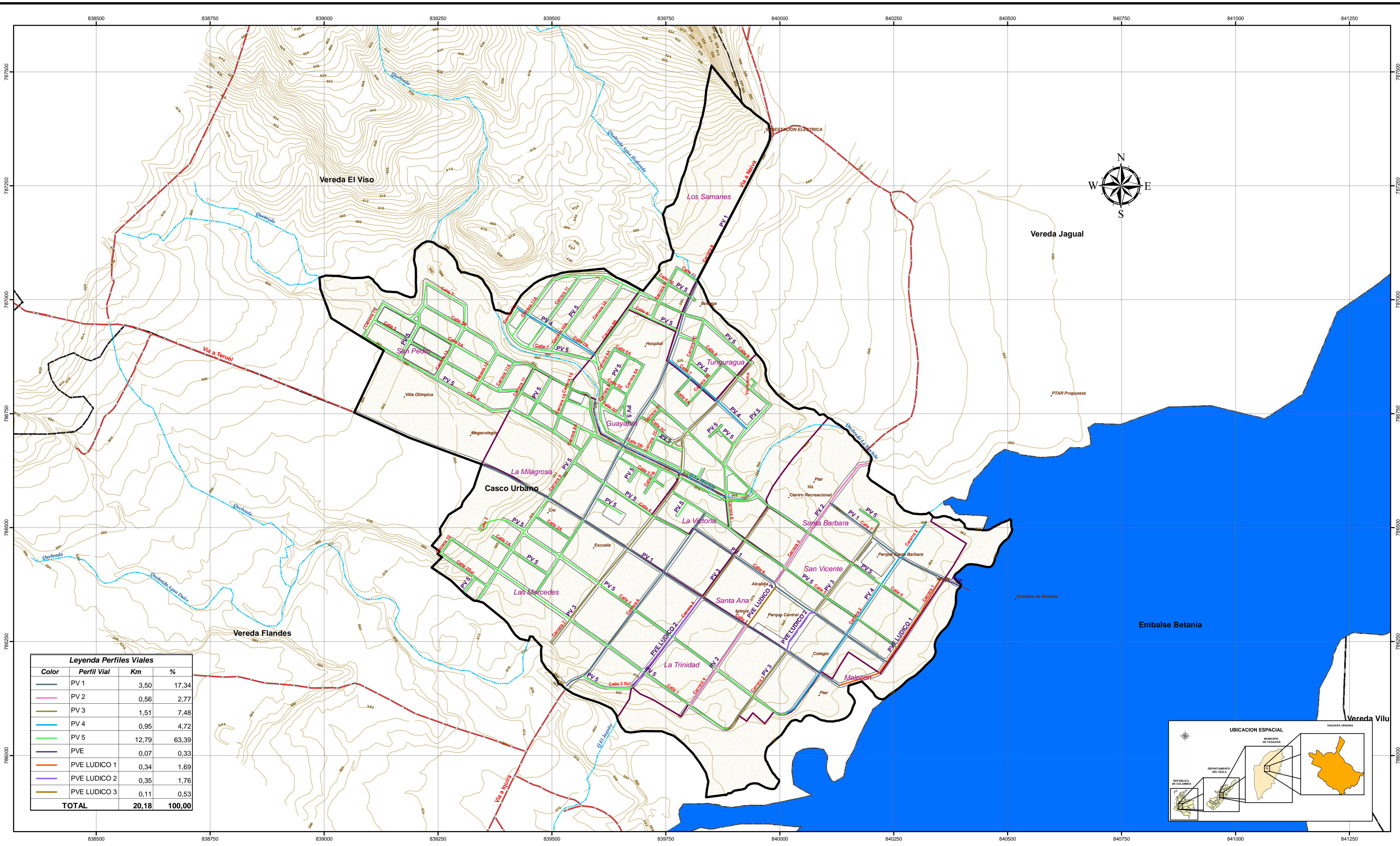
CONVENCIONES

- Toponimia
- Hidrografía
- Curva de Nivel
- Vías Urbanas Adyacentes
- Hidrografía Poligono
- Manzanas
- Barrios
- Perimetro Urbano
- Limite Veredal

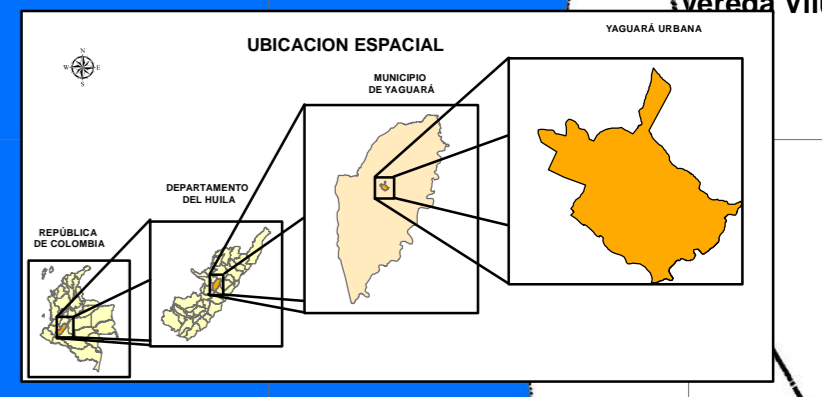
**FU-04**

COORDENADAS

PROYECCIÓN CARTOGRÁFICA: Gauss - Kruger  
 ORIGEN DE LA ZONA: Centro  
 CORDENADAS GEOGRÁFICAS: 4°35'56" Latitud Norte  
 74°04'51"30 Longitud Oeste  
 CORDENADAS PLANAS: 1'000.000 metros Norte  
 1'000.000 metros Este



Leyenda Perfiles Viales			
Color	Perfil Vial	Km	%
—	PV 1	3,50	17,34
—	PV 2	0,56	2,77
—	PV 3	1,51	7,48
—	PV 4	0,95	4,72
—	PV 5	12,79	63,39
—	PVE	0,07	0,33
—	PVE LUDICO 1	0,34	1,69
—	PVE LUDICO 2	0,35	1,76
—	PVE LUDICO 3	0,11	0,53
<b>TOTAL</b>		<b>20,18</b>	<b>100,00</b>



**MUNICIPIO DE YAGUARÁ**  
**REYNALDO CASTILLO TAMAYO**  
 Alcalde

**JOSÉ DAVID SALINAS OLAYA**  
 Secretario de Planeación y Obras Públicas

PROYECTO:  
**REFORMULACIÓN DEL ESQUEMA DE ORDENAMIENTO TERRITORIAL**

CONTIENE:  
**PERFILES VIALES**

REALIZACIÓN:  
**EQUIPO TÉCNICO EOT**

COORDINADOR GENERAL:  
**Administrador Público ORLANDO RODRIGUEZ COLLAZOS**

Administrador Agroindustrial  
 Candidato Magister en SIG: **JHON GARAY SUAZA**

Diseño:  
**SANDRA CAROLINA MÉNDEZ GÓMEZ**

ESCALA:  
**1:4.500**

FUENTE CARTOGRÁFICA:  
**EOT YAGUARÁ - IGAC - DANE- TRABAJO DE CAMPO**

FECHA:  
**FEBRERO DEL 2013**

ARCHIVO:  
**EOT/PROYECTOSmxd/FU-05A Perfiles Viales.**


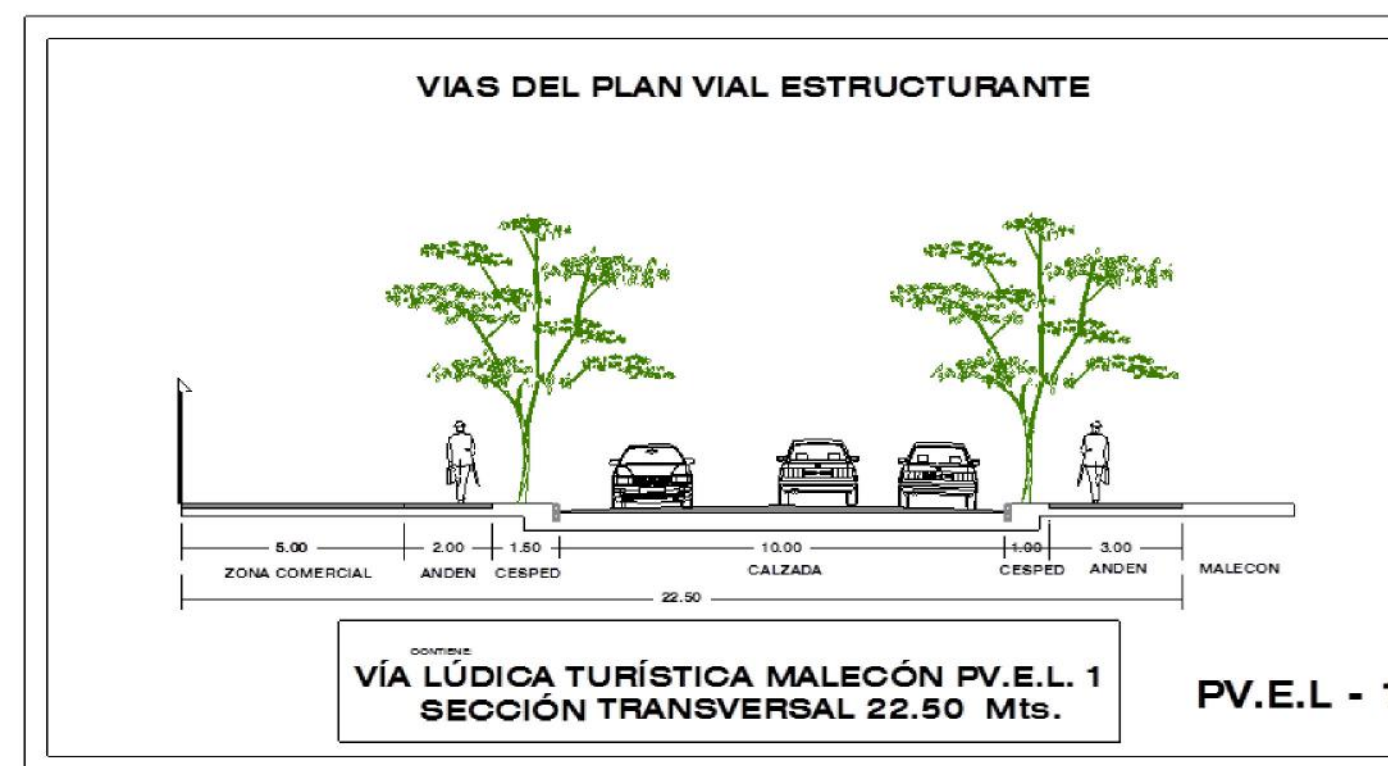
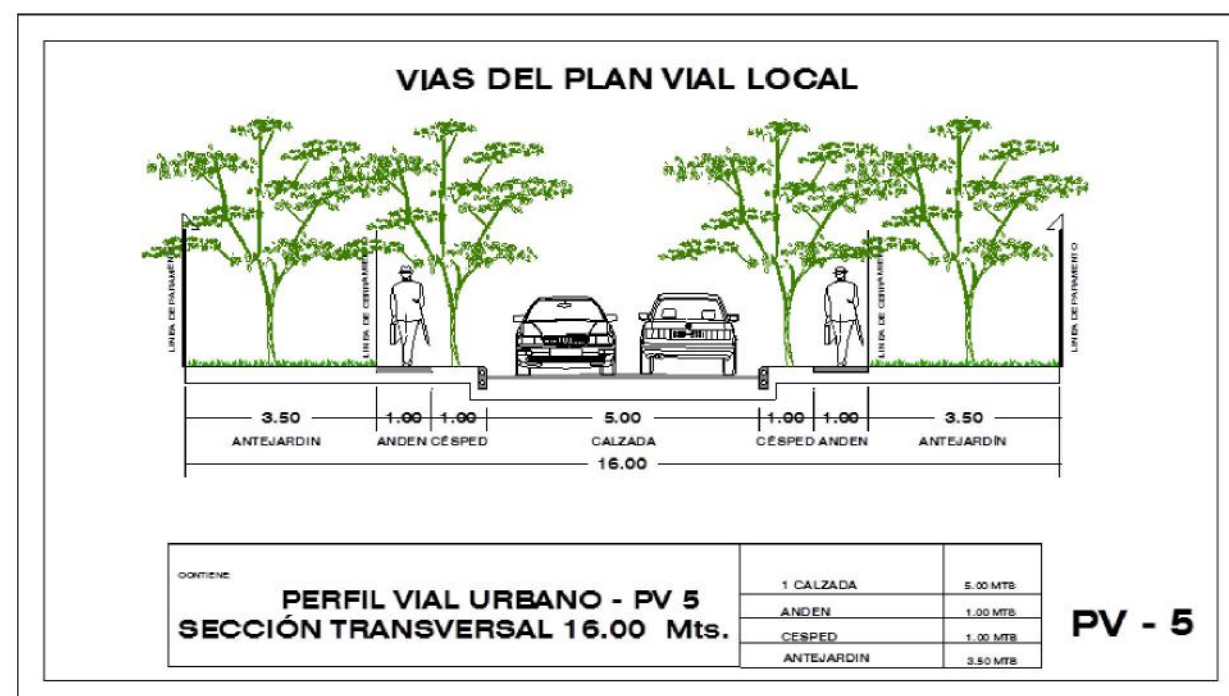
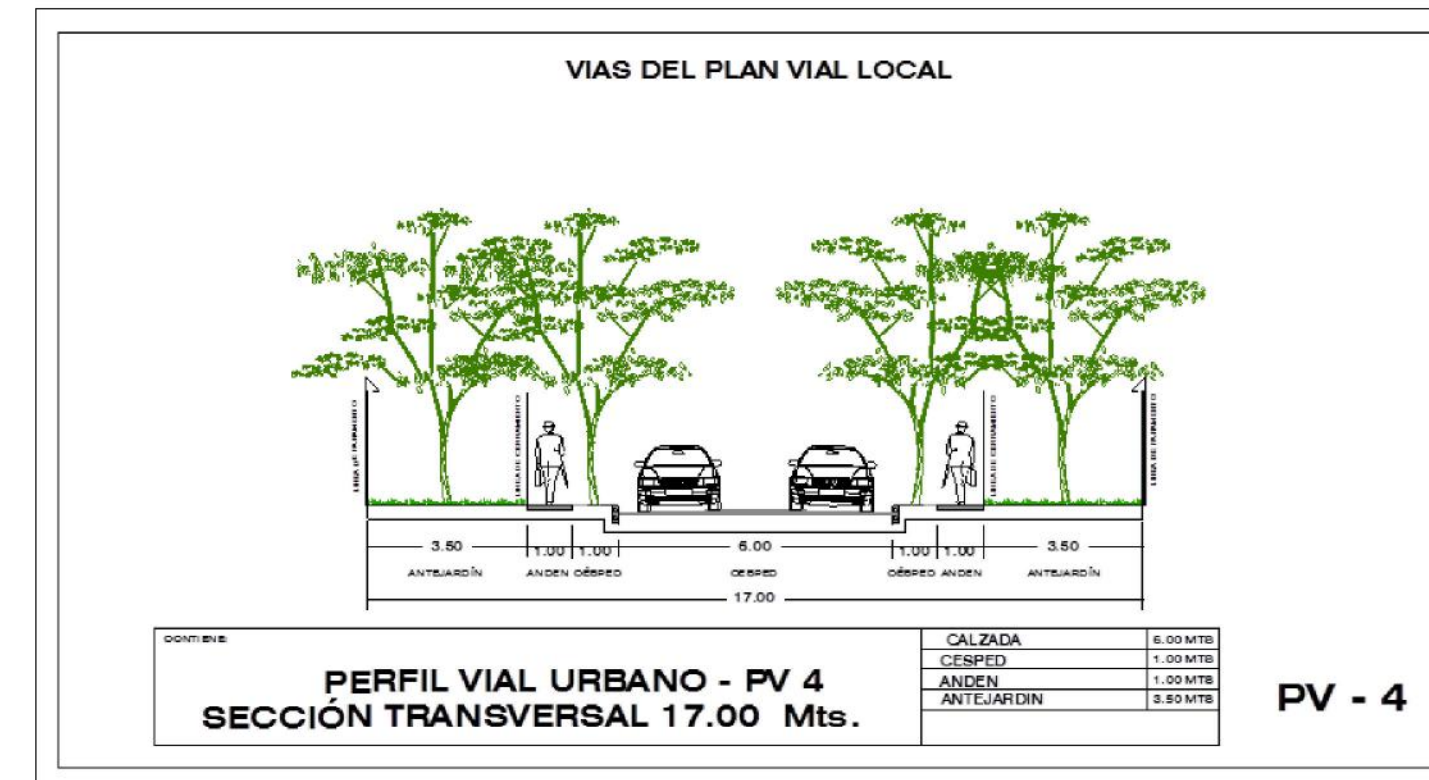
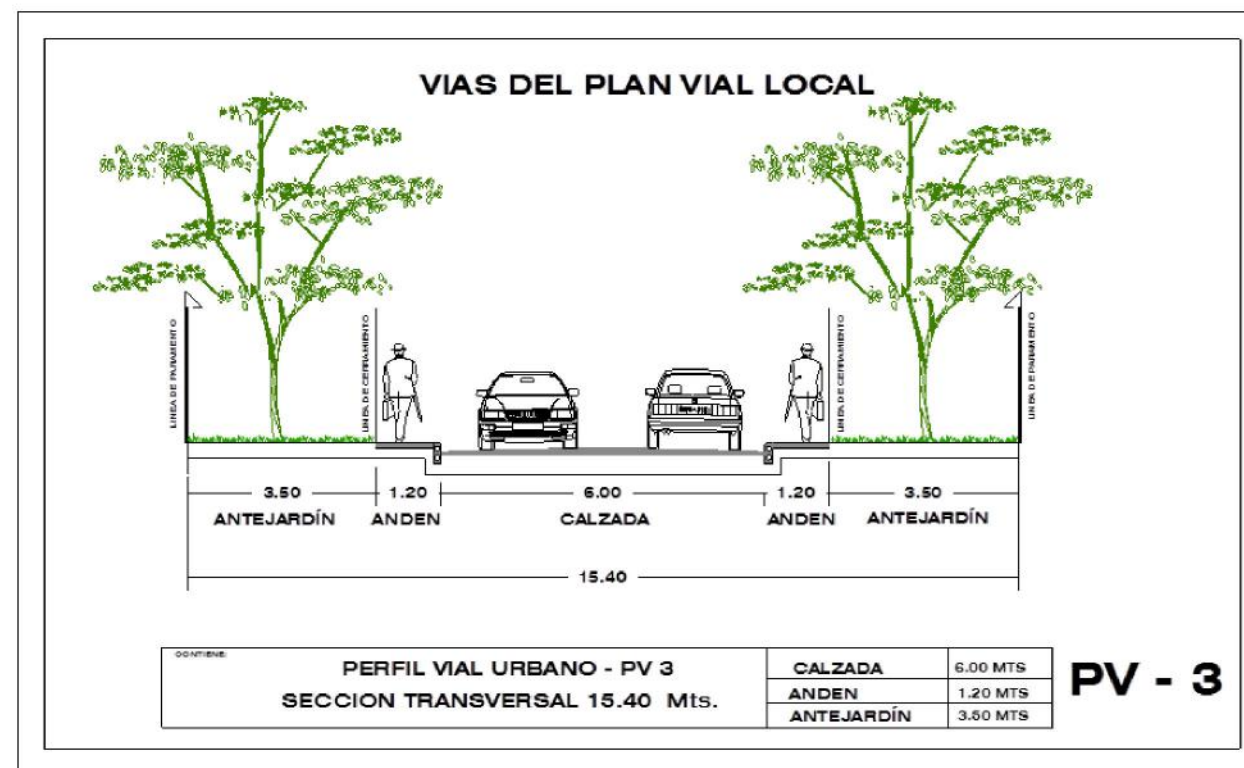
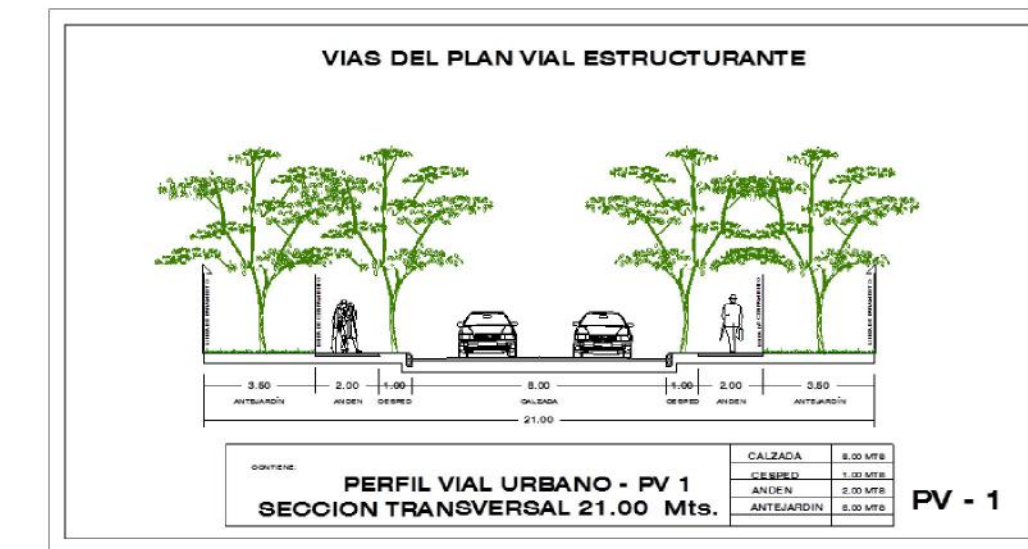
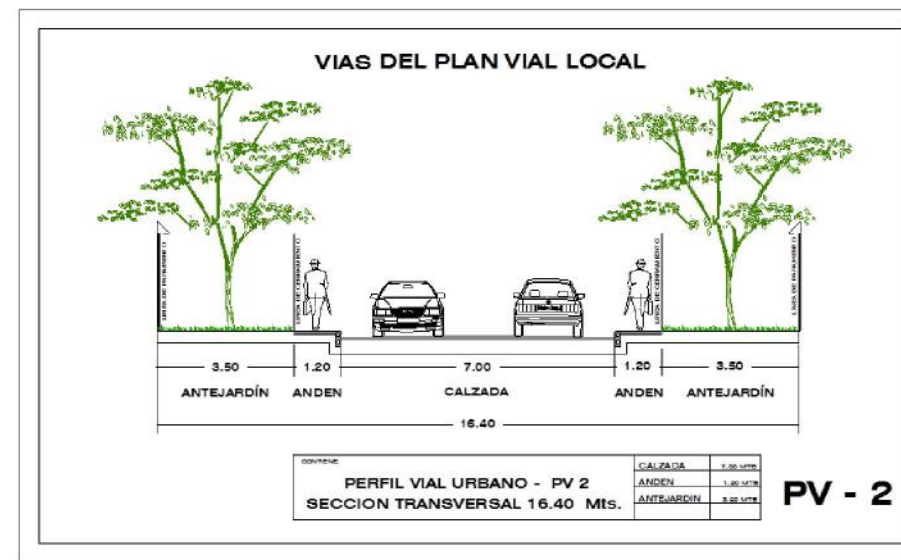
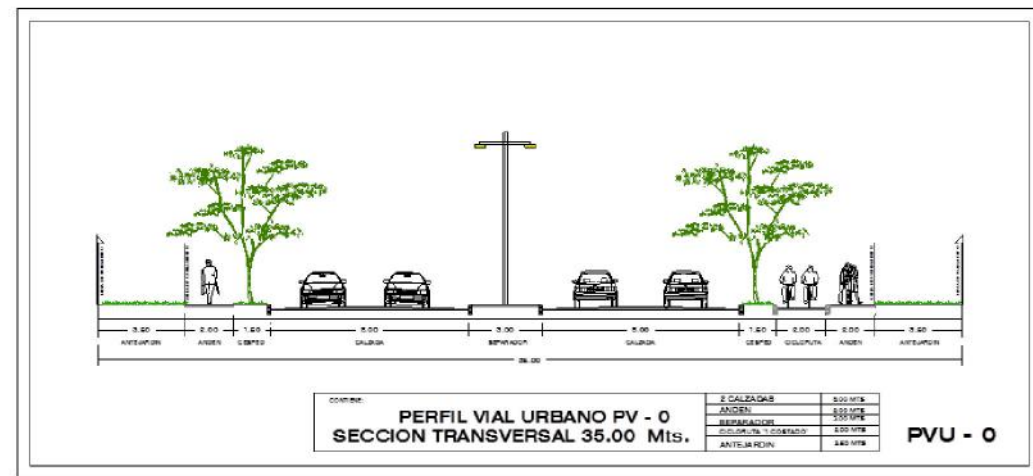
CONVENCIONES

- Toponimia
- Hidrografía
- Curva de Nivel
- Vías Urbanas Adyacentes
- Hidrografía Poligono
- Manzanas
- Barrios
- Perimetro Urbano
- Limite Veredal

**FU-05A**

COORDENADAS

PROYECCIÓN CARTOGRÁFICA: Gauss - Kruger  
 ORIGEN DE LA ZONA: Centro  
 CORDENADAS GEOGRÁFICAS: 74°04'51"30 Longitud Oeste  
 CORDENADAS PLANAS: 1000.000 metros Norte  
 1'000.000 metros Este



**MUNICIPIO DE YAGUARÁ**  
REYNALDO CASTILLO TAMAYO  
Alcalde

**JOSÉ DAVID SALINAS OLAYA**  
Secretario de Planeación y Obras Públicas

PROYECTO: **REFORMULACIÓN Y AJUSTE DEL ESQUEMA DE ORDENAMIENTO TERRITORIAL**

CONTIENE: **PERFILES VIALES**

REALIZACIÓN: **EQUIPO TÉCNICO EOT**

COORDINADOR GENERAL: **Administrador Público ORLANDO RODRÍGUEZ COLLAZOS**

Administrador Agroindustrial  
Candidato Magister en SIG: **JHON GARAY SUAZA**

Diseño: **SANDRA CAROLINA MÉNDEZ GÓMEZ**

ESCALA: **1:4.479**

FUENTE CARTOGRÁFICA: **EOT YAGUARÁ - IGAC - DANE- TRABAJO DE CAMPO**

FECHA: **FEBRERO DE 2013**

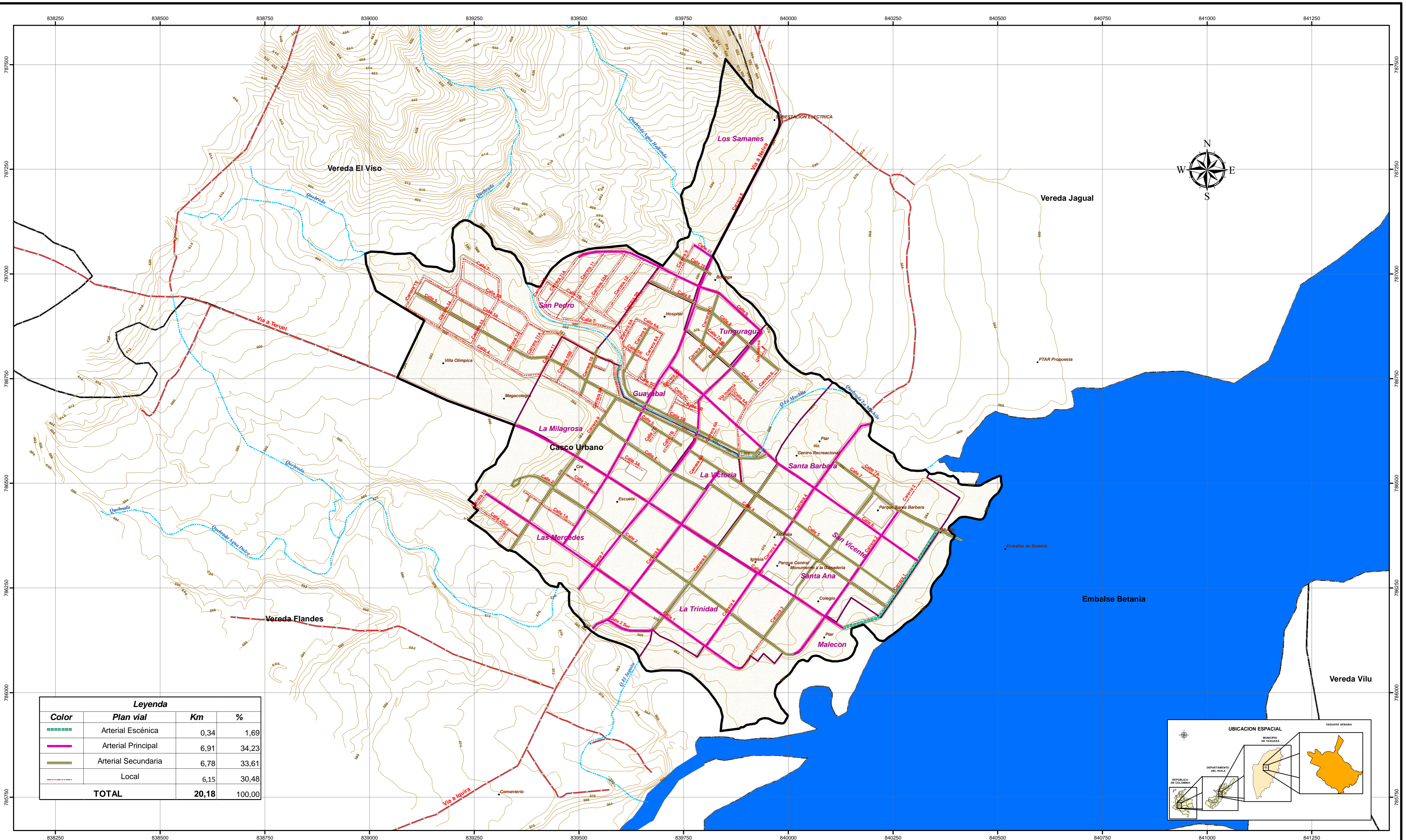
ARCHIVO: **EOT/PROYECTOSmxd/FU-05B Perfiles Viales.**

**UBICACION ESPACIAL**

**FU-05B**

COORDENADAS

PROYECCIÓN CARTOGRÁFICA: Gauss - Kruger  
ORIGEN DE LA ZONA: Centro  
CORDENADAS GEOGRÁFICAS: 4°35' 56" .57 Latitud Norte  
74°04' 51" .30 Longitud Oeste  
CORDENADAS PLANAS: 1'000.000 metros Norte  
1'000.000 metros Este



Leyenda			
Color	Plan vial	Km	%
	Arterial Escénica	0,34	1,69
	Arterial Principal	6,91	34,23
	Arterial Secundaria	6,78	33,61
	Local	6,15	30,48
<b>TOTAL</b>		<b>20,18</b>	<b>100,00</b>

**MUNICIPIO DE YAGUARÁ**

REYNALDO CASTILLO TAMAYO  
Alcalde



JOSÉ DAVID SALINAS OLAYA  
Secretario de Planeación y Obras Públicas



PROYECTO:  
**REFORMULACIÓN DEL ESQUEMA DE ORDENAMIENTO TERRITORIAL**

CONTIENE:  
**SISTEMA VIAL**

REALIZACIÓN:  
**EQUIPO TÉCNICO EOT**

COORDINADOR GENERAL:  
Administrador Público ORLANDO RODRÍGUEZ COLLAZOS

Administrador Agroindustrial  
Candidato Magíster en SIG: **JHON GARAY SUAZA**  
Diseño: **SANDRA CAROLINA MÉNDEZ GÓMEZ**

ESCALA:  
**1:4.892**

FUENTE CARTOGRÁFICA:  
**EOT YAGUARÁ - IGAC - DANE- TRABAJO DE CAMPO**

FECHA:  
FEBRERO DEL 2013

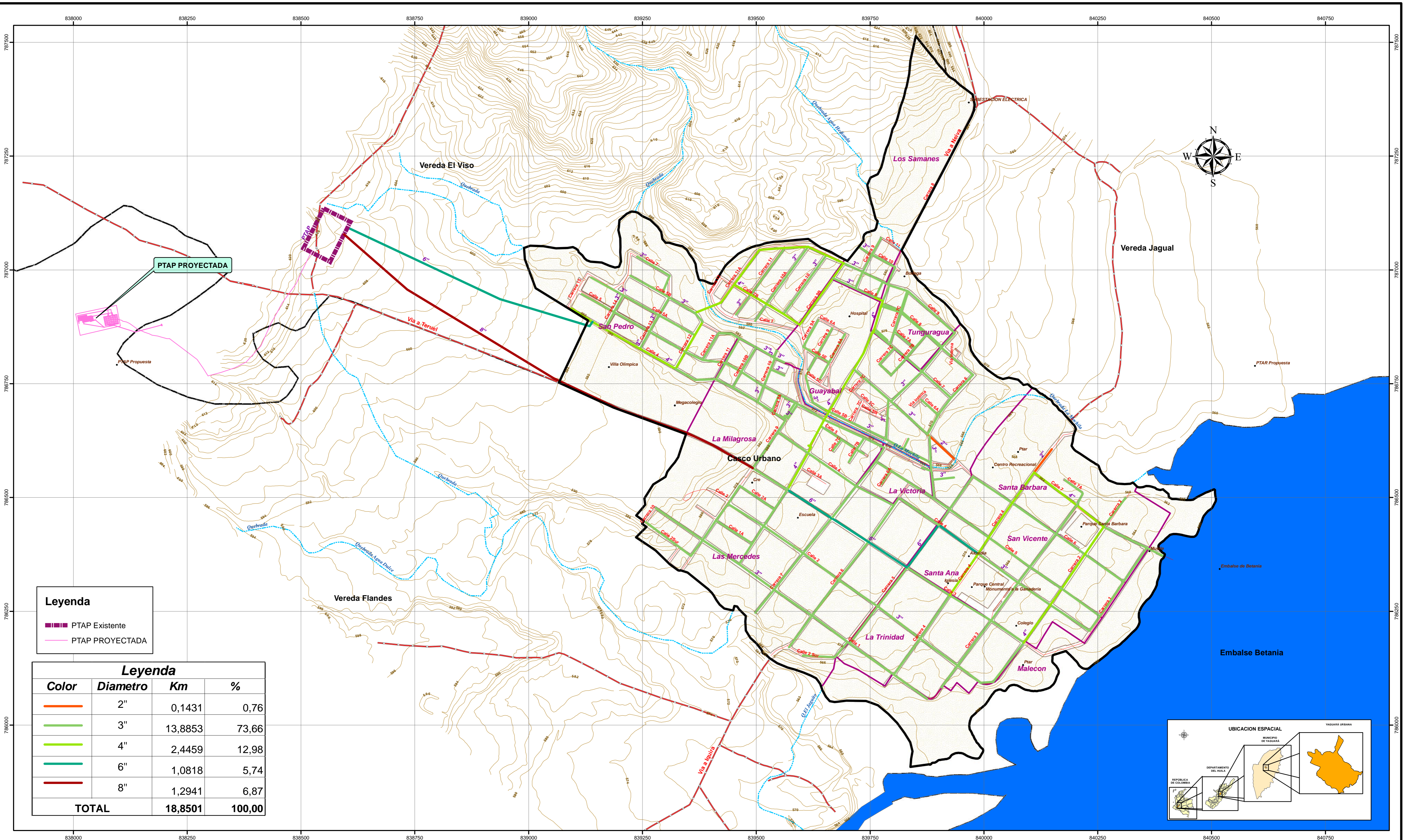
ARCHIVO:  
EOT/PROYECTOSmxd/FU-06 Sistema Vial.

CONVENCIONES

- Toponimia
- Curva de Nivel
- Hidrografía
- Vías Urbanas Adyacentes
- Hidrografía Polígono
- Manzanas
- Barrios
- Perimetro Urbano
- Limite Veredal

**FU-06**

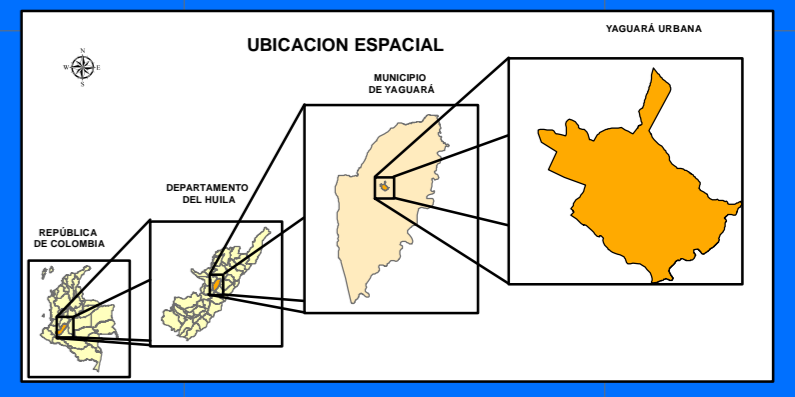
COORDENADAS  
PROYECCIÓN CARTOGRÁFICA  
ORIGEN DE LA ZONA  
CORDENADAS GEOGRÁFICAS  
CORDENADAS PLANAS  
Gauss - Kruger  
Centro  
4°35'56".57 Latitud Norte  
74°04'51".30 Longitud Oeste  
1000.000 metros Norte  
1'000.000 metros Este



**Leyenda**

PTAP Existente  
 PTAP PROYECTADA

Leyenda			
Color	Diametro	Km	%
	2"	0,1431	0,76
	3"	13,8853	73,66
	4"	2,4459	12,98
	6"	1,0818	5,74
	8"	1,2941	6,87
<b>TOTAL</b>		<b>18,8501</b>	<b>100,00</b>



**MUNICIPIO DE YAGUARÁ**  
 REYNALDO CASTILLO TAMAYO  
 Alcalde

**JOSÉ DAVID SALINAS OLAYA**  
 Secretario de Planeación y Obras Públicas

PROYECTO:  
**REFORMULACIÓN DEL ESQUEMA DE ORDENAMIENTO TERRITORIAL**

CONTIENE:  
**RED DE ACUEDUCTO**

REALIZACIÓN:  
**EQUIPO TÉCNICO EOT**

COORDINADOR GENERAL:  
 Administrador Público ORLANDO RODRÍGUEZ COLLAZOS

Administrador Agroindustrial  
 Candidato Magíster en SIG: **JHON GARAY SUAZA**

Diseño:  
**SANDRA CAROLINA MÉNDEZ GÓMEZ**

ESCALA:  
**1:4.500**

FUENTE CARTOGRÁFICA:  
**EOT YAGUARÁ - IGAC - DANE- TRABAJO DE CAMPO**

FECHA:  
**FEBRERO DEL 2013**

ARCHIVO:  
**EOT/PROYECTOSmx/FU-07 Red de Acueducto.**

CONVENCIONES

- Toponimia
- Hidrografía
- Malla Vial
- Curva de Nivel
- Vías Urbanas Adyacentes
- Hidrografía Polígono
- Manzanas
- Barrios
- Perimetro Urbano
- Limite Veredal

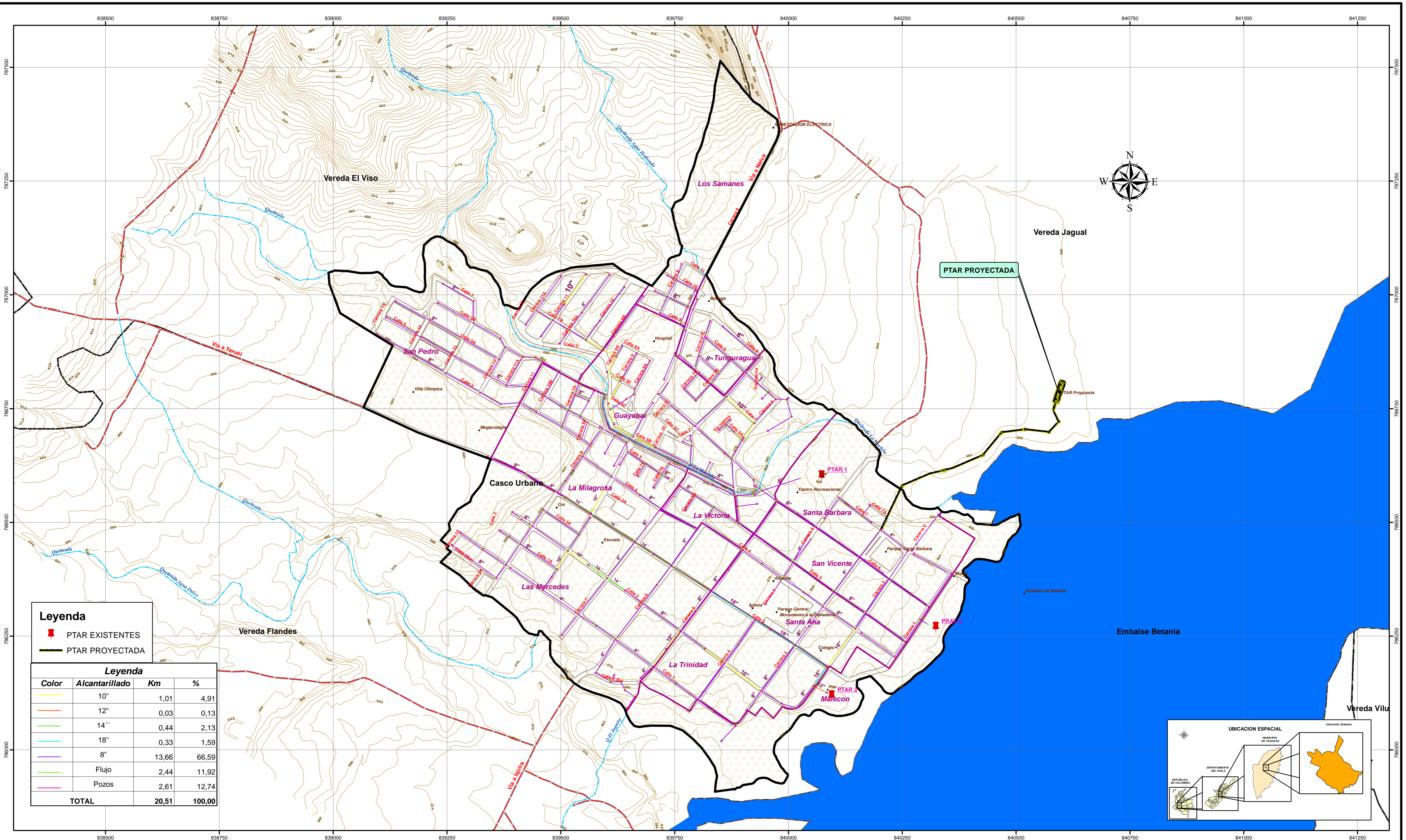
**FU-07**

COORDENADAS

PROYECCIÓN CARTOGRÁFICA  
 ORIGEN DE LA ZONA  
 CORDENADAS GEOGRÁFICAS  
 CORDENADAS PLANAS

Gauss - Kruger  
 Centro  
 4°35'56".57 Latitud Norte  
 74°04'51".30 Longitud Oeste  
 1000.000 metros Norte  
 1'000.000 metros Este





**MUNICIPIO DE YAGUARÁ**  
**REYNALDO CASTILLO TAMAYO**  
 Alcalde

**JOSÉ DAVID SALINAS OLAYA**  
 Secretario de Planeación y Obras Públicas

PROYECTO:  
**REFORMULACIÓN DEL ESQUEMA DE ORDENAMIENTO TERRITORIAL**

CONTIENE:  
**RED DE ALCANTARILLADO**

REALIZACIÓN:  
**EQUIPO TÉCNICO EOT**

COORDINADOR GENERAL:  
**Administrador Público ORLANDO RODRÍGUEZ COLLAZOS**

Administrador Agroindustrial  
 Candidato Magíster en SIG: **JHON GARAY SUAZA**

Diseño:  
**SANDRA CAROLINA MÉNDEZ GÓMEZ**

ESCALA:  
**1:4.500**

FUENTE CARTOGRÁFICA:  
**EOT YAGUARÁ - IGAC - DANE- TRABAJO DE CAMPO**

FECHA:  
**FEBRERO DEL 2013**

ARCHIVO:  
**EOT/PROYECTOSmxd/FU-08 Red de Alcantarillado.**

CONVENCIONES

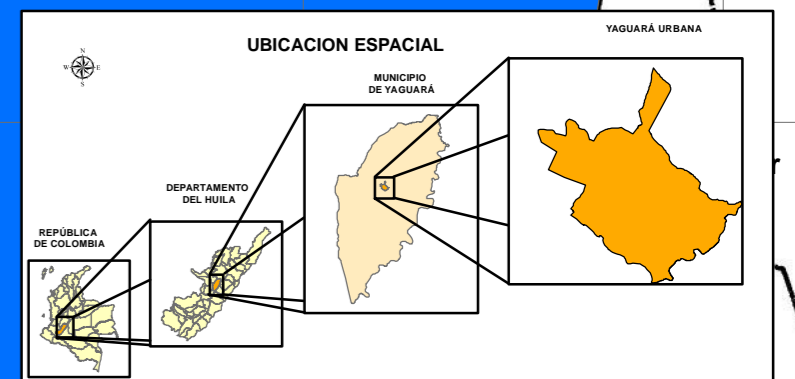
- Toponimia
- Hidrografía
- Vías Urbanas Adyacentes
- Curva de Nivel
- Hidrografía Polígono
- Manzanas
- Barrios
- Perímetro Urbano
- Límite Veredal

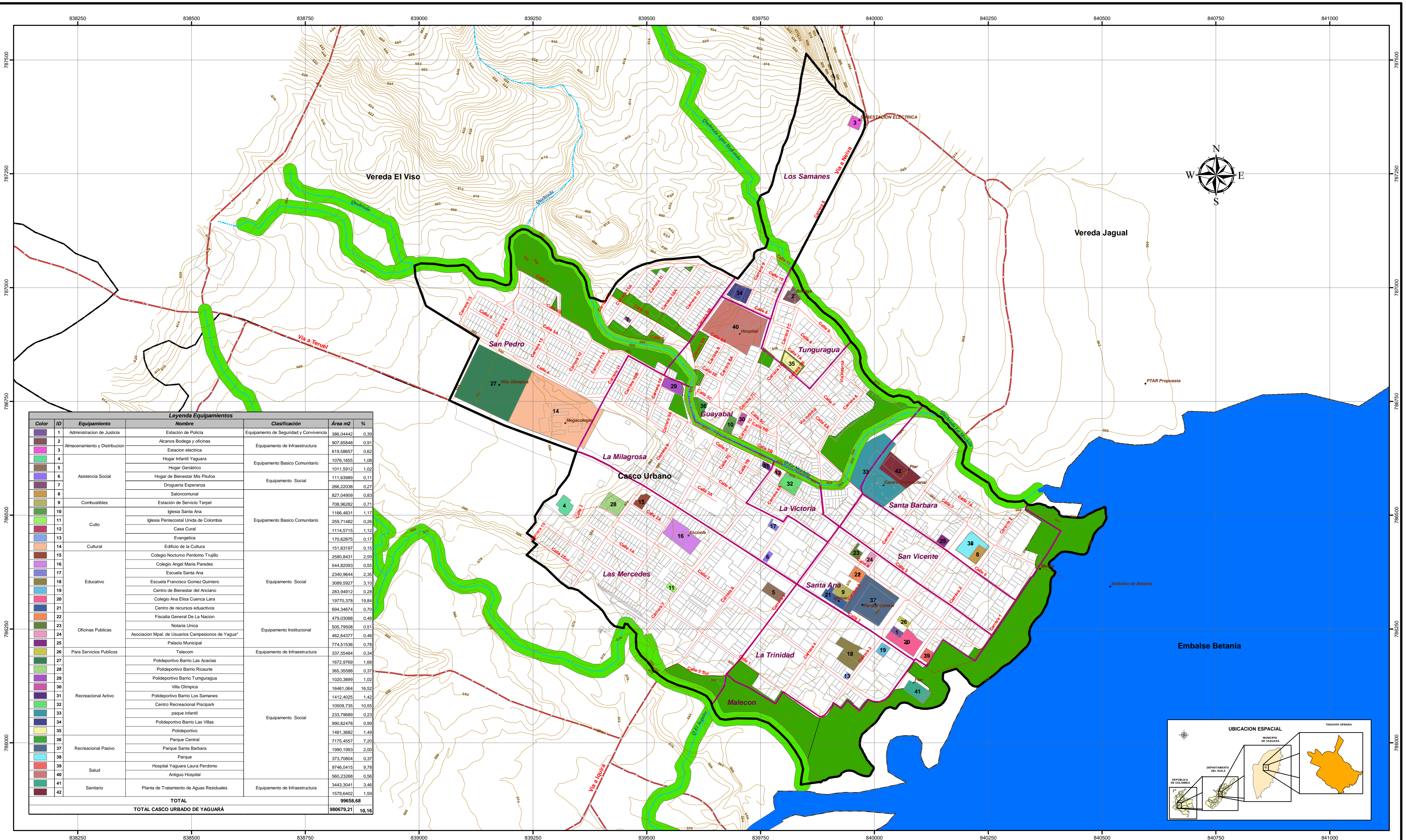
**FU-08**

COORDENADAS

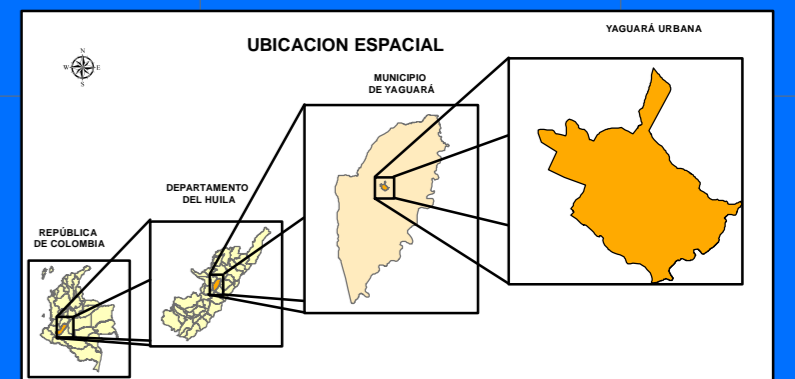
PROYECCIÓN CARTOGRÁFICA  
 ORIGEN DE LA ZONA  
 CORDENADAS GEOGRÁFICAS  
 CORDENADAS PLANAS

Gauss - Kruger  
 Centro  
 4°35'56" Latitud Norte  
 74°04'51"30 Longitud Oeste  
 1000.000 metros Norte  
 1'000.000 metros Este





Color	ID	Equipamiento	Nombre	Clasificación	Área m2	%
1	1	Administración de Justicia	Estación de Policía	Equipo de Seguridad y Convivencia	386,0442	0,39
2	2	Almacenamiento y Distribución	Alcancos Bodega y oficinas	Equipo de Infraestructura	907,65848	0,91
3	3		Estacion electrica	Equipo de Infraestructura	619,58657	0,62
4	4		Hogar Infantil Yaguara	Equipo de Infraestructura	1076,1655	1,08
5	5		Hogar Geriatrico	Equipo de Infraestructura	1011,5912	1,02
6	6	Asistencia Social	Hogar de Bienestar Mis Pitufos	Equipo de Infraestructura	111,63989	0,11
7	7		Drogueria Esperanza	Equipo de Infraestructura	266,22038	0,27
8	8		Saloncomunal	Equipo de Infraestructura	827,04909	0,83
9	9	Combustibles	Estacion de Servicio Terpel	Equipo de Infraestructura	708,96282	0,71
10	10		Iglesia Santa Ana	Equipo de Infraestructura	1166,4831	1,17
11	11		Iglesia Pentecostal Unida de Colombia	Equipo de Infraestructura	259,71482	0,26
12	12	Culto	Casa Cural	Equipo de Infraestructura	1114,5715	1,12
13	13		Evangelica	Equipo de Infraestructura	170,62876	0,17
14	14	Cultural	Edificio de la Cultura	Equipo de Infraestructura	151,63197	0,15
15	15		Colegio Nocturno Perdono Trujillo	Equipo de Infraestructura	2580,8431	2,59
16	16		Colegio Angel Maria Paredes	Equipo de Infraestructura	544,82093	0,55
17	17		Escuela Santa Ana	Equipo de Infraestructura	2340,9644	2,35
18	18	Educativo	Escuela Francisco Gomez Quintero	Equipo de Infraestructura	3089,5927	3,10
19	19		Centro de Bienestar del Anciano	Equipo de Infraestructura	283,94912	0,28
20	20		Colegio Ana Elisa Cuenca Lara	Equipo de Infraestructura	19770,378	19,84
21	21		Centro de recursos educativos	Equipo de Infraestructura	694,34674	0,70
22	22		Fiscalia General De La Nacion	Equipo de Infraestructura	479,03088	0,48
23	23		Notaria Unica	Equipo de Infraestructura	505,79508	0,51
24	24		Asociacion Mpal. de Usuarios Campesinos de Yaguara	Equipo de Infraestructura	462,64377	0,46
25	25		Palacio Municipal	Equipo de Infraestructura	774,51536	0,78
26	26	Para Servicios Publicos	Telecom	Equipo de Infraestructura	337,55484	0,34
27	27		Polideportivo Barrio Las Acacias	Equipo de Infraestructura	1672,9769	1,68
28	28		Polideportivo Barrio Ricaurte	Equipo de Infraestructura	365,35588	0,37
29	29		Polideportivo Barrio Tunguragua	Equipo de Infraestructura	1020,3899	1,02
30	30		Villa Olimpica	Equipo de Infraestructura	16461,064	16,52
31	31	Recreacional Activo	Polideportivo Barrio Los Samanes	Equipo de Infraestructura	1412,4025	1,42
32	32		Centro Recreacional Piscipark	Equipo de Infraestructura	10509,735	10,55
33	33		paque infantil	Equipo de Infraestructura	233,79689	0,23
34	34		Polideportivo Barrio Las Villas	Equipo de Infraestructura	990,62478	0,99
35	35		Polideportivo	Equipo de Infraestructura	1481,3682	1,49
36	36		Parque Central	Equipo de Infraestructura	7175,4557	7,20
37	37	Recreacional Pasivo	Parque Santa Barbara	Equipo de Infraestructura	1990,1993	2,00
38	38		Parque	Equipo de Infraestructura	373,70804	0,37
39	39	Salud	Hospital Yaguara Laura Perdono	Equipo de Infraestructura	9746,0415	9,78
40	40		Antiguo Hospital	Equipo de Infraestructura	560,23268	0,56
41	41	Sanitario	Planta de Tratamiento de Aguas Residuales	Equipo de Infraestructura	3443,3041	3,46
42	42			Equipo de Infraestructura	1579,6402	1,59
<b>TOTAL</b>					<b>99658,68</b>	
<b>TOTAL CASCO URBANO DE YAGUARÁ</b>					<b>980679,21</b>	<b>10,16</b>



**MUNICIPIO DE YAGUARÁ**  
**REYNALDO CASTILLO TAMAYO**  
 Alcalde

**JOSÉ DAVID SALINAS OLAYA**  
 Secretario de Planeación y Obras Públicas

PROYECTO:  
**REFORMULACIÓN DEL ESQUEMA DE ORDENAMIENTO TERRITORIAL**

CONTIENE:  
**ESPACIO PUBLICO Y EQUIPAMIENTOS**

REALIZACIÓN:  
**EQUIPO TÉCNICO EOT**

COORDINADOR GENERAL:  
**Administrador Público ORLANDO RODRÍGUEZ COLLAZOS**

Administrador Agroindustrial  
 Candidato Magister en SIG: **JHON GARAY SUAZA**

Diseño:  
**SANDRA CAROLINA MÉNDEZ GÓMEZ**

ESCALA:  
**1:4.500**

FUENTE CARTOGRÁFICA:  
**EOT YAGUARÁ - IGAC - DANE- TRABAJO DE CAMPO**

FECHA:  
**FEBRERO DEL 2013**

ARCHIVO:  
**EOT/PROYECTOSmx/ FU-09 Espacio Publico y Equipamientos.**

CONVENCIONES

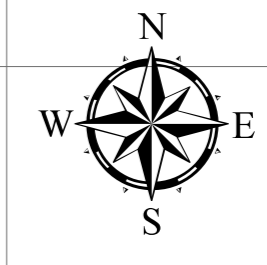
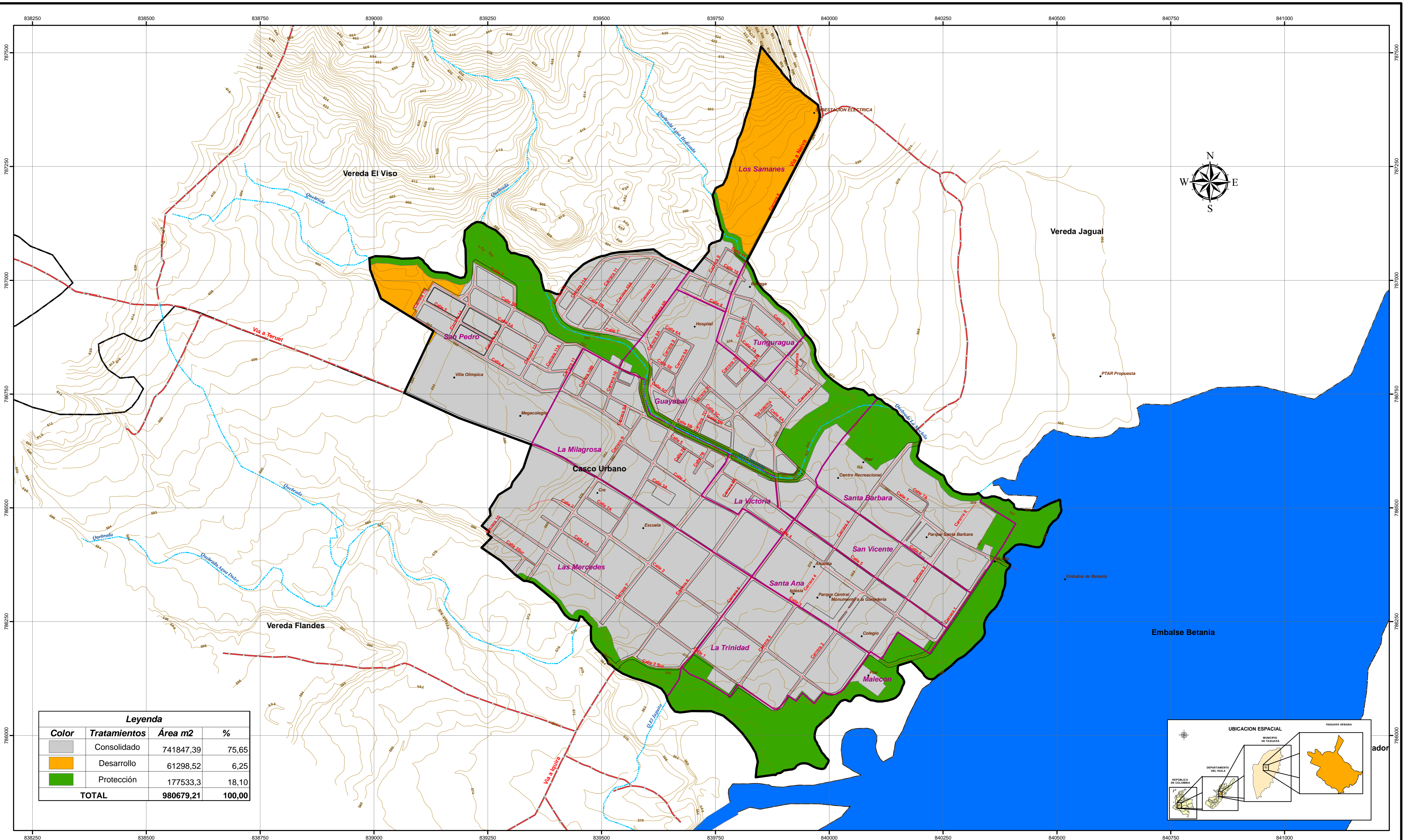
- Toponimia
- Hidrografia
- Curva de Nivel
- Malla Vial
- Vias Urbanas Adyacentes
- Hidrografia Poligono
- Predial Urbano
- Barrios
- Perimetro Urbano
- Limite Veredal

**FU-09**

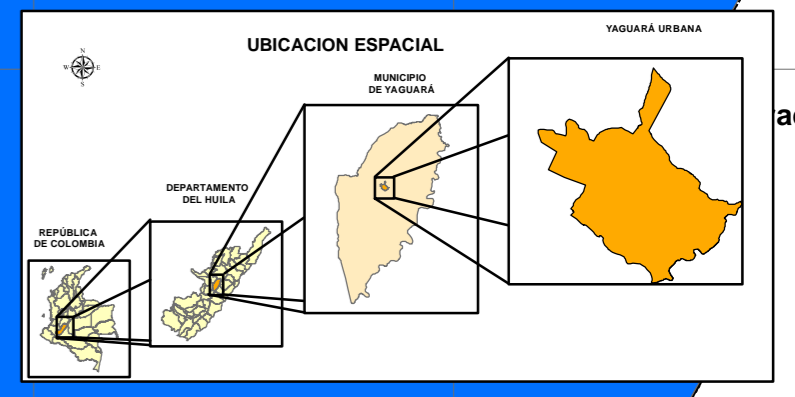
COORDENADAS

PROYECCIÓN CARTOGRÁFICA  
 ORIGEN DE LA ZONA  
 CORDENADAS GEOGRÁFICAS  
 CORDENADAS PLANAS

Gauss - Kruger  
 Centro  
 4°35'56" Latitud Norte  
 74°04'51"30 Longitud Oeste  
 1000.000 metros Norte  
 1000.000 metros Este



Leyenda			
Color	Tratamientos	Área m2	%
■	Consolidado	741847,39	75,65
■	Desarrollo	61298,52	6,25
■	Protección	177533,3	18,10
<b>TOTAL</b>		<b>980679,21</b>	<b>100,00</b>



**MUNICIPIO DE YAGUARÁ**  
**REYNALDO CASTILLO TAMAYO**  
 Alcalde

**JOSÉ DAVID SALINAS OLAYA**  
 Secretario de Planeación y Obras Públicas

PROYECTO:  
**REFORMULACIÓN DEL ESQUEMA DE ORDENAMIENTO TERRITORIAL**

CONTIENE:  
**TRATAMIENTOS URBANÍSTICOS**

REALIZACIÓN:  
**EQUIPO TÉCNICO EOT**

COORDINADOR GENERAL:  
**Administrador Público ORLANDO RODRÍGUEZ COLLAZOS**

Administrador Agroindustrial  
 Candidato Magister en SIG: **JHON GARAY SUAZA**

Diseño:  
**SANDRA CAROLINA MÉNDEZ GÓMEZ**

ESCALA:  
**1:4.500**

FUENTE CARTOGRÁFICA:  
**EOT YAGUARÁ - IGAC - DANE- TRABAJO DE CAMPO**

FECHA:  
**FEBRERO DEL 2013**

ARCHIVO:  
**EOT/PROYECTOSmxd/FU-10 Tratamientos Urbanísticos.**

CONVENCIONES

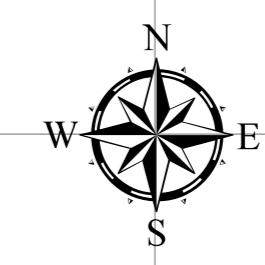
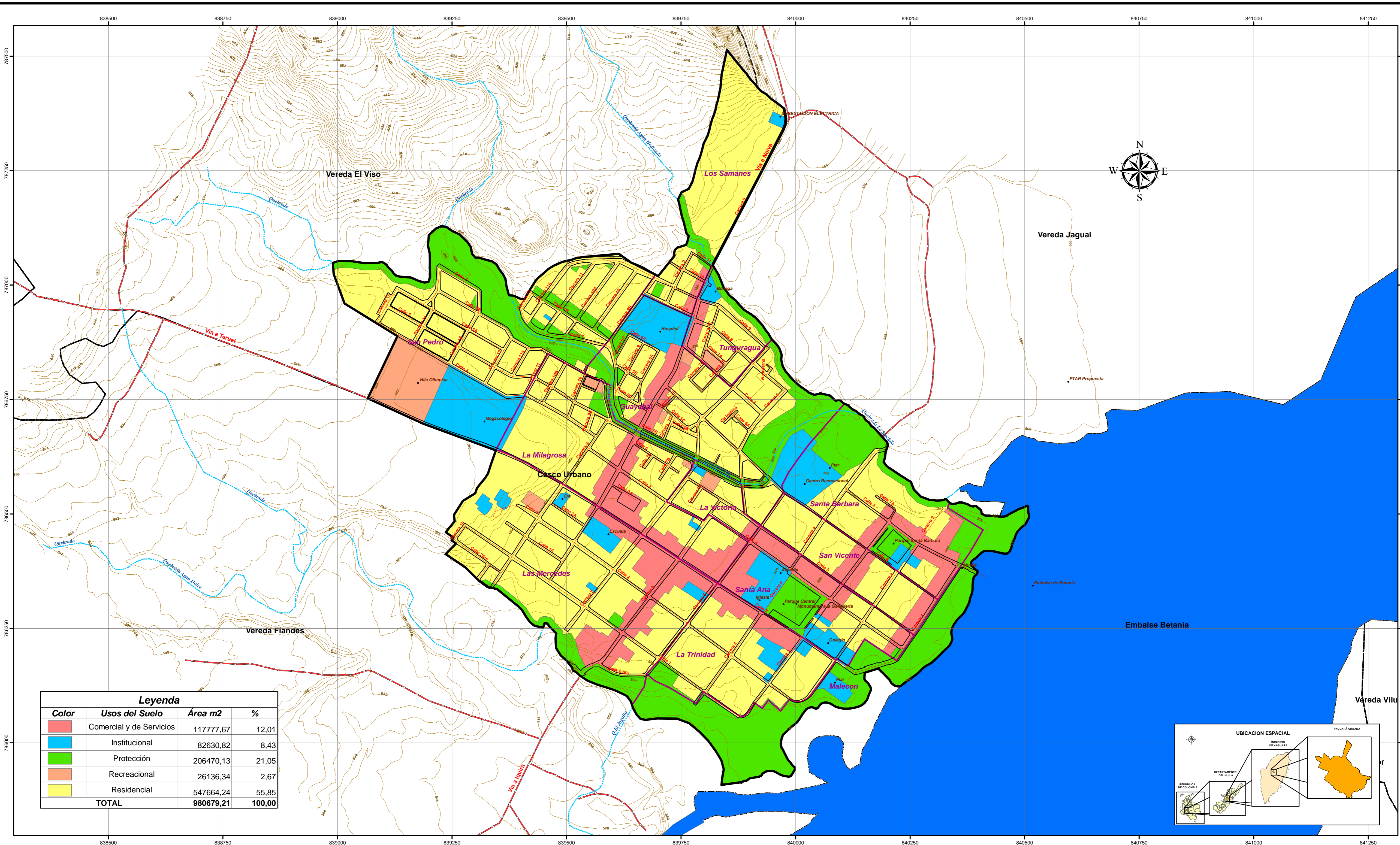
- Toponimia
- Curva de Nivel
- Malla Vial
- Vías Urbanas Adyacentes
- Hidrografía
- Hidrografía Polígono
- Manzanas
- Barrios
- Perimetro Urbano
- Limite Veredal

**FU-10**

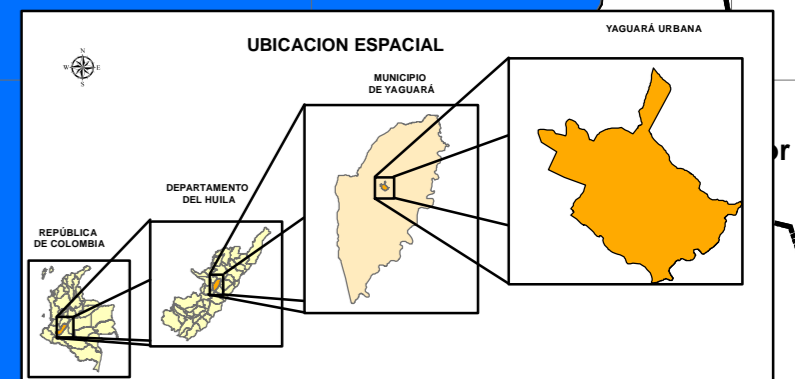
COORDENADAS

PROYECCIÓN CARTOGRÁFICA  
 ORIGEN DE LA ZONA  
 CORDENADAS GEOGRÁFICAS  
 CORDENADAS PLANAS

Gauss - Kruger  
 Centro  
 4°35'56" Latitud Norte  
 74°04'51"30 Longitud Oeste  
 1000.000 metros Norte  
 1'000.000 metros Este



Leyenda			
Color	Usos del Suelo	Área m2	%
[Red]	Comercial y de Servicios	117777,67	12,01
[Blue]	Institucional	82630,82	8,43
[Green]	Protección	206470,13	21,05
[Orange]	Recreacional	26136,34	2,67
[Yellow]	Residencial	547664,24	55,85
<b>TOTAL</b>		<b>980679,21</b>	<b>100,00</b>



**MUNICIPIO DE YAGUARÁ**  
**REYNALDO CASTILLO TAMAYO**  
 Alcalde

**JOSÉ DAVID SALINAS OLAYA**  
 Secretario de Planeación y Obras Públicas

PROYECTO:  
**REFORMULACIÓN DEL ESQUEMA DE ORDENAMIENTO TERRITORIAL**

CONTIENE:  
**USOS DEL SUELO**

REALIZACIÓN:  
**EQUIPO TÉCNICO EOT**

COORDINADOR GENERAL:  
**Administrador Público ORLANDO RODRÍGUEZ COLLAZOS**

Administrador Agroindustrial  
 Candidato Magister en SIG: **JHON GARAY SUAZA**

Diseño:  
**SANDRA CAROLINA MÉNDEZ GÓMEZ**

ESCALA:  
**1:4.500**

FUENTE CARTOGRÁFICA:  
**EOT YAGUARÁ - IGAC - DANE- TRABAJO DE CAMPO**

FECHA:  
**FEBRERO DEL 2013**

ARCHIVO:  
**EOT/PROYECTOSmx/FU-11 Usos del Suelo.**

CONVENCIONES

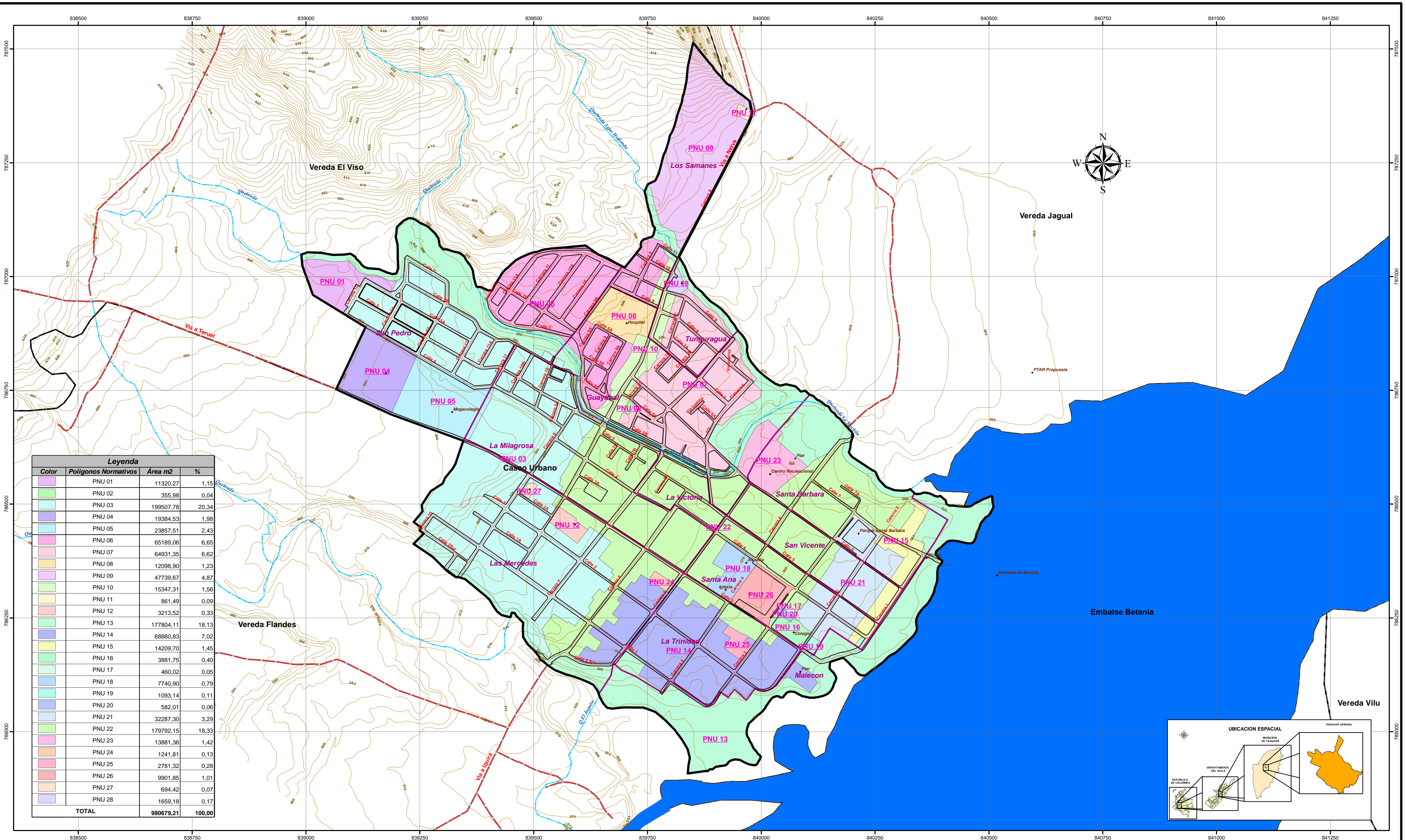
- Toponimia
- Curva de Nivel
- Malla Vial
- Vías Urbanas Adyacentes
- Hidrografía
- Hidrografía Poligono
- Manzanas
- Barrios
- Perimetro Urbano
- Limite Veredal

**FU-11**

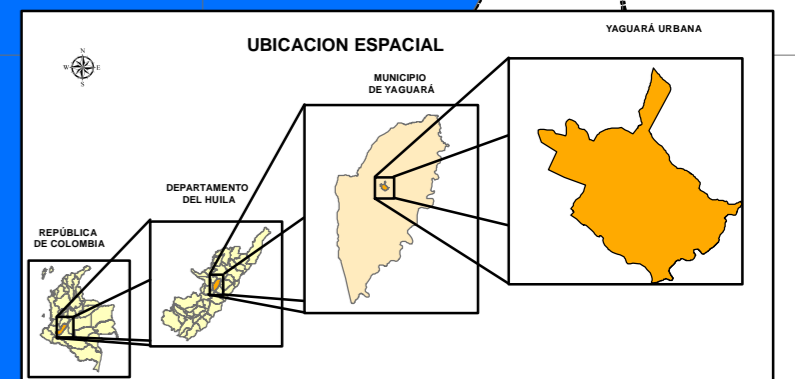
COORDENADAS

PROYECCIÓN CARTOGRÁFICA  
 ORIGEN DE LA ZONA  
 CORDENADAS GEOGRÁFICAS  
 CORDENADAS PLANAS

Gauss - Kruger  
 Centro  
 4°35'56" Latitud Norte  
 74°04'51"30 Longitud Oeste  
 1000.000 metros Norte  
 1'000.000 metros Este



Leyenda			
Color	Poligonos Normativos	Área m2	%
[Color]	PNU 01	11320,27	1,15
[Color]	PNU 02	355,98	0,04
[Color]	PNU 03	199507,78	20,34
[Color]	PNU 04	19384,53	1,98
[Color]	PNU 05	23857,51	2,43
[Color]	PNU 06	65189,06	6,65
[Color]	PNU 07	64931,35	6,62
[Color]	PNU 08	12098,90	1,23
[Color]	PNU 09	47739,67	4,87
[Color]	PNU 10	15347,31	1,56
[Color]	PNU 11	861,49	0,09
[Color]	PNU 12	3213,52	0,33
[Color]	PNU 13	177804,11	18,13
[Color]	PNU 14	68860,83	7,02
[Color]	PNU 15	14209,70	1,45
[Color]	PNU 16	3881,75	0,40
[Color]	PNU 17	460,02	0,05
[Color]	PNU 18	7740,90	0,79
[Color]	PNU 19	1093,14	0,11
[Color]	PNU 20	582,01	0,06
[Color]	PNU 21	32287,30	3,29
[Color]	PNU 22	179792,15	18,33
[Color]	PNU 23	13881,36	1,42
[Color]	PNU 24	1241,81	0,13
[Color]	PNU 25	2781,32	0,28
[Color]	PNU 26	9901,85	1,01
[Color]	PNU 27	694,42	0,07
[Color]	PNU 28	1659,18	0,17
<b>TOTAL</b>		<b>980679,21</b>	<b>100,00</b>



**MUNICIPIO DE YAGUARÁ**  
**REYNALDO CASTILLO TAMAYO**  
 Alcalde

**JOSÉ DAVID SALINAS OLAYA**  
 Secretario de Planeación y Obras Públicas

PROYECTO:  
**REFORMULACIÓN DEL ESQUEMA DE ORDENAMIENTO TERRITORIAL**

CONTIENE:  
**POLIGONOS NORMATIVOS**

REALIZACIÓN:  
**EQUIPO TÉCNICO EOT**

COORDINADOR GENERAL:  
**Administrador Público ORLANDO RODRÍGUEZ COLLAZOS**

Administrador Agroindustrial  
 Candidato Magister en SIG: **JHON GARAY SUAZA**

Diseño:  
**SANDRA CAROLINA MÉNDEZ GÓMEZ**

ESCALA:  
**1:4.500**

FUENTE CARTOGRÁFICA:  
**EOT YAGUARÁ - IGAC - DANE- TRABAJO DE CAMPO**

FECHA:  
**FEBRERO DEL 2013**

ARCHIVO:  
**EOT/PROYECTOS/mxd/FU-12 Poligonos Normativos.**

CONVENCIONES

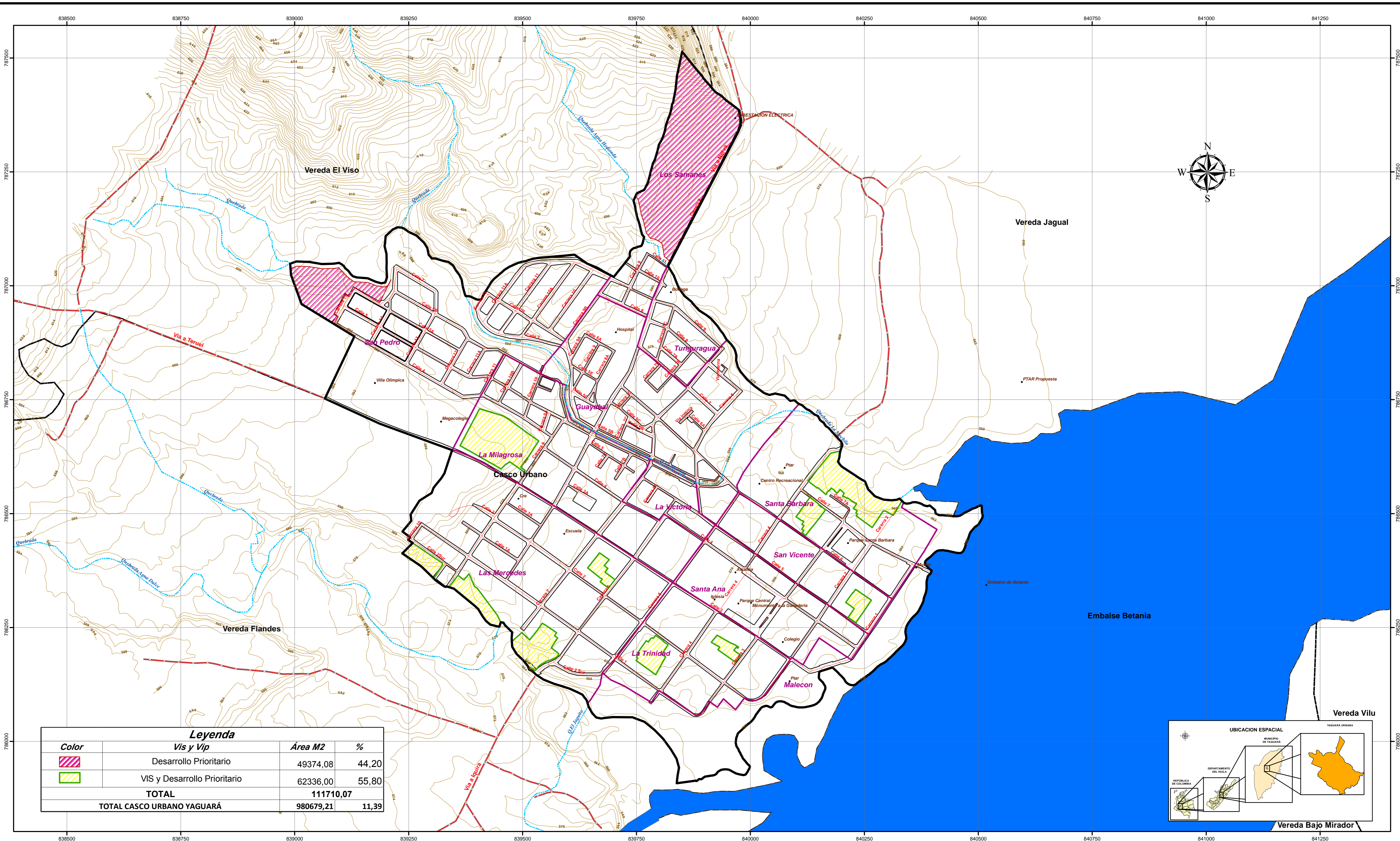
- Toponimia
- Curva de Nivel
- Malta Vial
- Vías Urbanas Adyacentes
- Hidrografía
- Hidrografía Poligono
- Manzanas
- Barrios
- Perimetro Urbano
- Limite Veredal

**FU-12**

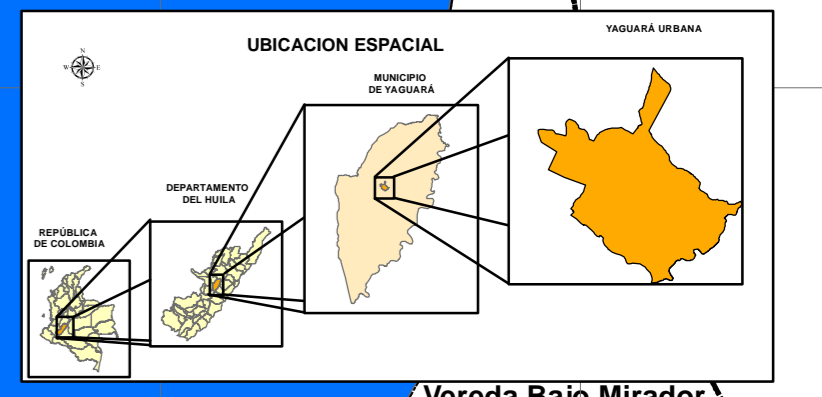
COORDENADAS

PROYECCIÓN CARTOGRÁFICA  
 ORIGEN DE LA ZONA  
 CORDENADAS GEOGRÁFICAS  
 CORDENADAS PLANAS

Gauss - Kruger  
 Centro  
 4°35'56"57" Latitud Norte  
 74°04'51"30" Longitud Oeste  
 1000.000 metros Norte  
 1'000.000 metros Este





Leyenda			
Color	Vis y Vip	Área M2	%
	Desarrollo Prioritario	49374,08	44,20
	VIS y Desarrollo Prioritario	62336,00	55,80
<b>TOTAL</b>		<b>111710,07</b>	
<b>TOTAL CASCO URBANO YAGUARÁ</b>		<b>980679,21</b>	<b>11,39</b>



**MUNICIPIO DE YAGUARÁ**  
**REYNALDO CASTILLO TAMAYO**  
 Alcalde

**JOSÉ DAVID SALINAS OLAYA**  
 Secretario de Planeación y Obras Públicas

PROYECTO:  
**REFORMULACIÓN DEL ESQUEMA DE ORDENAMIENTO TERRITORIAL**

CONTIENE:  
**PREDIOS PARA DESARROLLO PRIORITARIO VIS, VIP**

REALIZACIÓN:  
**EQUIPO TÉCNICO EOT**

COORDINADOR GENERAL:  
**Administrador Público ORLANDO RODRÍGUEZ COLLAZOS**

Administrador Agroindustrial  
 Candidato Magíster en SIG: **JHON GARAY SUAZA**

Diseño: **SANDRA CAROLINA MÉNDEZ GÓMEZ**

ESCALA:  
**1:4.500**

FUENTE CARTOGRÁFICA:  
**EOT YAGUARÁ - IGAC - DANE- TRABAJO DE CAMPO**

FECHA:  
**FEBRERO DEL 2013**

ARCHIVO:  
**EOT\PROYECTOS\mxd\FU-13 Predios para Desarrollo Prioritario, Vis, Vip**

CONVENCIONES

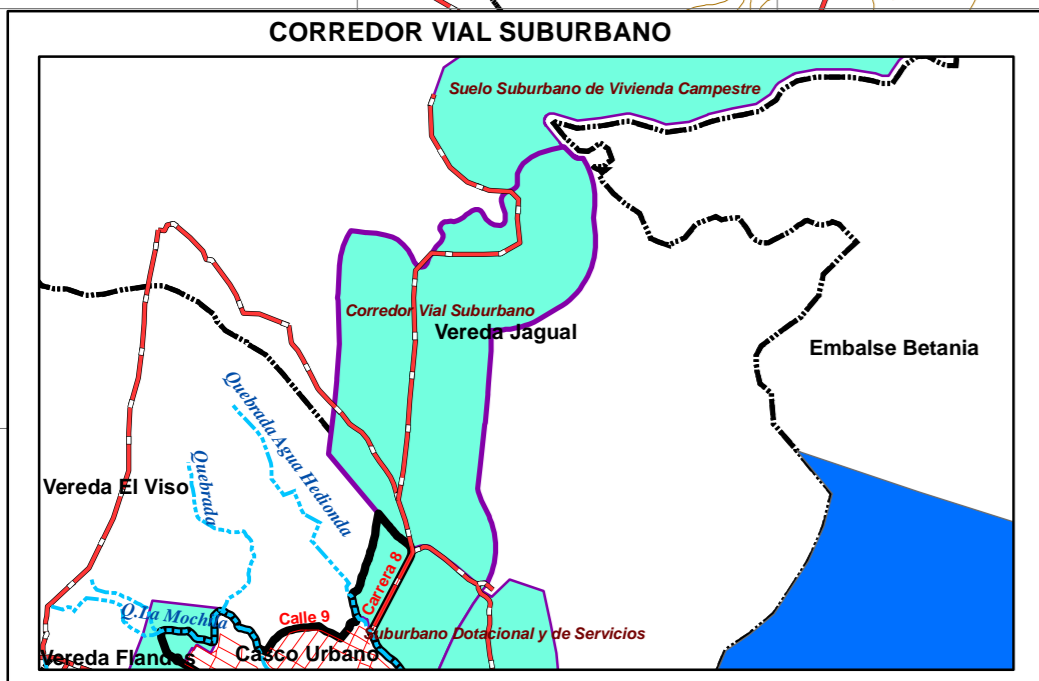
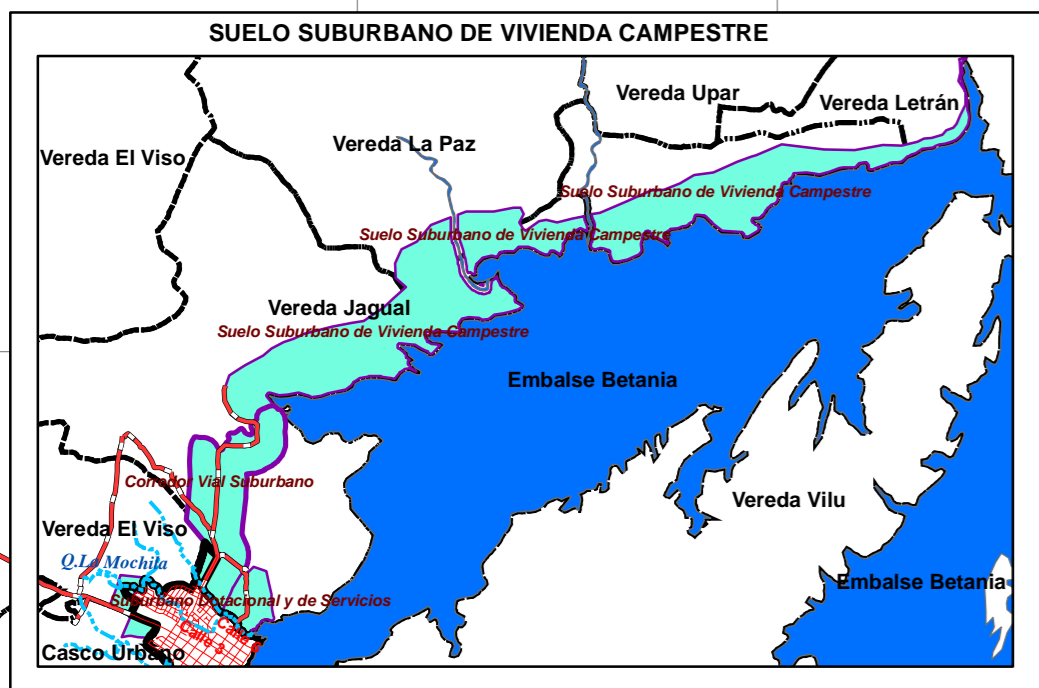
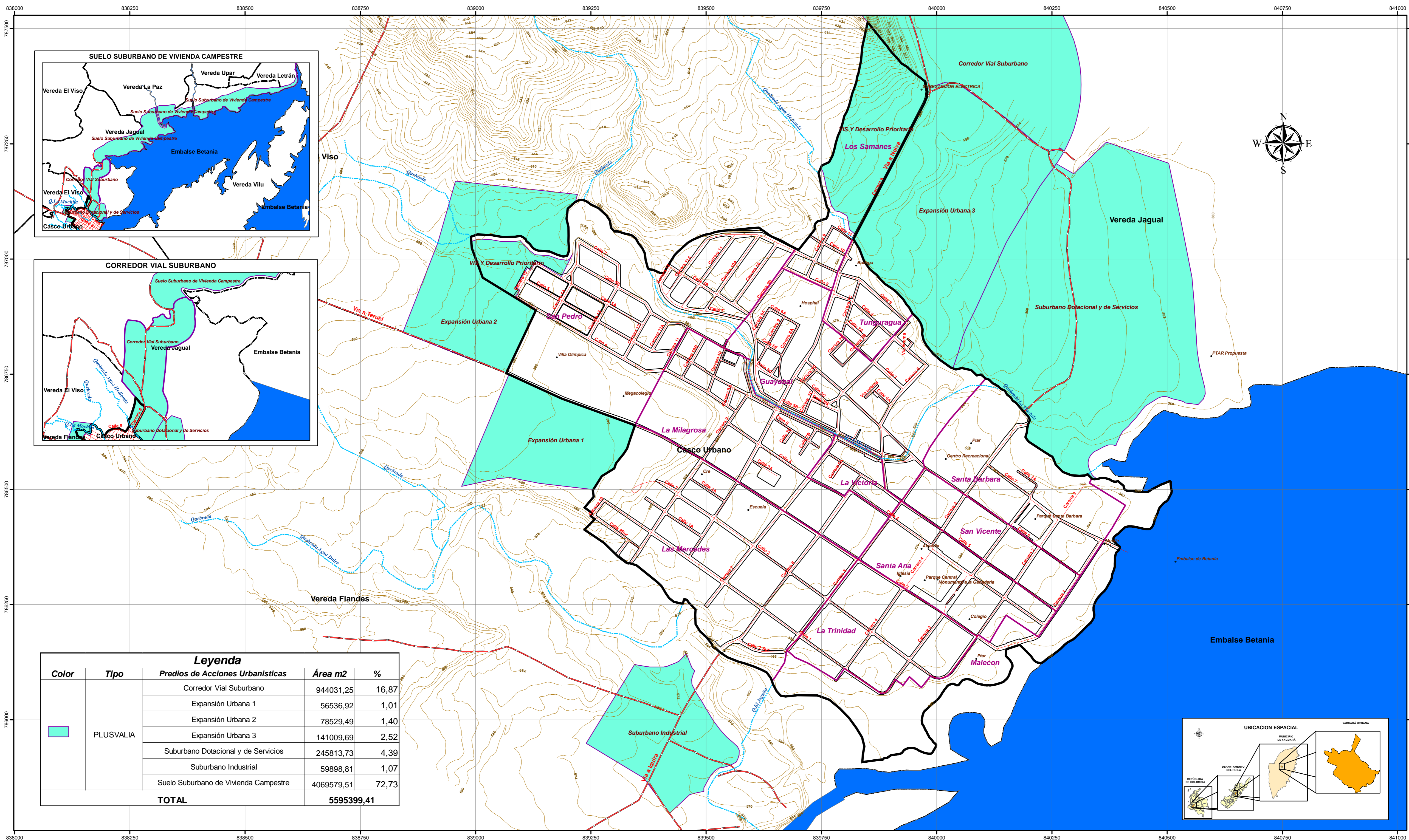
- Toponimia
- Curva de Nivel
- Hidrografía
- Malla Vial
- Vías Urbanas Adyacentes
- Hidrografía Polígono
- Manzanas
- Barrios
- Perimetro Urbano
- Limite Veredal

**FU-13**

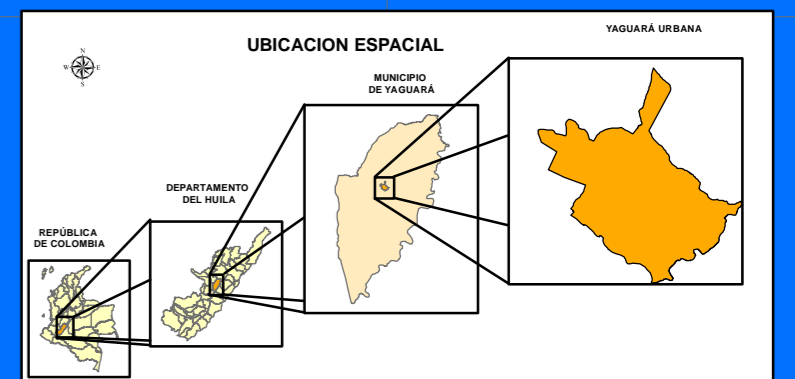
COORDENADAS

PROYECCIÓN CARTOGRÁFICA  
 ORIGEN DE LA ZONA  
 CORDENADAS GEOGRÁFICAS  
 CORDENADAS PLANAS

Gauss - Kruger  
 Centro  
 4°35'56".57" Latitud Norte  
 74°04'51".30" Longitud Oeste  
 1000.000 metros Norte  
 1'000.000 metros Este



Leyenda				
Color	Tipo	Predios de Acciones Urbanísticas	Área m2	%
PLUSVALIA		Corredor Vial Suburbano	944031,25	16,87
		Expansión Urbana 1	56536,92	1,01
		Expansión Urbana 2	78529,49	1,40
		Expansión Urbana 3	141009,69	2,52
		Suburbano Dotacional y de Servicios	245813,73	4,39
		Suburbano Industrial	59898,81	1,07
	Suelo Suburbano de Vivienda Campes tre	4069579,51	72,73	
<b>TOTAL</b>			<b>5595399,41</b>	



**MUNICIPIO DE YAGUARÁ**  
**REYNALDO CASTILLO TAMAYO**  
 Alcalde

**JOSÉ DAVID SALINAS OLAYA**  
 Secretario de Planeación y Obras Públicas

PROYECTO:  
**REFORMULACIÓN DEL ESQUEMA DE ORDENAMIENTO TERRITORIAL**

CONTIENE:  
**PREDIOS CON ACCIONES URBANÍSTICAS**

REALIZACIÓN:  
**EQUIPO TÉCNICO EOT**

COORDINADOR GENERAL:  
**Administrador Público ORLANDO RODRÍGUEZ COLLAZOS**

Administrador Agroindustrial  
 Candidato Magíster en SIG: **JHON GARAY SUAZA**

Diseño:  
**SANDRA CAROLINA MÉNDEZ GÓMEZ**

ESCALA:  
**1:4.500**

FUENTE CARTOGRÁFICA:  
**EOT YAGUARÁ - IGAC - DANE- TRABAJO DE CAMPO**

FECHA:  
**FEBRERO DEL 2013**

ARCHIVO:  
**EOT/PROYECTOS/mxd/FU-14 Predios con Acciones Urbanísticas.**

CONVENCIONES

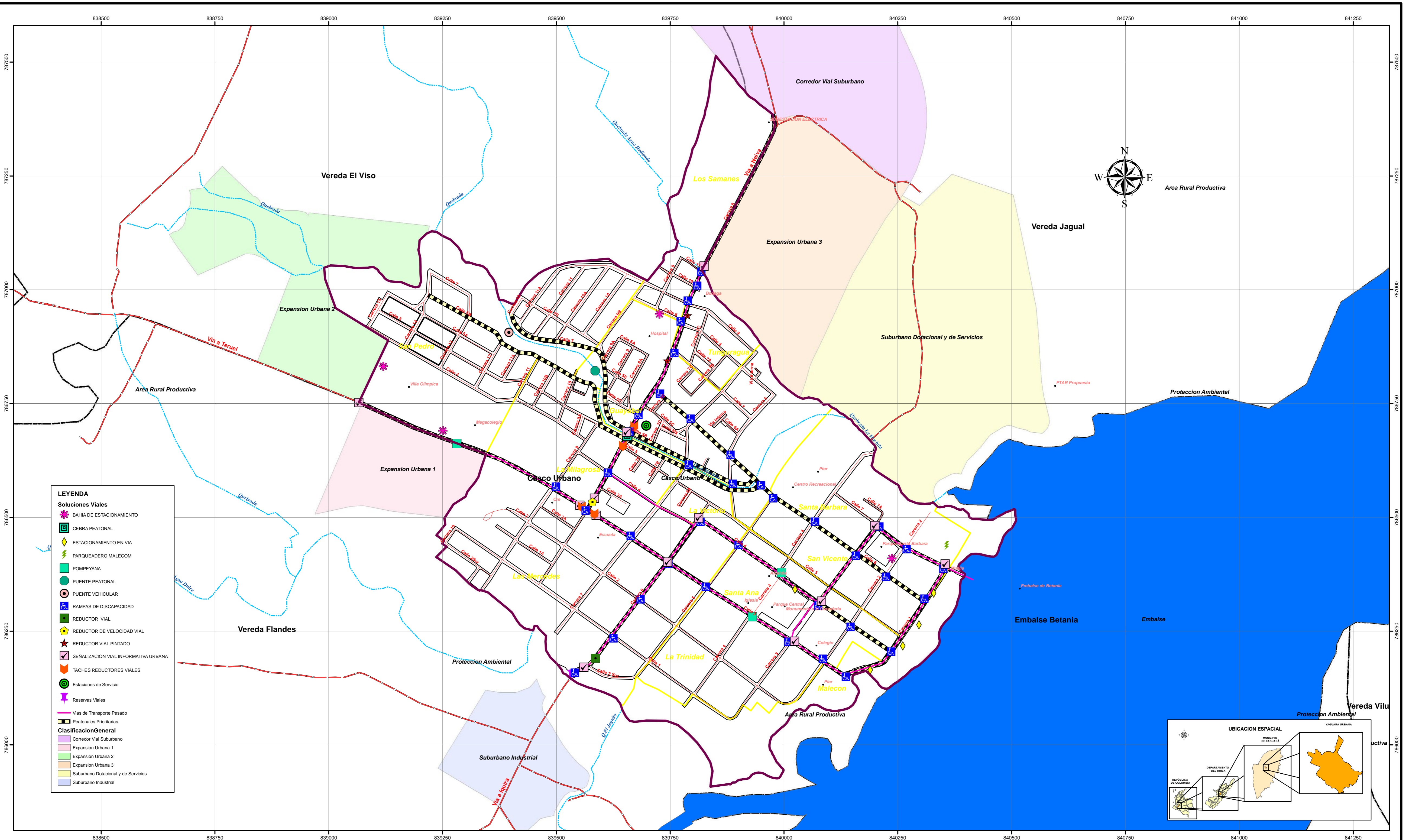
- Toponimia
- Curva de Nivel
- Hidrografía
- Malla Vial
- Vías Urbanas Adyacentes
- Hidrografía Polígono
- Manzanas
- Barrios
- Perímetro Urbano
- Límite Veredal

**FU-14**

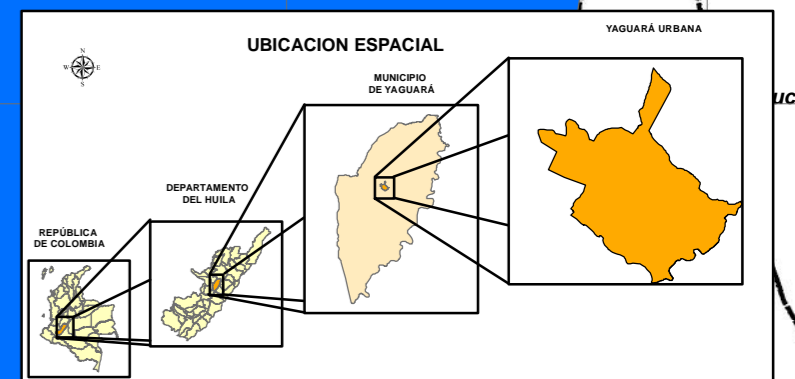
COORDENADAS

PROYECCIÓN CARTOGRÁFICA  
 ORIGEN DE LA ZONA  
 CORDENADAS GEOGRÁFICAS  
 CORDENADAS PLANAS

Gauss - Kruger  
 Centro  
 4°35'56" Latitud Norte  
 74°04'51"30 Longitud Oeste  
 1000.000 metros Norte  
 1'000.000 metros Este



- LEYENDA**
- Soluciones Viales**
- BAHÍA DE ESTACIONAMIENTO
  - CEBRA PEATONAL
  - ESTACIONAMIENTO EN VIA
  - PARQUEADERO MALECOM
  - POMPEYANA
  - PUENTE PEATONAL
  - PUENTE VEHICULAR
  - RAMPAS DE DISCAPACIDAD
  - REDUCTOR VIAL
  - REDUCTOR DE VELOCIDAD VIAL
  - REDUCTOR VIAL PINTADO
  - SEÑALIZACIÓN VIAL INFORMATIVA URBANA
  - TACHES REDUCTORES VIALES
  - Estaciones de Servicio
  - Reservas Viales
  - Vías de Transporte Pesado
  - Peatonales Prioritarias
- Clasificación General**
- Corredor Vial Suburbano
  - Expansion Urbana 1
  - Expansion Urbana 2
  - Expansion Urbana 3
  - Suburbano Dotacional y de Servicios
  - Suburbano Industrial



**MUNICIPIO DE YAGUARÁ**  
**REYNALDO CASTILLO TAMAYO**  
 Alcalde

**JOSÉ DAVID SALINAS OLAYA**  
 Secretario de Planeación y Obras Públicas

PROYECTO:  
**REFORMULACIÓN DEL ESQUEMA DE ORDENAMIENTO TERRITORIAL**

CONTIENE:  
**PROGRAMA DE EJECUCIÓN**

REALIZACIÓN:  
**EQUIPO TÉCNICO EOT**

COORDINADOR GENERAL:  
**Administrador Público ORLANDO RODRÍGUEZ COLLAZOS**

Administrador Agroindustrial  
 Candidato Magister en SIG: **JHON GARAY SUAZA**

Diseño:  
**SANDRA CAROLINA MÉNDEZ GÓMEZ**

ESCALA:  
**1:4.500**

FUENTE CARTOGRÁFICA:  
**EOT YAGUARÁ - IGAC - DANE- TRABAJO DE CAMPO**

FECHA:  
**FEBRERO DEL 2013**

ARCHIVO:  
**EOT/PROYECTOSmxd/fu-15 Programa de Ejecución.**

CONVENCIONES

- Toponimia
- Malla Vial
- Vías Urbanas Adyacentes
- Hidrografía
- Hidrografía Poligono
- Manzanas
- Barrios
- Perimetro Urbano
- Limite Veredal

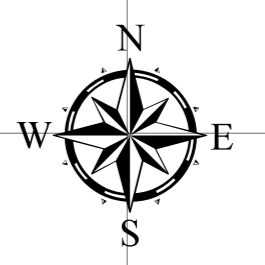
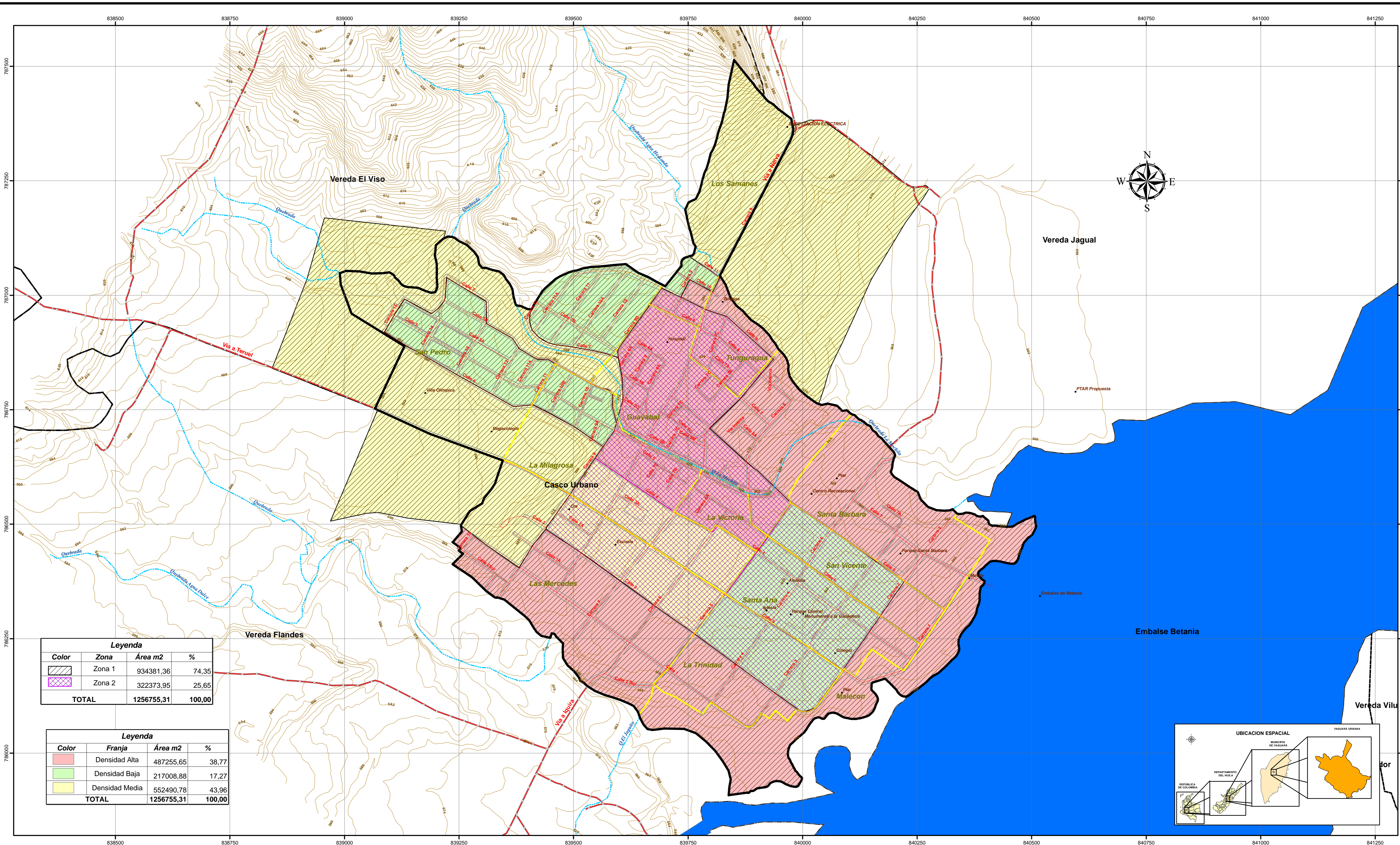
**FU-15**

COORDENADAS

PROYECCIÓN CARTOGRÁFICA  
 ORIGEN DE LA ZONA  
 CORDENADAS GEOGRÁFICAS  
 CORDENADAS PLANAS

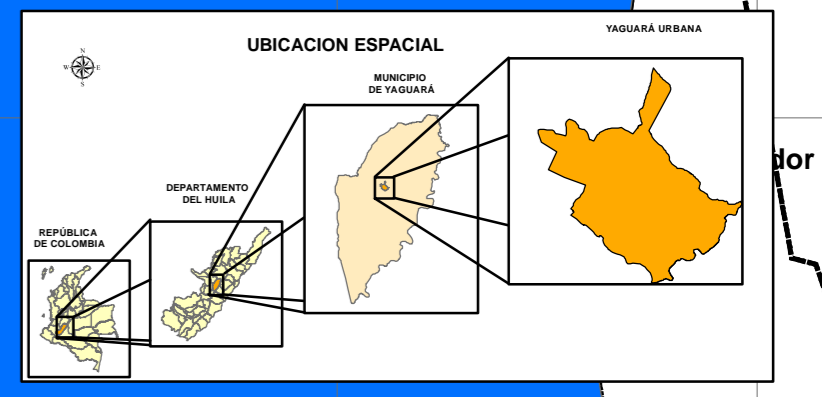
Gauss - Kruger  
 Centro  
 4°35'56".57" Latitud Norte  
 74°04'51".30" Longitud Oeste  
 1'000.000 metros Norte  
 1'000.000 metros Este





Leyenda			
Color	Zona	Área m2	%
	Zona 1	934381,36	74,35
	Zona 2	322373,95	25,65
<b>TOTAL</b>		<b>1256755,31</b>	<b>100,00</b>

Leyenda			
Color	Franja	Área m2	%
	Densidad Alta	487255,65	38,77
	Densidad Baja	217008,88	17,27
	Densidad Media	552490,78	43,96
<b>TOTAL</b>		<b>1256755,31</b>	<b>100,00</b>



**MUNICIPIO DE YAGUARÁ**  
**REYNALDO CASTILLO TAMAYO**  
 Alcalde

**JOSÉ DAVID SALINAS OLAYA**  
 Secretario de Planeación y Obras Públicas

PROYECTO:  
**REFORMULACIÓN DEL ESQUEMA DE ORDENAMIENTO TERRITORIAL**

CONTIENE:  
**DENSIDAD**

REALIZACIÓN:  
**EQUIPO TÉCNICO EOT**

COORDINADOR GENERAL:  
**Administrador Público ORLANDO RODRÍGUEZ COLLAZOS**

Administrador Agroindustrial  
 Candidato Magíster en SIG: **JHON GARAY SUAZA**

Diseño:  
**SANDRA CAROLINA MÉNDEZ GÓMEZ**

ESCALA:  
**1:4.500**

FUENTE CARTOGRÁFICA:  
**EOT YAGUARÁ - IGAC - DANE- TRABAJO DE CAMPO**

FECHA:  
**FEBRERO DEL 2013**

ARCHIVO:  
**EOT/PROYECTOSmxd/FU-16 Densidad.**

CONVENCIONES

- Toponimia
- Curva de Nivel
- Malla Vial
- Vías Urbanas Adyacentes
- Hidrografía
- Hidrografía Polígono
- Manzanas
- Barrios
- Perímetro Urbano
- Límite Veredal

**FU-16**

COORDENADAS

PROYECCIÓN CARTOGRÁFICA  
 ORIGEN DE LA ZONA  
 CORDENADAS GEOGRÁFICAS  
 CORDENADAS PLANAS

Gauss - Kruger  
 Centro  
 4°35'56".57 Latitud Norte  
 74°04'51".30 Longitud Oeste  
 1'000.000 metros Norte  
 1'000.000 metros Este