	<b>RESOLUCIÓN LICENCIA Y/O PERMISO</b>	<b>Código:</b> F-CAM-110
		<b>Versión:</b> 9
		<b>Fecha:</b> 5 Jul 18

**RESOLUCIÓN No.**

( 03 MAR 2020 ) 1502

**POR LA CUAL SE REGLAMENTA LOS USOS Y APROVECHAMIENTO DE LAS AGUAS DE LA CORRIENTE HIDRICA MAJO QUE DISCURRE POR EL MUNICIPIO DE GARZÓN, EN EL DEPARTAMENTO DEL HUILA**

La Subdirección de Regulación y Calidad Ambiental de la Corporación Autónoma Regional del Alto Magdalena – CAM, en uso de sus facultades legales, en especial las que delega la Ley 99 de 1993 y las conferidas por la Dirección General según la Resolución No. 4041 del 21 diciembre de 2017 modificada bajo resolución 104 de 2019 y,

**CONSIDERANDO**

Que mediante Resolución No. 2456 del 17 de agosto de 2016, se declaró en ordenamiento la corriente de uso público quebrada Majo que discurre en jurisdicción del municipio de Garzón, en el departamento del Huila; para dar cumplimiento a ésta declaratoria se suscribió el contrato de apoyo interinstitucional No. 0172 de 2016, entre la Corporación Autónoma Regional del Alto Magdalena - CAM y la Fundación Desarrollo de las Ingenierías y Ciencias de la Salud para la Proyección Social – FUNDISPROS, mediante el cual se establecieron los plazos para el acatamiento de las fases a que se hace referencia el artículo 2.2.3.3.1.8. del decreto 1076 de 2015, el cual según el párrafo primero hace mención al Plan de Ordenamiento del Recurso Hídrico que deberá definir la conveniencia de adelantar la reglamentación del uso de las aguas y la reglamentación de vertimientos o administrar el cuerpo de agua a través de concesiones de agua y autorizaciones de vertimientos. Así mismo, dará lugar al ajuste de la reglamentación del uso de las aguas, de la reglamentación de vertimientos, de las concesiones, de los permisos de vertimiento, de los planes de cumplimiento, de los planes de saneamiento y manejo de vertimientos y de las metas establecidas de carga contaminante, según el caso.

Que en virtud de lo anterior, el diagnóstico del Plan de Ordenamiento del Recurso Hídrico – PORH, de la fuente superficial denominada Quebrada Majo, estipula que una vez desarrolladas las actividades planteadas en la Guía Técnica para la Formulación de Planes de Ordenamiento del Recurso Hídrico emitida por MINAMBIENTE (2015), se detectó que la zona de influencia del proyecto ha tenido una alta dinámica en términos del uso del recurso hídrico, con respecto a los descritos en la reglamentación anteriormente establecida (Resolución No. 3105 del 29 de Diciembre de 2008); algunas de estas actividades se relacionan con cambio de nombre de los usuarios generados por procesos de compraventa, liquidación de sucesiones, adjudicación de predios, englobes, desenglobes, entre otros; cambio de usos del suelo debido a la dinámica económica del país, las bajas de los productos en el mercado local y proyectos de alto impacto desarrollados en la región como la construcción de la hidroeléctrica “El Quimbo” y su alta influencia en todos los sectores económicos del municipio; lo que además ocasionó la inundación de gran cantidad de predios que se beneficiaban de las aguas de esta corriente, por lo que se debe proceder a



cancelar las concesiones de agua existentes en la parte baja de la cuenca; Además se identificaron nuevos usos sobre el cauce principal, los cuales no se encuentran relacionados en las resoluciones vigentes de concesión de aguas de la Quebrada Majo; Por lo anterior se recomienda realizar la actualización de la Reglamentación de los usos y aprovechamientos de las aguas de dicha corriente, con el fin de mejorar la eficiencia en el uso de los recursos naturales y disminuir la presión sobre la demanda hídrica para así dar un uso eficiente y equitativo del agua.

Que la Corporación Autónoma Regional del Alto Magdalena, por intermedio de la Dirección Territorial Centro, atendiendo las quejas y conflictos entre los usuarios de la Quebrada Majo, adelantó el estudio preliminar a que se refiere el artículo 2.2.3.2.13.1., del decreto 1076 de 2015. En su informe recomendó realizar una revisión y actualización a la reglamentación de ésta corriente, establecida mediante resolución No. 3105 de 29 de diciembre de 2008.

Que en atención al Decreto No. 1076 de 2015, la Subdirección de Regulación y Calidad Ambiental de la Corporación Autónoma Regional del Alto Magdalena – CAM, inició el trámite para la reglamentación de las aguas de la Quebrada Majo mediante la Resolución No. 4429 de Diciembre 30 de 2016, emanada de la Subdirección de Regulación y Calidad Ambiental de la Corporación Autónoma Regional del Alto Magdalena – CAM, por la cual se ordenó adelantar los estudios para la revisión y actualización de la reglamentación de los usos y aprovechamiento de las aguas de Quebrada Majo, que discurre por el municipio de Garzón, en el departamento del Huila.

Que se celebraron reuniones con los usuarios de la Quebrada Majo, con el fin de socializar la Resolución No. 4429 del 30 de diciembre de 2016, e informar a todos los asistentes que profesionales de FUNDISPROS, estarían recorriendo la Cuenca Hidrográfica de la Quebrada Majo para la recolección de información en campo, georeferenciación, localización de puntos y áreas de interés; se indicaron trámites y se definieron sitios donde se llevaría a cabo visitas de inspección ocular a que hace referencia el Artículo 2.2.3.2.13.1., del Decreto 1076 de 2015.

Que en el Diario La Nación, el día 09 de mayo de 2017, fue publicado el aviso que informa a la comunidad relacionada con la fuente hídrica Majo, la disposición de la Resolución No. 4429 de 2016 y los sitios de consulta de dicha resolución, en cumplimiento del artículo 2.2.3.2.13.3., del Decreto No. 1076 de 2015. Que el mismo aviso fue publicado en el Diario del Huila, el día 25 de mayo de 2017; Además, dicha resolución fue publicada en las carteleras informativas de la Alcaldía Municipal de Garzón, Oficina de Planeación Municipal, Empresas Públicas de Garzón “EMPUGAR E.S.P.” y CAM Territorial Centro (Garzón – Huila).

Que una vez efectuadas las respectivas publicaciones, se procedió a realizar las correspondientes visitas oculares, se revisaron los estudios de reglamentación de las corrientes por profesionales idóneos y se tuvieron en cuenta aspectos tales como Cartografía, Censo de usuarios de aprovechamiento de aguas, hidrometeorológicos, agronómicos, riego y drenaje, socioeconómicos, obras hidráulicas, de incidencia en el desarrollo de la región, de incidencia ambiental del uso actual y proyectado del agua, legales, módulos de consumo y control y vigilancia de los aprovechamientos.





## RESOLUCIÓN LICENCIA Y/O PERMISO

Código: F-CAM-110

Versión: 9

Fecha: 5 Jul 18

Que posterior a la recepción de la documentación requerida para hacerse parte dentro del proceso de la Revisión y Actualización de la Reglamentación se determinaron las necesidades de cada uno de los predios solicitantes y se diagnosticó lo referente a los actuales y potenciales consumos de agua para cada predio.

Que el día jueves 07 de Junio de 2018, se efectuó una reunión de socialización del cuadro preliminar de distribución de caudales de la Reglamentación de la Quebrada Majo, en las instalaciones de la Alcaldía del municipio de Garzón, solicitada por los usuarios del sector “Huacanas”, en la que se les aclaró las razones por las cuales los predios localizados en éste sector, quedan excluidos del proceso de reglamentación argumentando que las categorías del uso de suelo definidas en el PBOT del municipio (adoptado mediante acuerdo No. 032 de 2007) son incompatibles con la actividad agrícola que desarrollan en cada uno de sus predios.

Que uno de los principales objetivos para considerar la concesión del recurso hídrico es el cubrimiento general a todos los usuarios localizados dentro del área de influencia de estas fuentes, para las actividades propias como: Uso doméstico, agrícola (cacao, tabaco, maíz, pasto de corte, potrero, pasifloras, arroz, frutales, plátano, uva y café, entre otros), pecuario (abrevaderos para ganado vacuno, equino, porcino, caprino – ovino, avícola y producción piscícola), industrial, recreacional y doméstico; consecuentemente garantizar el no agotamiento del caudal de la corriente asegurando la preservación de cualquier forma de vida ictiológica que en dicho cauce existan (caudal ambiental para el mantenimiento y preservación del cauce principal).

Que mediante la Política Nacional de Gestión Integral del Recurso Hídrico – PNGIRH (2010) el Ministerio de Ambiente, Vivienda y Desarrollo Territorial promueve *“la articulación de los planes de ordenamiento territorial<sup>1</sup> a los planes de ordenación y manejo de cuencas hidrográficas, como determinantes para la conservación y protección del medio ambiente, los recursos naturales y la prevención de amenazas y riesgos naturales”*, por lo cual en el actual proceso de reglamentación de usos y aprovechamiento de las aguas de la Quebrada Majo se aplicó esta articulación entre los diferentes instrumentos de planificación vigentes, incluyendo el Plan Básico de Ordenamiento Territorial (PBOT) del municipio de Garzón vigente, adoptado mediante Acuerdo No. 032 de 2007.

Que con base en todos los estudios y visitas a los diferentes predios a beneficiarse de las aguas de esta corriente, se elaboró el Cuadro de Distribución de caudales de la quebrada Majo, el cual fue puesto en conocimiento de los usuarios mediante aviso; además, se puso a disposición de los usuarios e interesados el proyecto de reparto de las aguas de la corriente mencionada, que discurren por el municipio de Garzón, en el departamento del Huila, mediante aviso publicado por dos (2) veces en los dos periódicos de mayor circulación en el departamento, correspondientes a los diarios La Nación y Diario del Huila y, en las fechas 29 de Septiembre y 10 de Octubre de 2017, respectivamente, además se puso a disposición en la Subdirección de Regulación y Calidad Ambiental, en la Fundación Desarrollo de las Ingenierías y Ciencias de la Salud para la Proyección Social -

<sup>1</sup> Al utilizar el término planes de ordenamiento territorial en este documento se hace referencia de manera general a dichos planes (POT), a los planes básicos de ordenamiento territorial (PBOT) y a los esquemas de ordenamiento territorial (EOT).



FUNDISPROS y en la Alcaldía Municipal de Garzón, para la respectiva revisión y formulación de las objeciones a que hubiera lugar conforme a lo estipulado en el artículo 2.2.3.2.13.5., del decreto 1076 de 2015 “Con base en los estudios y visitas a que se refieren los Artículos anteriores, se elaborará un proyecto de distribución de aguas. Este proyecto se comunicará a los interesados mediante aviso que se publicará por dos (2) veces con intervalo de diez (10) días entre uno y otro, en dos de los periódicos de mayor circulación en el Departamento o Municipio correspondiente, con el fin de que puedan presentar las objeciones que consideren pertinentes dentro de los veinte (20) días siguientes a la publicación del último aviso”.

Que cumplidos los trámites señalados en los Artículos 2.2.3.2.13.5. y 2.2.3.2.13.6., del Decreto No. 1076 de 2015, la Corporación recibió y analizó las objeciones presentadas en relación al cuadro de reparto publicado, concluyendo lo siguiente:

Durante el plazo para recepción de objeciones los usuarios manifestaron de forma verbal o escrita su posición frente al cuadro de distribución de caudales, las cuales fueron atendidas en su totalidad. Una vez resueltas las peticiones se elaboró un cuadro de distribución de caudales con las modificaciones que dieron lugar. Las solicitudes y su diagnóstico se describen a continuación:

OBJECIONES AL PROYECTO DE DISTRIBUCIÓN DE CAUDALES DE LA QUEBRADA MAJO						
No. DE RADICADO	USUARIO	DEMANDA DE USO	ASIGNACIÓN			
			Área (has)		Caudal (Lps)	
			INV	VER	INV	VER
<b>1.</b> Los usuarios relacionados a continuación corresponden a solicitudes presentadas en tiempo de objeciones y/o posterior, para <b>ser incluidos</b> en el cuadro de reparto de caudales de la Quebrada Majo, en las que anexaron la documentación requerida para el trámite de concesión de aguas superficiales; Y cuyo diagnóstico, una vez revisada la documentación presentada por cada usuario se considera viable incluir estos predios en el proceso de actualización de la reglamentación considerando los respectivos módulos de consumo determinados para cada una de las actividades productivas requeridas y aplicando las restricciones pertinentes por uso de suelo y/o por oferta y demanda actual (derecho a la equidad), con la siguiente asignación:						
<b>Radicado de Oficio</b> (RAD 001B) 12/10/2017 <b>ID 52</b>	<b>Predio:</b> LOTE DE TERRENO #1 <b>Propietario:</b> SOCIEDAD AGROPECUARIA SAN FELIPE Y CIA. S. EN C.	<b>Piscícola:</b> 1.55 ha	<b>Piscícola:</b> 1.32 ha	<b>Piscícola:</b> 1.32 ha	<b>4.62</b>	<b>4.62</b>
<b>Radicado de Oficio</b> (RAD 001C) 12/10/2017 <b>ID 53</b>	<b>Predio:</b> LOTE DE TERRENO #2 <b>Propietario:</b> SOCIEDAD AGROPECUARIA SAN FELIPE Y CIA. S. EN C.	<b>Piscícola:</b> 1.4196 ha	<b>Piscícola:</b> 1.21 ha	<b>Piscícola:</b> 1.21 ha	<b>4.24</b>	<b>4.24</b>
<b>Radicado de Oficio</b> (RAD 002) 04/10/2017 <b>ID 300</b>	<b>Predio:</b> “RANCHO TEPEYAC” <b>Propietario:</b> SOCIEDAD INVERSIONES FAMOR S. EN C.	<b>Maíz:</b> 7.00 has <b>Abrevadero:</b> 4 Equinos 40 Vacunos <b>Doméstico:</b> 4 Personas <b>Piscícola:</b> 7.00 has	<b>Maíz:</b> 7.00 Has <b>Abrevadero:</b> 4 Equinos 40 Vacunos <b>Doméstico:</b> 10 Personas <b>Piscícola:</b> 7.00 Has	<b>Maíz:</b> 4.20 has <b>Abrevadero:</b> 4 Equinos 40 Vacunos <b>Doméstico:</b> 10 Personas <b>Piscícola:</b> 3.50 has	<b>33.65</b>	<b>17.76</b>
<b>Radicado de Oficio</b> (RAD 004A) 11/10/2017 <b>ID 383</b>	<b>Predio:</b> LOTE #5 <b>Propietario:</b> MARLENY MANRIQUE RAMÍREZ	<b>Maíz:</b> 1.85 ha <b>Doméstico:</b> 5 Personas	<b>Maíz:</b> 1.57 ha <b>Doméstico:</b> 10 Personas	<b>Maíz:</b> 1.57 ha <b>Doméstico:</b> 10 Personas	<b>2.06</b>	<b>2.06</b>
<b>Radicado de Oficio</b> (RAD 004B) 11/10/2017 <b>ID 490</b>	<b>Predio:</b> LOTE #3 <b>Propietario:</b> MARLENY MANRIQUE RAMÍREZ/ DORIS MANRIQUE RAMÍREZ	<b>Maíz:</b> 1.51 ha	<b>Maíz:</b> 1.29 ha	<b>Maíz:</b> 1.29 ha	<b>1.68</b>	<b>1.68</b>
<b>Radicado de Oficio</b> (RAD 004C) 11/10/2017 <b>ID 491</b>	<b>Predio:</b> LOTE #2 <b>Propietario:</b> DORIS MANRIQUE RAMÍREZ	<b>Maíz:</b> 1.67 ha	<b>Maíz:</b> 1.42 ha	<b>Maíz:</b> 1.42 ha	<b>1.85</b>	<b>1.85</b>





## RESOLUCIÓN LICENCIA Y/O PERMISO

**Código:** F-CAM-110

**Versión:** 9

**Fecha:** 5 Jul 18

OBJECIONES AL PROYECTO DE DISTRIBUCIÓN DE CAUDALES DE LA QUEBRADA MAJO						
No. DE RADICADO	USUARIO	DEMANDA DE USO	ASIGNACIÓN			
			Área (has)		Caudal (Lps)	
			INV	VER	INV	VER
<b>Radicado de Oficio (RAD 004C)</b> 11/10/2017 <b>ID 492</b>	<b>Predio:</b> LOTE #1 <b>Propietario:</b> LEIDY MILENA MANRIQUE RAMÍREZ	<b>Maíz:</b> 1.50 ha	<b>Maíz:</b> 1.27 ha	<b>Maíz:</b> 1.27 ha	<b>1.65</b>	<b>1.65</b>
<b>Radicado de Oficio (RAD 005)</b> 25/10/2017 <b>ID 384</b>	<b>Predio:</b> VILLA FABIOLA <b>Propietario:</b> FABIOLA MANRIQUE GUZMÁN	<b>Tabaco:</b> 4.58 has <b>Doméstico:</b> 5 Personas	<b>Tabaco:</b> 3.90 has <b>Doméstico:</b> 10 Personas	<b>Tabaco:</b> 3.90 has <b>Doméstico:</b> 10 Personas	<b>3.91</b>	<b>3.91</b>
<b>Radicado de Oficio (RAD 006A)</b> 23/10/2017 <b>RAD CAM No.</b> 20173300231742 <b>Propietario:</b> EDGAR MÉNDEZ CABRERA	<b>ID 009</b> Canal El Molino <b>Predio:</b> SAN PEDRO	<b>Arroz:</b> 5.90 has	<b>Arroz:</b> 5.02 has	<b>Arroz:</b> 2.51 has	<b>6.53</b>	<b>3.26</b>
	<b>ID 237</b> Canal Jagualito_2 <b>Predio:</b> SAN PEDRO	<b>Arroz:</b> 9.70 has <b>Doméstico:</b> 8 Personas	<b>Arroz:</b> 8.32 has <b>Doméstico:</b> 10 Personas	<b>Arroz:</b> 4.16 has <b>Doméstico:</b> 10 Personas	<b>10.84</b>	<b>5.43</b>
<b>Radicado de Oficio (RAD 006B)</b> 23/10/2017 <b>Propietario:</b> MARÍA LIBIA MOTTA SANTOS	<b>ID 11</b> Canal El Molino <b>Predio:</b> LOTE PRIMER	<b>Arroz:</b> 21.30 has <b>Doméstico:</b> 5 Personas	<b>Arroz:</b> 15.79 has <b>Doméstico:</b> 10 Personas	<b>Arroz:</b> 7.90 has <b>Doméstico:</b> 10 Personas	<b>20.55</b>	<b>10.28</b>
	<b>ID 236</b> Canal Jagualito_2 <b>Predio:</b> LOTE PRIMER	<b>Arroz:</b> 4.8048 has	<b>Arroz:</b> 4.08 has	<b>Arroz:</b> 2.04 has	<b>5.30</b>	<b>2.65</b>
<b>Radicado de Oficio (RAD 007A)</b> 13/10/2017 <b>ID 322</b>	<b>Predio:</b> EL RINCÓN <b>Propietario:</b> RAMIRO FALLA / VICTORIA PERDOMO BONILLA	<b>Cacao:</b> 1.96 ha	<b>Cacao:</b> 1.67 ha	<b>Cacao:</b> 1.67 ha	<b>1.51</b>	<b>1.51</b>
<b>Radicado de Oficio (RAD 007B)</b> 13/10/2017 <b>ID 338</b>	<b>Predio:</b> LA VICTORIA <b>Propietario:</b> RAMIRO FALLA / VICTORIA PERDOMO BONILLA	<b>Cacao:</b> 0.9056 ha	<b>Cacao:</b> 0.77 ha	<b>Cacao:</b> 0.77 ha	<b>0.70</b>	<b>0.70</b>
<b>Radicado de Oficio (RAD 010)</b> 12/10/2017 <b>Propietario:</b> ÁLVARO ENRIQUE PARRA SERNA	<b>ID 244</b> Predio: LOTE NUMERO 27	<b>Maíz:</b> 0.07 ha	<b>Maíz:</b> 0.07 ha	<b>Maíz:</b> 0.07 ha	<b>0.09</b>	<b>0.09</b>
	<b>ID 245</b> Predio: LOTE NUMERO 28	<b>Maíz:</b> 0.14 ha	<b>Maíz:</b> 0.14 ha	<b>Maíz:</b> 0.14 ha	<b>0.18</b>	<b>0.18</b>
	<b>ID 246</b> Predio: LOTE NUMERO 29	<b>Maíz:</b> 0.14 ha	<b>Maíz:</b> 0.14 ha	<b>Maíz:</b> 0.14 ha	<b>0.18</b>	<b>0.18</b>
	<b>ID 247</b> Predio: LOTE NUMERO 30	<b>Maíz:</b> 0.14 ha	<b>Maíz:</b> 0.14 ha	<b>Maíz:</b> 0.14 ha	<b>0.18</b>	<b>0.18</b>
	<b>ID 248</b> Predio: LOTE NUMERO 31	<b>Maíz:</b> 0.14 ha	<b>Maíz:</b> 0.14 ha	<b>Maíz:</b> 0.14 ha	<b>0.18</b>	<b>0.18</b>
	<b>ID 249</b> Predio: LOTE NUMERO 32	<b>Maíz:</b> 0.14 ha	<b>Maíz:</b> 0.14 ha	<b>Maíz:</b> 0.14 ha	<b>0.18</b>	<b>0.18</b>
	<b>ID 250</b> Predio: LOTE NUMERO 33	<b>Maíz:</b> 0.14 ha	<b>Maíz:</b> 0.14 ha	<b>Maíz:</b> 0.14 ha	<b>0.18</b>	<b>0.18</b>
	<b>ID 251</b> Predio: LOTE NUMERO 34	<b>Maíz:</b> 0.14 ha	<b>Maíz:</b> 0.14 ha	<b>Maíz:</b> 0.14 ha	<b>0.18</b>	<b>0.18</b>
	<b>ID 252</b> Predio: LOTE NUMERO 35	<b>Maíz:</b> 0.14 ha	<b>Maíz:</b> 0.14 ha	<b>Maíz:</b> 0.14 ha	<b>0.18</b>	<b>0.18</b>
	<b>ID 253</b> Predio: LOTE NUMERO 36	<b>Maíz:</b> 0.14 ha	<b>Maíz:</b> 0.14 ha	<b>Maíz:</b> 0.14 ha	<b>0.18</b>	<b>0.18</b>
	<b>ID 254</b> Predio: LOTE NUMERO 38	<b>Maíz:</b> 0.13 ha	<b>Maíz:</b> 0.13 ha	<b>Maíz:</b> 0.13 ha	<b>0.17</b>	<b>0.17</b>
	<b>ID 255</b> Predio: LOTE NUMERO 39	<b>Maíz:</b> 0.14 ha	<b>Maíz:</b> 0.14 ha	<b>Maíz:</b> 0.14 ha	<b>0.18</b>	<b>0.18</b>
	<b>ID 256</b> Predio: LOTE NUMERO 40	<b>Maíz:</b> 0.14 ha	<b>Maíz:</b> 0.14 ha	<b>Maíz:</b> 0.14 ha	<b>0.18</b>	<b>0.18</b>
	<b>ID 257</b> Predio: LOTE NUMERO 41	<b>Maíz:</b> 0.10 ha	<b>Maíz:</b> 0.10 ha	<b>Maíz:</b> 0.10 ha	<b>0.13</b>	<b>0.13</b>
	<b>ID 258</b> Predio: LOTE NUMERO 42	<b>Maíz:</b> 0.14 ha	<b>Maíz:</b> 0.14 ha	<b>Maíz:</b> 0.14 ha	<b>0.18</b>	<b>0.18</b>
	<b>ID 259</b> Predio: LOTE NUMERO 43	<b>Maíz:</b> 0.14 ha	<b>Maíz:</b> 0.14 ha	<b>Maíz:</b> 0.14 ha	<b>0.18</b>	<b>0.18</b>
	<b>ID 260</b> Predio: LOTE NUMERO 44	<b>Maíz:</b> 0.14 ha	<b>Maíz:</b> 0.14 ha	<b>Maíz:</b> 0.14 ha	<b>0.18</b>	<b>0.18</b>
<b>ID 261</b> Predio: LOTE NUMERO 45	<b>Maíz:</b> 0.14 ha	<b>Maíz:</b> 0.14 ha	<b>Maíz:</b> 0.14 ha	<b>0.18</b>	<b>0.18</b>	
<b>ID 262</b> Predio: LOTE NUMERO 46	<b>Maíz:</b> 0.14 ha	<b>Maíz:</b> 0.14 ha	<b>Maíz:</b> 0.14 ha	<b>0.18</b>	<b>0.18</b>	



**OBJECIONES AL PROYECTO DE DISTRIBUCIÓN DE CAUDALES DE LA QUEBRADA MAJO**

No. DE RADICADO	USUARIO	DEMANDA DE USO	ASIGNACIÓN			
			Área (has)		Caudal (Lps)	
			INV	VER	INV	VER
	<b>ID 263</b> Predio: LOTE NUMERO 47	Maíz: 0.14 ha	Maíz: 0.14 ha	Maíz: 0.14 ha	<b>0.18</b>	<b>0.18</b>
	<b>ID 264</b> Predio: LOTE NUMERO 48	Maíz: 0.14 ha	Maíz: 0.14 ha	Maíz: 0.14 ha	<b>0.18</b>	<b>0.18</b>
	<b>ID 265</b> Predio: LOTE NUMERO 49	Maíz: 0.14 ha	Maíz: 0.14 ha	Maíz: 0.14 ha	<b>0.18</b>	<b>0.18</b>
	<b>ID 266</b> Predio: LOTE NUMERO 50	Maíz: 0.15 ha	Maíz: 0.15 ha	Maíz: 0.15 ha	<b>0.20</b>	<b>0.20</b>
	<b>ID 267</b> Predio: LOTE NUMERO 51	Maíz: 0.14 ha	Maíz: 0.14 ha	Maíz: 0.14 ha	<b>0.18</b>	<b>0.18</b>
	<b>ID 268</b> Predio: LOTE NUMERO 52	Maíz: 0.14 ha	Maíz: 0.14 ha	Maíz: 0.14 ha	<b>0.18</b>	<b>0.18</b>
	<b>ID 269</b> Predio: LOTE NUMERO 53	Maíz: 0.14 ha	Maíz: 0.14 ha	Maíz: 0.14 ha	<b>0.18</b>	<b>0.18</b>
	<b>ID 270</b> Predio: LOTE NUMERO 61	Maíz: 0.14 ha	Maíz: 0.14 ha	Maíz: 0.14 ha	<b>0.18</b>	<b>0.18</b>
	<b>ID 271</b> Predio: LOTE NUMERO 62	Maíz: 0.14 ha	Maíz: 0.14 ha	Maíz: 0.14 ha	<b>0.18</b>	<b>0.18</b>
	<b>ID 272</b> Predio: LOTE NUMERO 63	Maíz: 0.14 ha	Maíz: 0.14 ha	Maíz: 0.14 ha	<b>0.18</b>	<b>0.18</b>
	<b>ID 273</b> Predio: LOTE NUMERO 64	Maíz: 0.14 ha	Maíz: 0.14 ha	Maíz: 0.14 ha	<b>0.18</b>	<b>0.18</b>
	<b>ID 274</b> Predio: LOTE NUMERO 65	Maíz: 0.14 ha	Maíz: 0.14 ha	Maíz: 0.14 ha	<b>0.18</b>	<b>0.18</b>
	<b>ID 275</b> Predio: LOTE NUMERO 66	Maíz: 0.14 ha	Maíz: 0.14 ha	Maíz: 0.14 ha	<b>0.18</b>	<b>0.18</b>
	<b>ID 276</b> Predio: LOTE NUMERO 67	Maíz: 0.14 ha	Maíz: 0.14 ha	Maíz: 0.14 ha	<b>0.18</b>	<b>0.18</b>
	<b>ID 277</b> Predio: LOTE NUMERO 75	Maíz: 0.14 ha	Maíz: 0.14 ha	Maíz: 0.14 ha	<b>0.18</b>	<b>0.18</b>
	<b>ID 278</b> Predio: LOTE NUMERO 76	Maíz: 0.14 ha	Maíz: 0.14 ha	Maíz: 0.14 ha	<b>0.18</b>	<b>0.18</b>
	<b>ID 279</b> Predio: LOTE NUMERO 77	Maíz: 0.14 ha	Maíz: 0.14 ha	Maíz: 0.14 ha	<b>0.18</b>	<b>0.18</b>
	<b>ID 280</b> Predio: LOTE NUMERO 78	Maíz: 0.14 ha	Maíz: 0.14 ha	Maíz: 0.14 ha	<b>0.18</b>	<b>0.18</b>
	<b>ID 281</b> Predio: LOTE NUMERO 79	Maíz: 0.14 ha	Maíz: 0.14 ha	Maíz: 0.14 ha	<b>0.18</b>	<b>0.18</b>
	<b>ID 282</b> Predio: LOTE NUMERO 80	Maíz: 0.14 ha	Maíz: 0.14 ha	Maíz: 0.14 ha	<b>0.18</b>	<b>0.18</b>
	<b>ID 283</b> Predio: LOTE NUMERO 81	Maíz: 0.14 ha	Maíz: 0.14 ha	Maíz: 0.14 ha	<b>0.18</b>	<b>0.18</b>
	<b>ID 284</b> Predio: LOTE NUMERO 83	Maíz: 0.14 ha	Maíz: 0.14 ha	Maíz: 0.14 ha	<b>0.18</b>	<b>0.18</b>
	<b>ID 285</b> Predio: LOTE NUMERO 84	Maíz: 0.14 ha	Maíz: 0.14 ha	Maíz: 0.14 ha	<b>0.18</b>	<b>0.18</b>
	<b>ID 286</b> Predio: LOTE NUMERO 85	Maíz: 0.14 ha	Maíz: 0.14 ha	Maíz: 0.14 ha	<b>0.18</b>	<b>0.18</b>
	<b>ID 287</b> Predio: LOTE NUMERO 86	Maíz: 0.14 ha	Maíz: 0.14 ha	Maíz: 0.14 ha	<b>0.18</b>	<b>0.18</b>
	<b>ID 288</b> Predio: LOTE NUMERO 87	Maíz: 0.14 ha	Maíz: 0.14 ha	Maíz: 0.14 ha	<b>0.18</b>	<b>0.18</b>
	<b>ID 289</b> Predio: LOTE NUMERO 88	Maíz: 0.14 ha	Maíz: 0.14 ha	Maíz: 0.14 ha	<b>0.18</b>	<b>0.18</b>
	<b>ID 290</b> Predio: LOTE NUMERO 89	Maíz: 0.14 ha	Maíz: 0.14 ha	Maíz: 0.14 ha	<b>0.18</b>	<b>0.18</b>
	<b>ID 291</b> Predio: LOTE NUMERO 90	Maíz: 0.14 ha	Maíz: 0.14 ha	Maíz: 0.14 ha	<b>0.18</b>	<b>0.18</b>
	<b>ID 292</b> Predio: LOTE NUMERO 91	Maíz: 0.14 ha	Maíz: 0.14 ha	Maíz: 0.14 ha	<b>0.18</b>	<b>0.18</b>
	<b>ID 293</b> Predio: LOTE NUMERO 92	Maíz: 0.14 ha	Maíz: 0.14 ha	Maíz: 0.14 ha	<b>0.18</b>	<b>0.18</b>
	<b>ID 294</b> Predio: LOTE NUMERO 93	Maíz: 0.14 ha	Maíz: 0.14 ha	Maíz: 0.14 ha	<b>0.18</b>	<b>0.18</b>
	<b>ID 295</b> Predio: LOTE NUMERO 94	Maíz: 0.14 ha	Maíz: 0.14 ha	Maíz: 0.14 ha	<b>0.18</b>	<b>0.18</b>
<b>Radicado de Oficio (RAD 013) 13/10/2017 ID 104</b>	<b>Predio:</b> LOS DINDES <b>Propietario:</b> MARÍA EDILMA TRUJILLO DE MARTÍNEZ	<b>Cacao:</b> 0.7582 ha	<b>Cacao:</b> 0.6445 ha	<b>Cacao:</b> 0.6445 ha	<b>0.58</b>	<b>0.58</b>
<b>Radicado de Oficio (RAD 016A) 20/10/2017 ID 479</b>	<b>Predio:</b> LOTE LA CORREA <b>Propietario:</b> ALCIBÍADES CADENA QUIROGA/ MERCEDES MÉNDEZ TRUJILLO	<b>Arroz:</b> 4.00 has <b>Maíz:</b> 1.00 ha	<b>Arroz:</b> 0.57 ha <b>Maíz:</b> 0.50 ha	<b>Arroz:</b> 0.57 ha <b>Maíz:</b> 0.50 ha	<b>1.39</b>	<b>1.39</b>





## RESOLUCIÓN LICENCIA Y/O PERMISO

**Código:** F-CAM-110

**Versión:** 9

**Fecha:** 5 Jul 18

OBJECIONES AL PROYECTO DE DISTRIBUCIÓN DE CAUDALES DE LA QUEBRADA MAJO						
No. DE RADICADO	USUARIO	DEMANDA DE USO	ASIGNACIÓN			
			Área (has)		Caudal (Lps)	
			INV	VER	INV	VER
<i>Radicado de Oficio</i> (RAD 016B) 20/10/2017 <b>ID 480</b>	<b>Predio:</b> LOTE VILLA MERCEDES- <b>Propietario:</b> ALCIBIADES CADENA QUIROGA/ MERCEDES MÉNDEZ TRUJILLO	<b>Doméstico:</b> 10 personas	<b>Doméstico:</b> 10 personas	<b>Doméstico:</b> 10 personas	<b>0.02</b>	<b>0.02</b>
<i>Radicado de Oficio</i> (RAD 017) Oct/2017 <b>ID 80</b>	<b>Predio:</b> EL ALTERON <b>Propietario:</b> BELÉN VARGAS NARANJO	<b>Cacao:</b> 0.72 ha	<b>Cacao:</b> 0.61 ha	<b>Cacao:</b> 0.61 ha	<b>0.55</b>	<b>0.55</b>
<i>Radicado de Oficio</i> (RAD 021) 20/10/2017 <b>RAD CAM No.</b> 20183300164952 <b>ID 483</b>	<b>Predio:</b> LOTE # 14 <b>Propietario:</b> HÉCTOR A POLANCO VIVAS	<b>Maíz:</b> 1.00 ha <b>Abrevadero:</b> 8 Vacunos <b>Doméstico:</b> 10 Personas	<b>Maíz:</b> 0.94 ha <b>Abrevadero:</b> 8 Vacunos <b>Doméstico:</b> 10 Personas	<b>Maíz:</b> 0.94 ha <b>Abrevadero:</b> 8 Vacunos <b>Doméstico:</b> 10 Personas	<b>1.25</b>	<b>1.25</b>
<b>RAD CAM No.</b> 20183300164952 <b>ID 216</b>	<b>Predio:</b> LOTE LOS ANGELES <b>Propietario:</b> HÉCTOR A POLANCO VIVAS	<b>Maíz:</b> 1.36 ha <b>Abrevadero:</b> 8 Vacunos <b>Doméstico:</b> 10 Personas	<b>Maíz:</b> 1.36 ha <b>Abrevadero:</b> 8 Vacunos <b>Doméstico:</b> 10 Personas	<b>Maíz:</b> 1.36 ha <b>Abrevadero:</b> 8 Vacunos <b>Doméstico:</b> 10 Personas	<b>1.80</b>	<b>1.80</b>
<b>RAD CAM No.</b> 20183300164952 <b>ID 503</b>	<b>Predio:</b> LOTE VIVIENDA No. 13 <b>Propietario:</b> HÉCTOR A POLANCO VIVAS	<b>Maíz:</b> 0.73 ha	<b>Maíz:</b> 0.62 ha	<b>Maíz:</b> 0.62 ha	<b>0.80</b>	<b>0.80</b>
<b>RAD CAM No.</b> 20183300164952 <b>ID 504</b>	<b>Predio:</b> LOTE VIVIENDA No. 17 <b>Propietario:</b> HÉCTOR A POLANCO VIVAS	<b>Tabaco:</b> 0.53 ha	<b>Tabaco:</b> 0.45 ha	<b>Tabaco:</b> 0.45 ha	<b>0.44</b>	<b>0.44</b>
<i>Radicado de Oficio</i> (RAD 031) 24/10/2017 <b>RAD CAM No.</b> 20183300164952 <b>ID 232</b>	<b>Predio:</b> LOTE VIVIENDA No.18 <b>Propietario:</b> HÉCTOR ÁNGEL POLANCO VIVAS	<b>Maíz:</b> 0.53 ha <b>Abrevadero:</b> 10 Vacunos <b>Doméstico:</b> 2 Personas	<b>Maíz:</b> 0.45 ha <b>Abrevadero:</b> 10 Vacunos <b>Doméstico:</b> 10 Personas	<b>Maíz:</b> 0.45 ha <b>Abrevadero:</b> 10 Vacunos <b>Doméstico:</b> 10 Personas	<b>0.61</b>	<b>0.61</b>
<b>RAD CAM No.</b> 20183300164952 <b>ID 505</b>	<b>Predio:</b> LOTE VIVIENDA No. 19 <b>Propietario:</b> HÉCTOR A POLANCO VIVAS	<b>Maíz:</b> 0.57 ha	<b>Maíz:</b> 0.49 ha	<b>Maíz:</b> 0.49 ha	<b>0.63</b>	<b>0.63</b>
<b>RAD CAM No.</b> 20183300164952 <b>ID 506</b>	<b>Predio:</b> LOTE VIVIENDA No. 12 <b>Propietario:</b> HÉCTOR A POLANCO VIVAS	<b>Maíz:</b> 0.37 Has <b>Doméstico:</b> 6 Personas	<b>Maíz:</b> 0.31 Has <b>Doméstico:</b> 10 Personas	<b>Maíz:</b> 0.31 Has <b>Doméstico:</b> 10 Personas	<b>0.43</b>	<b>0.43</b>
<b>RAD CAM No.</b> 20183300164952 <b>ID 507</b>	<b>Predio:</b> LOTE VIVIENDA No. 14 <b>Propietario:</b> HÉCTOR A POLANCO VIVAS	<b>Cacao:</b> 0.61 Has <b>Doméstico:</b> 6 Personas	<b>Cacao:</b> 0.52 Has <b>Doméstico:</b> 10 Personas	<b>Cacao:</b> 0.52 Has <b>Doméstico:</b> 10 Personas	<b>0.49</b>	<b>0.49</b>
<i>Radicado de Oficio</i> (RAD 022) 20/10/2017 <b>ID 484</b>	<b>Predio:</b> VILLA AMPARO <b>Propietario:</b> VÍCTOR JAIME CABALLERO BASTIDAS / AMPARO ANDRADE DE CABALLERO	<b>Cítricos:</b> 0.01 ha <b>Jardín:</b> 0.005 ha	<b>Cítricos:</b> 0.01 ha <b>Jardín:</b> 0.005 ha	<b>Cítricos:</b> 0.01 ha <b>Jardín:</b> 0.005 ha	<b>0.01</b>	<b>0.01</b>
<i>Radicado de Oficio</i> (RAD 025) 20/10/2017 <b>ID 476</b>	<b>Predio:</b> LOTE NUMERO 18 BUENOS AIRES <b>Propietario:</b> PRIMITIVO ÁLVAREZ Y OTRO	<b>Maíz:</b> 5.00 has <b>Arroz:</b> 3.00 has <b>Abrevadero:</b> 6 vacunos 10 porcinos 20 aves	<b>Maíz:</b> 0.10 has ----- <b>Abrevadero:</b> 6 vacunos 10 porcinos 20 aves	<b>Maíz:</b> 0.10 has ----- <b>Abrevadero:</b> 6 vacunos 10 porcinos 20 aves	<b>0.14</b>	<b>0.14</b>
<i>Radicado de Oficio</i> (RAD 027) Octubre/2017 <b>ID 486</b>	<b>Predio:</b> EL RANCHO <b>Propietario:</b> LILIA CALDERÓN GONZALES	<b>Maracuyá:</b> 0.50 ha <b>Abrevadero:</b> 3 vacunos	<b>Maracuyá:</b> 0.50 ha <b>Abrevadero:</b> 3 vacunos	<b>Maracuyá:</b> 0.50 ha <b>Abrevadero:</b> 3 vacunos	<b>0.35</b>	<b>0.35</b>
<i>Radicado de Oficio</i> (RAD 028) Octubre/2017	<b>Predio:</b> LOTE # 19 <b>Propietario:</b> JOSÉ RAMÓN BERMÚDEZ DÍAZ	<b>Uva:</b> 2.50 has	<b>Uva:</b> 2.34 has	<b>Uva:</b> 2.34 has	<b>1.40</b>	<b>1.40</b>



OBJECIONES AL PROYECTO DE DISTRIBUCIÓN DE CAUDALES DE LA QUEBRADA MAJO						
No. DE RADICADO	USUARIO	DEMANDA DE USO	ASIGNACIÓN			
			Área (has)		Caudal (Lps)	
			INV	VER	INV	VER
<b>ID 475</b>						
<b>Radicado de Oficio</b> (RAD 030) 13/10/2017 <b>ID 366</b>	<b>Predio:</b> EL TACHUELO <b>Propietario:</b> MARÍA DEL SOCORRO CUELLAR OSORIO Y OTROS	<b>Frutales:</b> 5.00 has	Sin asignación			
<b>Radicado de Oficio</b> (RAD 032) 22/10/2017 <b>ID 481</b>	<b>Predio:</b> VILLA CHARO <b>Propietario:</b> SOCIEDAD INFERCAL S.A.	<b>Maíz:</b> 5.00 has <b>Abrevadero:</b> 5 Equinos 60 Vacunos <b>Piscícola:</b> 0.5544 ha	<b>Maíz:</b> 5.00 has <b>Abrevadero:</b> 5 Equinos 60 Vacunos <b>Piscícola:</b> 0.55 ha	<b>Maíz:</b> 4.20 has <b>Abrevadero:</b> 5 Equinos 60 Vacunos <b>Piscícola:</b> 0.55 ha	<b>8.48</b>	<b>7.44</b>
<b>Radicado de Oficio</b> (RAD 034) 13/10/2017 <b>ID 348</b>	<b>Predio:</b> LOTE # 9 EL AMPARO <b>Propietario:</b> ÁNGEL MARÍA GUTIÉRREZ Y AMPARO GALINDEZ	<b>Limón:</b> 1.50 ha <b>Maracuyá:</b> 1.50 ha <b>Abrevadero:</b> 20 Vacunos	<b>Limón:</b> 1.50 ha <b>Maracuyá:</b> 1.50 ha <b>Abrevadero:</b> 20 Vacunos	<b>Limón:</b> 1.50 ha <b>Maracuyá:</b> 1.50 ha <b>Abrevadero:</b> 20 Vacunos	<b>1.88</b>	<b>1.88</b>
<b>Radicado de Oficio</b> (RAD 035) 11/10/2017 <b>ID 157</b>	<b>Predio:</b> LOTE DE TERRENO <b>Propietario:</b> ANDEYER PINTO CALDERÓN	<b>Piscícola:</b> 0.113097 ha	<b>Piscícola:</b> 0.11 ha	<b>Piscícola:</b> 0.11 ha	<b>0.40</b>	<b>0.40</b>
<b>Radicado de Oficio</b> (RAD 038) 24/10/2017 <b>ID 79</b>	<b>Predio:</b> VILLA MARÍA <b>Propietario:</b> MARÍA VARGAS NARANJO	<b>Cacao:</b> 0.72 ha	<b>Cacao:</b> 0.61 ha	<b>Cacao:</b> 0.61 ha	<b>0.55</b>	<b>0.55</b>
<b>Radicado de Oficio</b> (RAD 039) 23/10/2017 <b>ID 081</b>	<b>Predio:</b> EL CHONTADURO <b>Propietario:</b> LIBRADA VARGAS NARANJO	<b>Cacao:</b> 0.72 ha	<b>Cacao:</b> 0.61 ha	<b>Cacao:</b> 0.61 ha	<b>0.55</b>	<b>0.55</b>
<b>Radicado de Oficio</b> (RAD 040) 31/10/2017 <b>RAD. CAM No.</b> 20172010242262 02/11/2017 <b>ID 221</b>	<b>Predio:</b> LABRANZA DE CACAOTAL <b>Propietario:</b> FANNY BARAHONA POLO	<b>Cacao:</b> 0.6080 ha	<b>Cacao:</b> 0.52 ha	<b>Cacao:</b> 0.52 ha	<b>0.47</b>	<b>0.47</b>
<b>Radicado de Oficio</b> (RAD 041) 31/10/2017 <b>ID 482</b>	<b>Predio:</b> LOTE LLANITO GRANDE <b>Propietario:</b> SOCIEDAD RALLANOS TRADING S.A.S.	<b>Piscícola:</b> 2.50 has	Sin asignación (por uso de suelo según PBOT)			
<b>Radicado de Oficio</b> (RAD 042) 02/11/2017 <b>ID 167</b>	<b>Predio:</b> EL DINDE <b>Propietario:</b> MARÍA EUGENIA CORREA PAZ	<b>Maíz:</b> 2.10 has	Sin asignación (por uso de suelo según PBOT)			
<b>Radicado de Oficio</b> (RAD 046) 03/11/2017 <b>ID 298</b>	<b>Predio:</b> MINIDISTRITO DE RIEGO MIRAFLORES - ASOMIRAFLORES <b>Propietario:</b> ASOCIACIÓN DE USUARIOS DEL DISTRITO DE ADECUACIÓN DE TIERRAS DE PEQUEÑA ESCALA DE MIRAFLORES "ASOMIRAFLORES"	<b>Cultivos Varios:</b> 220 has	<b>Cultivos Varios:</b> 220 has	<b>Cultivos Varios:</b> 220 has	<b>88.00</b>	<b>88.00</b>
<b>Radicado de Oficio</b> (RAD 047) 02/11/2017 <b>ID 375</b>	<b>Predio:</b> LOTE EL JUBILEO <b>Propietario:</b> VÍCTOR HERNÁN STERLING BERMEO Y HERMINDA CALDERÓN	<b>Cacao:</b> 2.00 has	<b>Cacao:</b> 1.44 has	<b>Cacao:</b> 1.44 has	<b>1.30</b>	<b>1.30</b>
<b>Radicado de Oficio</b> (RAD 048A) 03/11/2017 <b>ID 172</b>	<b>Predio:</b> LOTE # 10 ALMOJÁBANA <b>Propietario:</b> LUIS YECID CERÓN RODRÍGUEZ	<b>Maracuyá:</b> 1.00 ha <b>Guanábana:</b> 1.00 ha <b>Pastos:</b> 2.50 has <b>Abrevadero:</b> 8 Vacunos <b>Doméstico:</b> 1 Persona	<b>Maracuyá:</b> 1.00 ha <b>Guanábana:</b> 1.00 ha <b>Pastos de corte:</b> 2.25 has <b>Abrevadero:</b> 8 Vacunos <b>Doméstico:</b> 1 Persona	<b>Maracuyá:</b> 1.00 ha <b>Guanábana:</b> 1.00 ha <b>Pastos de corte:</b> 2.25 has <b>Abrevadero:</b> 8 Vacunos <b>Doméstico:</b>	<b>3.02</b>	<b>3.02</b>



## RESOLUCIÓN LICENCIA Y/O PERMISO

**Código:** F-CAM-110

**Versión:** 9

**Fecha:** 5 Jul 18

OBJECIONES AL PROYECTO DE DISTRIBUCIÓN DE CAUDALES DE LA QUEBRADA MAJO						
No. DE RADICADO	USUARIO	DEMANDA DE USO	ASIGNACIÓN			
			Área (has)		Caudal (Lps)	
			INV	VER	INV	VER
				1 Persona		
<b>Radicado de Oficio</b> (RAD 048B) 03/11/2017 <b>ID 180</b>	<b>Predio:</b> LOTE DE TERRENO 9 EL MEDIO <b>Propietario:</b> LUIS YECID CERÓN RODRÍGUEZ	<b>Maracuyá:</b> 1.00 ha <b>Cacao):</b> 1.00 ha <b>Pastos):</b> 1.00 ha <b>Abrevadero:</b> 8 Vacunos	<b>Maracuyá:</b> 1.00 ha <b>Cacao):</b> 1.00 ha <b>Pastos):</b> 1.00 ha <b>Abrevadero:</b> 8 Vacunos	<b>Maracuyá:</b> 1.00 ha <b>Cacao):</b> 1.00 ha <b>Pastos):</b> 1.00 ha <b>Abrevadero:</b> 8 Vacunos	<b>2.33</b>	<b>2.33</b>
<b>Radicado de Oficio</b> (RAD 049) 03/11/2017 <b>ID 374</b>	<b>Predio:</b> FINCA LA GRANJA <b>Propietario:</b> ARMUNDO TRIANA CHÁVEZ	<b>Cacao-Cítricos:</b> 0.90 ha	<b>Cacao:</b> 0.39 ha <b>Cítricos:</b> 0.38 ha	<b>Cacao:</b> 0.39 ha <b>Cítricos:</b> 0.38 ha	<b>0.58</b>	<b>0.58</b>
<b>Radicado de Oficio</b> (RAD 050) 03/11/2017 <b>ID 328</b>	<b>Predio:</b> EL PEDREGAL <b>Propietario:</b> ARMANDO CASTILLO TOVAR	<b>Frutales:</b> 1.50 ha <b>Piscícola:</b> 0.4053 ha <b>Abrevadero:</b> 2 Porcinos 50 Aves	<b>Cítricos y Frutales:</b> 0.50 ha <b>Abrevadero:</b> 2 Porcinos 50 Aves	<b>Cítricos y Frutales:</b> 0.50 ha <b>Abrevadero:</b> 2 Porcinos 50 Aves	<b>0.30</b>	<b>0.30</b>
<b>Radicado de Oficio</b> (RAD 053) 23/10/2017 <b>ID 396</b>	<b>Predio:</b> EL NOGAL <b>Propietario:</b> EDGAR YESID SÁNCHEZ TRUJILLO	<b>Maíz:</b> 0.25 ha <b>Plátano:</b> 0.20 ha <b>Pasto de corte:</b> 0.40 ha <b>Doméstico:</b> 10 Personas <b>Abrevadero:</b> 4 Equinos 25 Vacunos 40 Aves <b>Piscícola:</b> 0.013 ha	<b>Maíz:</b> 0.25 ha <b>Plátano:</b> 0.20 ha <b>Pasto de corte:</b> 0.40 ha <b>Doméstico:</b> 10 Personas <b>Abrevadero:</b> 4 Equinos 25 Vacunos 40 Aves <b>Piscícola:</b> 0.013 ha	<b>Maíz:</b> 0.25 ha <b>Plátano:</b> 0.20 ha <b>Pasto de corte:</b> 0.40 ha <b>Doméstico:</b> 10 Personas <b>Abrevadero:</b> 4 Equinos 25 Vacunos 40 Aves <b>Piscícola:</b> 0.013 ha	<b>0.91</b>	<b>0.91</b>
<b>Radicado de Oficio</b> (RAD 054) 23/10/2017 <b>ID 487</b>	<b>Predio:</b> LOTE DE TERRENO 1 FORTALEZA <b>Propietario:</b> EDGAR YESID SÁNCHEZ TRUJILLO	<b>Pastos:</b> 0.20 ha <b>Doméstico:</b> 4 Personas <b>Abrevadero:</b> 2 Equinos 1 Vacunos 15 Aves	<b>Pastos:</b> 0.20 ha <b>Doméstico:</b> 10 Personas <b>Abrevadero:</b> 2 Equinos 1 Vacunos 15 Aves	<b>Pastos:</b> 0.20 ha <b>Doméstico:</b> 10 Personas <b>Abrevadero:</b> 2 Equinos 1 Vacunos 15 Aves	<b>0.18</b>	<b>0.18</b>
<b>Radicado de Oficio</b> (RAD 056) 10/10/2017 <b>ID 356</b>	<b>Predio:</b> LOTE EL PEÑÓN 1 <b>Propietario:</b> FRANCIA DAISY OSORIO DE ALARCÓN	<b>Maíz:</b> 10.00 has	<b>Maíz:</b> 10.00 has	<b>Maíz:</b> 5.00 has	<b>13.00</b>	<b>6.50</b>
<b>Radicado de Oficio</b> (RAD 057) 10/10/2017 <b>ID 488</b>	<b>Predio:</b> EL LIMONCITO <b>Propietario:</b> HÉCTOR ALARCÓN CARRERA	<b>Maíz:</b> 20.00 has	<b>Maíz:</b> 18.1 has	<b>Maíz:</b> 9.05 has	<b>23.53</b>	<b>11.77</b>
<b>Radicado de Oficio</b> (RAD 058) 22/11/2017 <b>ID 041</b>	<b>Predio:</b> LOTE <b>Propietario:</b> ALEJO MANRIQUE TOLEDO	<b>Cacao:</b> 0.30 ha <b>Pecuario:</b> 1 Equino 16 Vacunos 15 Aves <b>Doméstico:</b> 4 personas	<b>Cacao:</b> 0.30 ha <b>Pecuario:</b> 1 Equino 16 Vacunos 15 Aves <b>Doméstico:</b> 10 personas	<b>Cacao:</b> 0.30 ha <b>Pecuario:</b> 1 Equino 16 Vacunos 15 Aves <b>Doméstico:</b> 10 personas	<b>0.30</b>	<b>0.30</b>
<b>Radicado de Oficio</b> (RAD 059) 22/11/2017 <b>ID 489</b>	<b>Predio:</b> LA LOMA <b>Propietario:</b> ARNULFO LÓPEZ	<b>Cacao:</b> 1.25 ha <b>Doméstico:</b> 13 personas	<b>Cacao:</b> 1.25 ha <b>Doméstico:</b> 13 personas	<b>Cacao:</b> 1.25 ha <b>Doméstico:</b> 13 personas	<b>1.16</b>	<b>1.16</b>



OBJECIONES AL PROYECTO DE DISTRIBUCIÓN DE CAUDALES DE LA QUEBRADA MAJO						
No. DE RADICADO	USUARIO	DEMANDA DE USO	ASIGNACIÓN			
			Área (has)		Caudal (Lps)	
			INV	VER	INV	VER
<b>Radicado de Oficio</b> (RAD 061) ID_135	<b>Predio:</b> LOTE NÚMERO 3 <b>Propietario:</b> CAROLINA GUTIÉRREZ ESTRADA	<b>Arroz:</b> 1.70 ha	<b>Arroz:</b> 1.05 ha	<b>Arroz:</b> 1.05 ha	<b>1.37</b>	<b>1.37</b>
<b>RAD. CAM No.</b> 20193300219052 ID_362	<b>Predio:</b> EL LIBANO <b>Propietario:</b> GERARDO JOVEN CASTRO	<b>Piscicultura:</b> 4.28 ha <b>Doméstico:</b> 14 Personas	<b>Piscicultura:</b> 4.28 ha <b>Doméstico:</b> 14 Personas	<b>Piscicultura:</b> 2.14 ha <b>Doméstico:</b> 14 Personas	<b>15.01</b>	<b>7.52</b>
<b>RAD. CAM No.</b> 20203300021032 ID_499	<b>Predio:</b> EL SHADAY <b>Propietario:</b> OLGA LUCIA JOVEN RODRIGUEZ	<b>Cítricos:</b> 1.20 ha <b>Abrevadero:</b> 10 Aves	<b>Cítricos:</b> 1.,02 ha <b>Abrevadero:</b> 10 Aves	<b>Cítricos:</b> 1.02 ha <b>Abrevadero:</b> 10 Aves	<b>0.61</b>	<b>0.61</b>
<b>RAD. CAM No.</b> 20193300008612 ID_377	<b>Predio:</b> PRIMAVERA <b>Propietario:</b> JUAN CAMILO PINEDA SUAREZ	<b>Arroz – Maíz:</b> 6,0 has	<b>Arroz – Maíz:</b> 6,0 has	<b>Arroz – Maíz:</b> 4,20 has	<b>7.80</b>	<b>5.46</b>
<b>RAD. CAM No.</b> 20193300126132 ID_178	<b>Predio:</b> LOTE #18 MANGAVIEJA <b>Propietario:</b> GERARDO FARFAN Y GLADYS OSSA	<b>Maíz:</b> 2.50 has <b>Pasto de corte:</b> 2.50 has	<b>Maíz:</b> 2.50 has <b>Pasto de corte:</b> 2.50 has	<b>Maíz:</b> 2.50 has <b>Pasto de corte:</b> 2.50 has	<b>5.19</b>	<b>5.19</b>
<b>RAD CAM No.</b> 20203300019242 ID_510	<b>Predio:</b> LOTE Y CASA <b>Propietario:</b> AMPARO GUTIERREZ	<b>Maíz, Limón, Verduras:</b> 0,04 has	<b>Maíz:</b> 0,02 has <b>Cítricos:</b> 0,02 has	<b>Maíz:</b> 0,02 has <b>Cítricos:</b> 0,02 has	<b>0,04</b>	<b>0,04</b>
<p>2. Los usuarios relacionados a continuación corresponden a objeciones en las que requieren información del <b>motivo por el cual no se asignaron todos los usos solicitados y/o por qué no aparecen sus predios</b> en el cuadro de distribución de caudales preliminar de la reglamentación de la Quebrada Majo; Y cuyo diagnóstico establece que una vez revisada la documentación presentada por cada usuario y verificada la información de uso y cobertura del suelo descrita en el PBOT del municipio de Garzón, se determinó oportuno excluir total o parcialmente del cuadro de reparto de caudales de la reglamentación a éstos predios, considerando los módulos de consumo para cada uso y aplicando las restricciones pertinentes principalmente por uso de suelo no compatible con la actividad productiva solicitada, y oferta vs. demanda. Cada uno de los predios de los objetantes quedó con la asignación descrita a continuación:</p>						
<b>Radicado de Oficio</b> (RAD 001A) 12/10/2017 ID_51	<b>Predio:</b> SAN FELIPE <b>Propietario:</b> SOCIEDAD AGROPECUARIA SAN FELIPE Y CIA. S. EN C.	<b>Piscícola:</b> 10 has	<b>Piscícola:</b> 10.0 has	<b>Piscícola:</b> 5.0 has	<b>35.0</b>	<b>17.50</b>
<b>Radicado de Oficio</b> (RAD 023A) 20/10/2017 ID_155	<b>Predio:</b> LOTE DE TERRENO 51 GUADUALITO <b>Propietario:</b> JOSÉ DANIEL QUIMBAYA / MERCEDES CASTILLO RIVERA	<b>Maíz:</b> 2.50 has	Sin asignación			
<b>Radicado de Oficio</b> (RAD 023B) 20/10/2017 ID_64	<b>Predio:</b> LOTE # 21 "LOS CAUCHOS" <b>Propietario:</b> LUIS ENRIQUE CALDERÓN SERRANO / MARÍA DE LA CRUZ TRUJILLO TORRES	<b>Maíz:</b> 3.0 has	Sin asignación			
<b>Radicado de Oficio</b> (RAD 023C) 20/10/2017 ID_129	<b>Predio:</b> LOTE DE TERRENO 52 "EL MIRTHO" <b>Propietario:</b> GILBERTO VARGAS RAMÍREZ / MIRTHA ELSA PEREZ DE VARGAS	<b>Maíz:</b> 1.0 ha <b>Tabaco:</b> 1.0 ha <b>Doméstico:</b> 1 persona	----- ----- <b>Doméstico:</b> 10 personas	----- ----- <b>Doméstico:</b> 10 personas	<b>0.02</b>	<b>0.02</b>
<b>Radicado de Oficio</b> (RAD 025D) 20/10/2017 ID_37	<b>Predio:</b> LOTE LA PRADERA <b>Propietario:</b> SECUNDINO GÓMEZ NARVÁEZ / NORALBA MANZANO DE GÓMEZ	<b>Arroz:</b> 2.50 has	<b>Arroz:</b> 2.50 has	<b>Arroz:</b> 2.50 has	<b>3.25</b>	<b>3.25</b>
<b>Radicado de Oficio</b> (RAD 023E) 20/10/2017 ID_38	<b>Predio:</b> LOTE "LAS TRES TORRES" # <b>Propietario:</b> ANTONIO ZAMBRANO OBANDO / MARÍA AMPARO OVIEDO DE ZAMBRANO	<b>Maíz:</b> 3.0 has <b>Abrevadero:</b> 4 vacunos <b>Doméstico:</b> 7 personas	----- <b>Abrevadero:</b> 4 vacunos <b>Doméstico:</b> 7 personas	----- <b>Abrevadero:</b> 4 vacunos <b>Doméstico:</b> 10 personas	<b>0.02</b>	<b>0.02</b>
<b>Radicado de Oficio</b> (RAD 023F-1) 20/10/2017 ID_191	<b>Predio:</b> LOTE DE TERRENO 54 "EL PALMAR" <b>Propietario:</b> RODRIGO CUELLAR CHACÓN Y MIRIAM SAENZ	<b>Tabaco:</b> 2.50 has	Sin asignación			
<b>Radicado de Oficio</b> (RAD 023F-2) 20/10/2017 ID_196	<b>Predio:</b> LOTE DE TERRENO 40 "CASA LOMA" <b>Propietario:</b> RODRIGO CUELLAR CHACÓN Y MIRIAM SAENZ	<b>Doméstico:</b> 6 Personas	<b>Doméstico:</b> 10 Personas	<b>Doméstico:</b> 10 Personas	<b>0.02</b>	<b>0.02</b>



## RESOLUCIÓN LICENCIA Y/O PERMISO

**Código:** F-CAM-110

**Versión:** 9

**Fecha:** 5 Jul 18

OBJECIONES AL PROYECTO DE DISTRIBUCIÓN DE CAUDALES DE LA QUEBRADA MAJO								
No. DE RADICADO	USUARIO	DEMANDA DE USO	ASIGNACIÓN					
			Área (has)		Caudal (Lps)			
			INV	VER	INV	VER		
<i>Radicado de Oficio</i> (RAD 023G) 20/10/2017 ID_160	<b>Predio:</b> LOTE DE TERRENO 49 "VILLA CAMILO" <b>Propietario:</b> SAMUEL CABRERA PERDOMO Y AMALFI RIVERA FAJARDO	<b>Tabaco:</b> 2.0 has	Sin asignación					
<i>Radicado de Oficio</i> (RAD 023H) 20/10/2017 ID_138	<b>Predio:</b> LOTE EL CARACOLÍ <b>Propietario:</b> BEATRIZ JIMÉNEZ SALAZAR Y JACINTO LOSADA RENZA	<b>Arroz:</b> 3.0 has <b>Abrevadero:</b> 2 vacunos	----	-----	<b>Abrevadero:</b> 2 vacunos	<b>Abrevadero:</b> 2 vacunos	<b>0.01</b>	<b>0.01</b>
<i>Radicado de Oficio</i> (RAD 023I) 20/10/2017 ID_177	<b>Predio:</b> LOTE # 45 MATARRATON <b>Propietario:</b> GERARDO FARFÁN / GLADYS OSSA	<b>Cacao:</b> 3.0 has	<b>Cacao:</b> 2.84 has	<b>Cacao:</b> 2.84 has			<b>1.29</b>	<b>1.29</b>
<i>Radicado de Oficio</i> (RAD 023J) 20/10/2017 ID_223 ID_224	<b>Predio:</b> EL DIAMANTE (PARTE 1 y 2) <b>Propietario:</b> MARTHA LUCIA DÍAZ APONTE Y OTROS	<b>Arroz:</b> 23.0 has <b>Melón:</b> 2.0 has <b>Abrevadero:</b> 6 vacunos	<b>Arroz:</b> 23.0 has <b>Melón:</b> 2.00 Ha <b>Abrevadero:</b> 6 vacunos	<b>Arroz:</b> 11.50 has <b>Melón:</b> 2.0 has <b>Abrevadero:</b> 6 vacunos			<b>31.57</b>	<b>16.62</b>
<i>Radicado de Oficio</i> (RAD 023K) 20/10/2017 ID_150	<b>Predio:</b> LOTE EL TOPACIO <b>Propietario:</b> LUZ MARY NIÑO RAMÍREZ	<b>Maíz:</b> 2.50 has <b>Doméstico:</b> 18 Personas	----	-----	<b>Doméstico:</b> 18 Personas	<b>Doméstico:</b> 18 Personas	<b>0.04</b>	<b>0.04</b>
<i>Radicado de Oficio</i> (RAD 023L-1) 20/10/2017 ID_128	<b>Predio:</b> LAS PALMAS <b>Propietario:</b> MARÍA EUGENIA CORREA PAZ	<b>Frutales:</b> 0.295 ha <b>Doméstico:</b> 6 Personas <b>Abrevadero:</b> 3 Vacunos 6 Aves <b>Piscícola:</b> 15.0 m2	<b>Frutales:</b> 0.30 ha <b>Doméstico:</b> 10 Personas	<b>Frutales:</b> 0.30 ha <b>Doméstico:</b> 10 Personas			<b>0.20</b>	<b>0.20</b>
<i>Radicado de Oficio</i> (RAD 023L-2) 20/10/2017 ID_167	<b>Predio:</b> EL DINDE <b>Propietario:</b> MARÍA EUGENIA CORREA PAZ	<b>Maíz:</b> 3.35 has	Sin asignación					
<i>Radicado de Oficio</i> (RAD 023M) 20/10/2017 ID_166	<b>Predio:</b> LOTE LA ESTRELLA <b>Propietario:</b> ALCIBÍADES CADENA QUIROGA / MERCEDES MÉNDEZ TRUJILLO	<b>Abrevadero:</b> 20 Vacunos	<b>Abrevadero:</b> 20 Vacunos	<b>Abrevadero:</b> 20 Vacunos			<b>0.01</b>	<b>0.01</b>
<i>Radicado de Oficio</i> (RAD 023N) 20/10/2017 ID_170	<b>Predio:</b> LOTE SILVESTRE <b>Propietario:</b> INOCENCIO MONTENEGRO VARGAS	<b>Maíz:</b> 2.56 has	Sin asignación					
<p><b>3.</b> Los usuarios relacionados a continuación corresponden a objeciones en las que los usuarios requieren <b>cambio de uso y/o ampliación de caudal</b> para actividades productivas que no se tuvieron en cuenta en cuadro de distribución preliminar; Y cuyo diagnóstico establece que se considera procedente realizar las modificaciones solicitadas total o parcialmente considerando los módulos de consumo para cada actividad productiva solicitada y aplicando las restricciones pertinentes por uso de suelo y/o por oferta y demanda actual (derecho a la equidad); con los ajustes pertinentes las asignaciones quedan así:</p>								
<i>Radicado de Oficio</i> (RAD 008) 17/10/2017 ID_309	<b>Predio:</b> LOTE o PARCELA No. 3 <b>Propietario:</b> GUSTAVO ROJAS CARDOZO	<b>Piscícola:</b> 0.048 ha <b>Abrevadero:</b> 400 porcinos <b>Beneficio Animal:</b> 0.10 lps.	<b>Piscícola:</b> 0.048 ha <b>Abrevadero:</b> 400 porcinos <b>Beneficio Animal:</b> 0.10 lps.	<b>Piscícola:</b> 0.048 ha <b>Abrevadero:</b> 400 porcinos <b>Beneficio Animal:</b> 0.10 lps.			<b>0.35</b>	<b>0.35</b>
<i>Radicado de Oficio</i> (RAD 011) 18/10/2017 ID_297	<b>Predio:</b> LOTE No. 4 <b>Propietario:</b> FERNANDO MARTÍNEZ LUGO	<b>Cítricos y Maíz:</b> 1.0 ha <b>Piscícola:</b> 0.30 ha	<b>Cítricos:</b> 0.39 ha <b>Maíz:</b> 0.39 ha <b>Piscícola:</b> 0.30 Has	<b>Cítricos:</b> 0.389 ha <b>Maíz:</b> 0.389 ha <b>Piscícola:</b> 0.30 ha			<b>1.79</b>	<b>1.79</b>
<i>Radicado de Oficio</i>	<b>Predio:</b> PEÑALOSA	<b>Piscícola:</b>	<b>Piscícola:</b>	<b>Piscícola:</b>			<b>9.16</b>	<b>6.39</b>



OBJECIONES AL PROYECTO DE DISTRIBUCIÓN DE CAUDALES DE LA QUEBRADA MAJO						
No. DE RADICADO	USUARIO	DEMANDA DE USO	ASIGNACIÓN			
			Área (has)		Caudal (Lps)	
			INV	VER	INV	VER
<b>(RAD 014)</b> 17/10/2017 ID_003	Propietario: JOSÉ MANUEL DUSSAN CARDOZO Y OTROS	1.3428 ha Pastos: 2.50 has	2.36 has Pastos: 1.18 ha	1.56 ha Pastos: 1.18 ha		
<b>Radicado de Oficio (RAD 026)</b> 17/10/2017 RAD. CAM No. 20193300137272 ID_001	Predio: EL CEDRO Propietario: JORGE ANDRÉS LUNA CHAVARRO Y OTROS	Maíz: 3.50 has Piscicultura: 1.50 ha	Maíz: 3.50 has Piscicultura: 1.50 ha	Maíz: 3.50 has Piscicultura: 1.50 ha	9.80	9.80
<b>Radicado de Oficio (RAD 029)</b> 13/10/2017 ID_85	Predio: LOTE DE TERRENO Propietario: FÉLIX EDUARDO MARTÍNEZ TRUJILLO	Piscicultura: 1.0 ha Doméstico: 3 Personas	Piscicultura: 0.85 ha Doméstico: 10 Personas	Piscicultura: 0.85 ha Doméstico: 10 Personas	3.00	3.00
<b>Radicado de Oficio (RAD 037)</b> 10/10/2017 ID_127	Predio: LOTE DE TERRENO #2 "LA ESPERANZA" Propietario: MERY CALDERÓN CALDERÓN	Maíz: 0.06 ha Frutales: 0.10 ha Jardín: 0.0023 ha Abrevadero: 24 Aves Doméstico: 6 Personas	Maíz: 0.06 ha Frutales: 0.10 ha Jardín: 0.0023 ha Abrevadero: 24 Aves Doméstico: 6 Personas	Maíz: 0.06 ha Frutales: 0.10 ha Jardín: 0.0023 ha Abrevadero: 24 Aves Doméstico: 6 Personas	0.16	0.16
<b>Radicado de Oficio (RAD 052)</b> 13/10/2017 ID_373	Predio: LOTE UNO "SAN ALFONSO LA PRADERA" Propietario: DORA MARÍA CUELLAR OSORIO	Frutales: 2.0 has Doméstico: 3 Personas Abrevadero: 20 Vacunos	Cítricos y Frutales: 2.0 has Doméstico: 10 Personas Abrevadero: 20 Vacunos	Cítricos y Frutales: 2.0 has Doméstico: 10 Personas Abrevadero: 20 Vacunos	1.23	1.23
<b>Radicado de Oficio (RAD 060A)</b> 17/10/2017 ID_044	Predio: LOTE 1 "LA PINZOMA" O "EL BARZAL" Propietario: SILVANO CABRERA RIVAS	Cacao: 3.50 has Abrevadero: 1 Equino	Cacao: 3.50 has Abrevadero: 1 Equino	Cacao: 3.50 has Abrevadero: 1 Equino	3.17	3.17
<b>Radicado de Oficio (RAD 060B)</b> 17/10/2017 ID_45	Predio: LOTE NUMERO 2, LA PINZONA Propietario: SILVANO CABRERA RIVAS	Cacao: 1.0 ha Cítricos: 1.0 ha	Cacao: 1.00 ha Cítricos: 1.00 Ha	Cacao: 1.00 Ha Cítricos: 1.00 Ha	1.51	1.51
<b>Radicado de Oficio (RAD 060C)</b> 17/10/2017 ID_46	Predio: LOTE NUMERO 3. "LA PINZONA" Propietario: SILVANO CABRERA RIVAS	Cacao: 3.50 has Cítricos: 1.0 ha	Cacao: 3.50 has Cítricos: 1.0 ha	Cacao: 3.50 Ha Cítricos: 1.00 Ha	3.77	3.77
<b>Rad. CAM No. 20163300237532 y RAD. CAM No. 20192010008018</b> ID_8	Predio: LA ARGENTINA Propietario: PIEDAD CONSTANZA MACIAS TOVAR	Piscicultura: 6,0 has	Piscicultura: 6,0 has	Piscicultura: 3,0 has	21.0	10.50
<b>RAD. CAM No. 20193300001698</b> ID_417	Predio: LOTE 3 "GALICIA" Propietario: ALBERT SALAS VARGAS	Piscicultura: 10,0 has Abrevadero: 10 Vacunos	Piscicultura: 10,0 has Abrevadero: 10 Vacunos	Piscicultura: 5,0 Has Abrevadero: 10 Vacunos	35,01	17,51
4. Los usuarios relacionados a continuación solicitaron <u>traspaso</u> en las asignaciones dadas en el cuadro de reparto preliminar; Y cuyo diagnóstico establece que una vez revisada la documentación presentada por cada usuario se considera viable realizar el respectivo traspaso en el proyecto de distribución de caudales, con las siguientes asignaciones:						
<b>Rad. CAM No. 20203300019572</b> ID_61	Predio: EL PEDREGAL Propietario: JAIME TAMAYO MARLÉS	Piscicultura: 2,0 has	Piscicultura: 2,0 has	Piscicultura: 1,56 ha	7.0	5.46
<b>RAD. CAM No. 20193300079542</b> ID_42	Predio: SAN JERONIMO Propietario: GILBERTO MANRIQUE RAMIREZ - ISAAC MANRIQUE TOLEDO	Piscicultura: 3,43 has	Piscicultura: 3,43 has	Piscicultura: 1,72 ha	12.0	6.0
<b>RAD CAM No. 20193300210652</b> ID_16	Predio: GRANJA PISCICOLA LA POLA. Propietario: ABESCA S.A.S. (Gerente: HEYDA GAYTH MONROY ATIA)	Cacao: 0.50 ha Piscicultura: 0.48 ha	Cacao: 0.50 ha Piscicultura: 0.48 ha	Cacao: 0.50 ha Piscicultura: 0.48 ha	2.13	2.13


	<b>RESOLUCIÓN LICENCIA Y/O PERMISO</b>	<b>Código:</b> F-CAM-110
		<b>Versión:</b> 9
		<b>Fecha:</b> 5 Jul 18

OBJECIONES AL PROYECTO DE DISTRIBUCIÓN DE CAUDALES DE LA QUEBRADA MAJO						
No. DE RADICADO	USUARIO	DEMANDA DE USO	ASIGNACIÓN			
			Área (has)		Caudal (Lps)	
			INV	VER	INV	VER
<b>RAD CAM No.</b> 20183300283042 <b>Propietario:</b> LILIANA ANDREA CUENCA TOVAR Y FREDY MAURICIO ROJAS RODRIGUEZ	<b>ID_183</b> Predio: LOTE EL HUECO	<b>Piscicultura:</b> 1.0 ha	<b>Piscicultura:</b> 1.0 ha	<b>Piscicultura:</b> 1.0 ha	<b>3.50</b>	<b>3.50</b>
	<b>ID_184</b> Predio: LOTE NUMERO TRES (3) LA PALOMINO	<b>Piscicultura:</b> 0.04 ha	<b>Piscicultura:</b> 0.04 ha	<b>Piscicultura:</b> 0.04 ha	<b>0.15</b>	<b>0.15</b>
	<b>ID_509</b> Predio: LOTE NUMERO UNO (1)	<b>Pasto de corte:</b> 10.80 has	<b>Pasto de corte:</b> 10.80 has	<b>Pasto de corte:</b> 7.03 ha	<b>8.39</b>	<b>5.46</b>
<p><b>5.</b> Los usuarios relacionados a continuación solicitaron <u>redistribución de los caudales asignados especificando las derivaciones por las cuales hacen uso las aguas para su aprovechamiento</u>, según las asignaciones dadas en el cuadro de reparto preliminar; Y cuyo diagnóstico establece que se considera viable realizar la respectiva modificación conforme a la objeción, aclarando que la concesión no implica el establecimiento de servidumbre en interés privado sobre los predios en donde se ubiquen las obras de captación, control, conducción y distribución de las aguas concesionadas.</p>						
<b>Radicado de Oficio (RAD 009)</b> 07/10/2017 <b>Propietario:</b> PISCÍCOLA PALACIO SAS <b>Predio:</b> "PISCÍCOLA PALACIO SAS"	<b>ID_2_</b> Canal de Riego Predios Piscícola Palacio, La Argentina y Makuma	<b>Piscícola:</b> 10.0 has <b>Doméstico:</b> 8 Personas	<b>Piscícola:</b> 10.0 has <b>Doméstico:</b> 10 Personas	<b>Piscícola:</b> 5.0 has <b>Doméstico:</b> 10 Personas	<b>35.02</b>	<b>17.52</b>
	<b>ID_431_</b> Bombeo en Proyecto Predio Piscícola Palacio	<b>Piscícola:</b> 1.0 ha	<b>Piscícola:</b> 1.0 ha	<b>Piscícola:</b> 0.50 ha	<b>3.50</b>	<b>1.75</b>
<b>Radicado de Oficio (RAD 018) - (RAD 019) - (RAD 020)</b> 18/10/2017 <b>Propietario:</b> ALBERT SALAS VARGAS <b>Canal Jagualito_2</b>	<b>ID_416</b> Predio: LOTE 2 "LAS MARIÁS"	<b>Arroz:</b> 3.0 has	<b>Arroz:</b> 2.21 has	<b>Arroz:</b> 2.21 has	<b>2.87</b>	<b>2.87</b>
	<b>ID_417</b> Predio: LOTE 3 "GALICIA"	<b>Piscicultura:</b> 10.0 has	<b>Piscicultura:</b> 10.0 has	<b>Piscicultura:</b> 5.0 has	<b>35.01</b>	<b>17.51</b>
	<b>ID_418</b> Predio: "LAS PEÑAS"	<b>Pastos:</b> 2.0 has	<b>Pastos:</b> 1.91 has	<b>Pastos:</b> 1.91 has	<b>1.48</b>	<b>1.48</b>
<b>Radicado de Oficio (RAD 024A) - (RAD 024B)</b> 20/10/2017 <b>Propietario:</b> SANDRA HELENA CERQUERA OSORIO	<b>ID_340_</b> Derivación Minidistrito de Riego Campoamor Predio: LOTE #01 "BONANZA"	<b>Maíz:</b> 0.50 ha <b>Abrevadero:</b> 18 vacunos	<b>Maíz:</b> 0.40 ha <b>Abrevadero:</b> 18 vacunos	<b>Maíz:</b> 0.40 has <b>Abrevadero:</b> 18 vacunos	<b>0.53</b>	<b>0.53</b>
	<b>ID_485</b> Derivación Minidistrito de Riego Campoamor Predio: "BONANZA 2"	<b>Maíz:</b> 4.0 has	<b>Maíz:</b> 0.75 ha	<b>Maíz:</b> 0.75 has	<b>0.98</b>	<b>0.98</b>
<p><b>6.</b> Los usuarios relacionados a continuación presentaron objeción, pero no completaron la documentación mínima requerida para el trámite de concesión de aguas, por tanto, no es posible realizar la asignación de caudal.</p>						
<b>Radicado de Oficio (RAD 003) - (RAD 036)</b> 10/10/2017 <b>ID_242</b>	<b>Propietario:</b> JUNTA ADMINISTRADORA DEL ACUEDUCTO DE LA VEREDA MAJO Y JAGUALITO DEL MUNICIPIO DE GARZÓN. (Uso Doméstico: 4649 Personas)					
<b>Radicado de Oficio (RAD 004E)</b> 11/10/2017 <b>ID_sin ID</b>	<b>Predio:</b> VILLA NANY <b>Propietario:</b> HERNÁN MANRIQUE RAMÍREZ / DORIS MANRIQUE RAMÍREZ					
<b>Radicado de Oficio (RAD 012)</b> 18/10/2017 <b>ID_sin ID</b>	<b>Predio:</b> LOTE No. 25 LA PROVIDENCIA <b>Propietario:</b> ROGELIO CLEVES					

OTRAS OBJECIONES AL PROYECTO DE DISTRIBUCIÓN DE CAUDALES DE LA QUEBRADA MAJO								
No DE OBJECCIÓN	USUARIO	OBJECCIÓN	DIAGNÓSTICO	DEMANDA DE USO	ASIGNACIÓN			
					Área (has)		Caudal (Lps)	
					INV	VER	INV	VER
<b>Radicado de Oficio (RAD 015)</b> 17/10/2017	<b>Predio:</b> DISTRITO DE RIEGO CAMPOAMOR <b>Propietario:</b>	Solicita que se mantengan los caudales que como distrito tiene derecho cada usuario, teniendo en	La objeción se conceptúa procedente en cuanto a no aumentar el caudal a concesionar para el	<b>Varios (Ver asignación en el Cuadro de Reparto de Caudales)</b>				



OTRAS OBJECIONES AL PROYECTO DE DISTRIBUCIÓN DE CAUDALES DE LA QUEBRADA MAJO								
No DE OBJECIÓN	USUARIO	OBJECIÓN	DIAGNÓSTICO	DEMANDA DE USO	ASIGNACIÓN			
					Área (has)		Caudal (Lps)	
					INV	VER	INV	VER
ID_predios distrito de riego CAMPOAMOR	DISTRITO DE RIEGO CAMPOAMOR.	cuenta que la solicitud de concesión la realiza cada usuario de forma individual (persona natural).	minidistrito de riego CAMPOAMOR.					
<b>Radicado de Oficio</b> (RAD 043) 07/11/2017 <b>RAD CAM No.</b> 20203300035352  <b>ID_341</b> <b>ID_424</b>	<b>Predio:</b> SAN ISIDRO  <b>Propietario:</b> JORGE LUIS, TULLIO HERNAN, MARTHA LUCIA Y GLORIA ESPERANZA SILVA ROJAS	Solicita ser incluido en el proceso de reglamentación. Y posteriormente solicita cambio de uso, ampliación de caudal, englobe de los predios Lote San Isidro (Id_341) y Anarkos (Id_424) y traspaso.	Se considera procedente realizar la inclusión y modificaciones solicitadas. Aplicando las restricciones pertinentes por uso de suelo y/o por oferta y demanda actual (derecho a la equidad), la asignación queda así:	<b>Cacao:</b> 8.0 has <b>Arroz:</b> 8.0 has <b>Nogal:</b> 2.0 has <b>Pastos:</b> 3.0 has <b>Abrevadero:</b> 10 Vacunos 10 Caprinos 40 Aves <b>Piscícola:</b> 5.0 has	<b>Cacao:</b> 8.0 has <b>Arroz:</b> 6.80 has <b>Nogal:</b> 0.75 ha <b>Pastos:</b> 1.30 ha <b>Abrevadero:</b> 10 Vacunos 10 Caprinos 40 Aves <b>Piscícola:</b> 5.0 has	<b>Cacao:</b> 8.0 has <b>Arroz:</b> 4.20 has <b>Nogal:</b> 0.75 ha <b>Pastos:</b> 1.30 ha <b>Abrevadero:</b> 10 Vacunos 10 Caprinos 40 Aves <b>Piscícola:</b> 2.50 has	<b>35.23</b>	<b>23.10</b>
<b>Radicado de Oficio</b> (RAD 045) 03/11/2017  <b>ID_311</b>	<b>Predio:</b> LOTE NUMERO 4. EL PANTANO O LOS CHOQUIOS <b>Propietario:</b> MANUEL DE JESÚS LOSADA PLAZA	El usuario solicita reducción del área del cultivo de arroz a 2.0 Has.	Se considera procedente realizar la modificación solicitada, la asignación queda así:	<b>Arroz:</b> 2.0 has	<b>Arroz:</b> 2.0 has	<b>Arroz:</b> 2.0 has	<b>2.60</b>	<b>2.60</b>
<b>Radicado de Oficio</b> (RAD 055) 10/10/2017 <b>RAD. CAM No.</b> 20203300019562 <b>ID_238</b>	<b>Predio:</b> LOTE # 1 <b>Propietario:</b> JAIME TAMAYO MARLÉS	Solicita cambio de uso a piscícola. Y posteriormente, se solicita división y traspaso de concesión de aguas.		<b>Piscícola:</b> 1.0 ha	<b>Piscícola:</b> 1.0 ha	<b>Piscícola:</b> 1.0 ha	<b>3.50</b>	<b>3.50</b>
<b>Radicado de Oficio</b> (RAD 062) <b>ID_437</b> <b>Predio:</b> DISTRITO DE ADECUACIÓN DE TIERRAS DE PEQUEÑA ESCALA DE SANTIAGO Y PALACIO	<b>Propietario:</b> ASOCIACIÓN DE USUARIOS DEL DISTRITO DE ADECUACIÓN DE TIERRAS DE PEQUEÑA ESCALA DE SANTIAGO Y PALACIO "ASOSANTIAGO PALACIO"	Solicitan que la concesión de aguas finalmente quede a nombre del Distrito de Riego (como persona jurídica) y no de manera individual como lo habían tramitado inicialmente.	se realizan las modificaciones pertinentes, el predio queda con la siguiente asignación:	<b>Arroz, Maíz:</b> 119.68 has	<b>Arroz, Maíz:</b> 119.68 has	<b>Arroz, Maíz:</b> 108.74 has	<b>155.58</b>	<b>141.36</b>
<b>RAD CAM No.</b> 20192100192892  <b>ID_508</b>	<b>Predio:</b> LA BONELO <b>Propietario:</b> PISCICOLA PALACIO S.A.S	Solicita traspaso, cambio de uso y ampliación del caudal concesionado en 7.17 Lps por reúso, para un total de 10.5 Lps de concesión de aguas.	se considera viable realizar las modificaciones requeridas para la concesión del uso del agua de la Qda. Majo. En lo relacionado al reúso para irrigación de pastos se niega hasta tanto el usuario presente ante la CAM lo requerido por la normatividad vigente.	<b>Piscicultura:</b> 3.0 has	<b>Piscicultura:</b> 3.0 has	<b>Piscicultura:</b> 1.56 ha	<b>10.50</b>	<b>5.46</b>

	<b>RESOLUCIÓN LICENCIA Y/O PERMISO</b>	<b>Código:</b> F-CAM-110
		<b>Versión:</b> 9
		<b>Fecha:</b> 5 Jul 18

Que el Proyecto de Distribución Final de Caudales, es acogido por la Subdirección de Regulación y Calidad Ambiental por competencia.

En consecuencia a lo anterior, la Subdirección de Regulación y Calidad Ambiental de la CAM, emite la Resolución No. 1435 del 06 de junio de 2019, por medio de la cual se adopta el Plan de Ordenamiento del Recurso Hídrico de la Quebrada Majo y sus principales tributarios que discurren por el municipio de Garzón, departamento del Huila y en su artículo décimo tercero considera como una de las actividades a ejecutar dentro del componente programático del PORH, "el control y seguimiento a los aprovechamientos del recurso hídrico de la Quebrada Majo y de la Quebrada Jagualito".

Que el Estudio de Revisión y Actualización de la Reglamentación de los usos y aprovechamientos de las aguas de la Quebrada Majo, que discurre por el municipio de Garzón (H), entregado por la Fundación Desarrollo de las Ciencias y las Ingenierías para la Proyección Social "FUNDISPROS", destaca lo siguiente:

*"(...) El cauce hídrico de la quebrada Majo, nace en la reserva forestal denominada "Cerro Páramo Miraflores" localizada en la cordillera oriental en las coordenadas 845822mE 730053mN a aproximadamente a 3100 m.s.n.m. jurisdicción del municipio de Garzón y desemboca en el río Magdalena sobre la represa El Quimbo en Jurisdicción del municipio de Garzón, a la altura de los límites de la vereda el balseadero y Jagualito en las coordenadas planas 825888mE 7403333mN a 720 m.s.n.m, cubriendo diversos climas desde el cálido seco hasta muy frío.*

*En su recorrido, desde la parte alta, su área de influencia se extiende completamente sobre el municipio de Garzón. La superficie total de la cuenca es de 12075.9 has – 120.75 km<sup>2</sup>. La Quebrada Majo presenta un cauce bien definido con una longitud de 28.04 Kms.*

*La denominada Quebrada Jagualito nace en las coordenadas planas 834812mE 738721mN sobre la cota 1450 m.s.n.m. en la vereda Miraflores y transita por las veredas Miraflores, Majo, Jagualito y El Barzal hasta desembocar sobre el río Magdalena en la represa El Quimbo en jurisdicción del municipio de Garzón en las coordenadas 826497mE 742263mN a 720 m.s.n.m. El cauce tiene una longitud aproximada de 14.54 km desde su nacimiento hasta su desembocadura. La cuenca de la quebrada Jagualito cuenta con una extensión de 2255 has y el caudal es alimentado por el zanjón Jagualito, la quebrada Las Agayas, la quebrada El Mesón y Quebrada La Pantanosa.*

*Las corrientes Majo y Jagualito, pertenecen al área hidrográfica MAGDALENA – CAUCA, zona hidrográfica ALTO MAGADALENA, subzona hidrográfica Directos al Río Magdalena Margen Derecha y la componen 34 microcuencas que se relacionan a continuación con la codificación asignada según la autoridad ambiental regional.*

Área Hidrográfica	Código	Zona hidrográfica	Código	Subzona hidrográfica	Código	Subcuenca	Nivel 1	Nivel 2	Nivel 3	Nivel 4	Cuenca	Total Código
-------------------	--------	-------------------	--------	----------------------	--------	-----------	---------	---------	---------	---------	--------	--------------



MAGDALENA - CAUCA	2	ALTO MAGDALENA	1	Ríos Directos Magdalena (md)	06 00 050 00 00 00	Q. Majo	210600050000000
					06 00 053 00 00 00	Q. Jagualito	210600053000000

En las cuencas hidrográficas de las quebradas Majo y Jagualito no se tiene la presencia de estaciones hidrométricas que permitieran la revisión y análisis de los registros hidrológicos; sin embargo, debido a que se requiere de estos datos para posteriormente calibrar y validar un modelo hidrológico que permitiera la estimación de los caudales que discurren por los cauces objeto de análisis, se consideró una cuenca hidrográfica instrumentada con características fisiográficas similares a las de las cuencas de las quebrada Majo y Jagualito. De ésta manera se seleccionó la cuenca hidrográfica del río Iquirá que cuenta con la estación hidrométrica Bocatoma la cual registró hasta el año 2013 la variabilidad temporal de los caudales que discurren por su principal fuente hídrica.

De las series de caudales medios diarios generadas a partir del Modelo Agregado de Tanques, se estimó la oferta hídrica total para cada una de las unidades de análisis (puntos de monitoreo) y para cada una de las condiciones hidrológicas.

TRAMO	UNIDAD DE ESTUDIO	OFERTA HIDRICA TOTAL ANUAL AÑO HIDROLOGICO (m <sup>3</sup> /seg)		CAUDAL AMBIENTAL (m <sup>3</sup> /seg)		
		NORMAL	SECO <sup>2</sup>	NORMAL	SECO	FRACCIÓN (%)
<b>QUEBRADA MAJO</b>						
<b>Tramo 1</b>	Nacimiento	----	----	----	----	----
	C01	2,551	0,1397	0,912	0,499	35,75
<b>Total Tramo 1</b>		<b>2,551</b>	<b>0,1397</b>	<b>0,912</b>	<b>0,499</b>	<b>35,75</b>
<b>Tramo 2</b>	C02	0,565	0,335	0,182	0,108	32,21
	C03	0,387	0,263	0,104	0,071	26,87
	C04	0,005	0,004	0,001	0,001	20,00
<b>Total Tramo 2</b>		<b>0,957</b>	<b>0,602</b>	<b>0,287</b>	<b>0,179</b>	-----
<b>Tramo 3</b>	C05	0,009	0,007	0,001	0,001	11,11
	C06	0,016	0,012	0,001	0,001	6,25
<b>Total Tramo 3</b>		<b>0,025</b>	<b>0,019</b>	<b>0,002</b>	<b>0,002</b>	-----

De igual manera, se estimaron los caudales ambientales para año hidrológico seco a partir de lo establecido en el (IDEAM, 2015), según el cual se obtiene “de una proporción entre el caudal ambiental año medio y el caudal medio estimado.” Así, la fracción establecida como el caudal ambiental a partir del caudal medio para año hidrológico normal, será la misma fracción aplicada como caudal ambiental al caudal medio para año hidrológico seco.

Se tiene que el clima en la totalidad de la cuenca hidrográfica de la Quebrada Majo fue descrito de acuerdo con los valores registrados por un conjunto de siete (7) estaciones en las que todas registran la variable precipitación y solo dos (2) de ellas variables como temperatura, humedad relativa, brillo solar, entre otras. Por otro lado, de estas siete (7) estaciones, cuatro son monitoreadas por el IDEAM mientras que las restantes (3) son operadas por CENICAFÉ. Se dedujo para la totalidad de las estaciones un régimen de tipo bimodal, dos períodos secos y dos húmedos bien diferenciados entre sí. Los períodos secos

<sup>2</sup> Caudal mínimo mensual multianual del año hidrológico normal





## RESOLUCIÓN LICENCIA Y/O PERMISO

**Código:** F-CAM-110

**Versión:** 9

**Fecha:** 5 Jul 18

característicos por bajas precipitaciones se presentaron para el primer semestre entre enero y febrero y para el segundo semestre entre junio y septiembre, siendo para todas las estaciones agosto el mes que presentó un menor registro, los períodos húmedos se identificaron entre los meses de marzo a mayo y de octubre a diciembre, siendo abril el mes más lluvioso del año en la mayoría de estaciones operadas por el IDEAM. Además se tiene que las temperaturas medias mensuales presentan pocas variaciones durante el año, en la zona en la que se localiza la estación Zuluaga (1270 m.s.n.m), la temperatura media mensual varía entre 19,7 °C y 20.8°C (1.1°). En cuanto a la temperatura máxima mensual, esta se registró durante el mes de enero con un valor de 32,8 °C.

Teniendo en cuenta los resultados estimados para la evapotranspiración potencial, se tienen que los meses con los mayores valores son enero, marzo y mayo para el primer semestre y octubre y diciembre para el segundo semestre. El mes con la mayor ETP media mensual estimada es enero, con valores de 80,68 mm, por el contrario, el menor valor estimado es 73,47 mm presentado en el mes de julio, que de acuerdo al análisis de las variables climáticas es el mes más frío del año en las cuencas de las quebradas Majo y Jagualito.

Teniendo en cuenta la caracterización de todas las variables relacionadas con el clima en la cuenca hidrográfica de la quebrada Majo y en el área a irrigar, se deduce preliminarmente que los mayores requerimientos de agua se dan en los períodos en los que las temperaturas son altas y el volumen de agua disponible por concepto de precipitación es bajo; es decir en el mes de enero. Por otro lado, teniendo en cuenta que los menores volúmenes de precipitación históricamente se presentan durante los meses comprendidos entre julio y agosto y que esta variable incide de manera directa en la variación estacional de los caudales que discurren por una fuente hídrica, se espera que para estos meses la oferta hídrica de la quebrada Majo se reduzca considerablemente.

Se consideraron los módulos de consumo para el área de interés, los siguientes: cacao (0.91 Lps\*ha), tabaco (1.0 Lps\*ha), Maíz (1.04 Lps\*ha), Pasto de corte (0.78 Lps\*ha), potreros y pasifloras (0.65 Lps\*ha), arroz (1.30 Lps\*ha), cítricos y uva (0.60 Lps\*ha), plátano (0.95 Lps\*ha), café (0.91 Lps\*ha), otros cultivos (0.81 Lps\*ha); Abrevaderos: Vacuno 0,00058 Lps\*cabeza; Porcino 0,00021 Lps\*cabeza; Caprino – Ovino 0,00003 Lps\*cabeza; Equino 0,00046 Lps\*cabeza; Avícola 0,00003 Lps\*cabeza; Piscicultura 3,5 Lps\*ha. Consumo humano: 0,002 Lps\*Habitante.

Para la Quebrada Majo se adopta una oferta hídrica superficial total en año hidrológico normal, en el Tramo 2 de 2551 Lps y determinando un Caudal ambiental de 912 Lps, se obtiene una oferta hídrica superficial disponible de 1639 Lps; Para el Tramo 3 la oferta hídrica superficial total es de 957 Lps y el caudal ambiental es de 287 Lps, por tanto, la oferta superficial disponible es de 2036 Lps. Por su parte la oferta hídrica superficial total en año hidrológico seco en el Tramo 2 es de 1397 Lps, el caudal ambiental es de 499.44 Lps, y la oferta superficial disponible es de 897.56; Para el Tramo 3 la oferta hídrica superficial total es de 602 Lps y el caudal ambiental es de 179.39 Lps, por tanto, la oferta superficial disponible es de 1068.62 Lps. El caudal remanente, es para atender eventualmente usuarios que no quedaron incluidos en la presente reglamentación (demandas imprevistas en este proyecto), y que una vez solucionen las causales por las



*cuales no dieron cumplimiento a los requisitos para adquirir el derecho de concesión de aguas podrán iniciar el trámite ante la Corporación, principalmente los casos presentados por incompatibilidad de la actividad productiva requerida con el uso de suelo permitido según el PBOT de Garzón y/o por situación jurídica del predio no definida.*

*En los meses de julio, agosto y septiembre, se debe restringir el área de siembra de arroz, maíz y pastos de corte y el área de espejo de agua destinado a la piscicultura en un 50% teniendo en cuenta que: áreas de cultivos de maíz y arroz iguales o menores a 4.2 has, áreas de pastos de corte iguales o menores a 7.0 has y áreas de lagos iguales o menores a 1.56 ha no tendrán dicha restricción. Adicional, la PCH La Pita solamente podrá derivar en los meses ya mencionados un caudal de 800 Lps" (...)*

Que la reglamentación que se expide por la presente Resolución implica concesiones para los beneficiarios quienes deben cumplir las obligaciones previstas en el artículo 133 del Decreto 2811 de 1974 y artículos 2.2.3.2.9.9 y 2.2.3.2.24.4., del Decreto 1076 de 2015.

Que la presente Reglamentación podrá ser revisada por la Autoridad Ambiental de oficio o a solicitud de parte interesada cuando hayan cambiado las condiciones y circunstancias que se tuvieron en cuenta para efectuarla.

Que con fundamento en lo expuesto la Subdirección de Regulación y Calidad Ambiental, teniendo en cuenta los postulados consagrados en la Constitución Nacional en lo que respecta al derecho a la vida, a la salud, a la igualdad, en armonía con la obligación del Estado de propender por la satisfacción de las necesidades básicas de la comunidad y afectando el orden prioritario establecido en la Ley para la utilización del recurso hídrico.

Que la Dirección General mediante resolución CAM No. 4041 del 21 de diciembre de 2017, otorgó a la Subdirección de Regulación y Calidad Ambiental, la facultad de revisar y/o reglamentar el uso de las aguas de las corrientes hídricas de uso público que discurren en jurisdicción del Departamento del Huila, cuya competencia corresponde a la Corporación Autónoma Regional del Alto Magdalena.

En consecuencia,

## **RESUELVE**

**ARTÍCULO PRIMERO.** Reglamentar el uso y aprovechamiento de las aguas de la corriente hídrica Majo, que discurre por el municipio de Garzón, en el departamento del Huila y se otorga las concesiones de agua superficial, conforme al siguiente cuadro de reparto de caudales.



**RESOLUCIÓN LICENCIA Y/O PERMISO**

**Código:** F-CAM-110

**Versión:** 9

**Fecha:** 5 Jul 18

<b>PROYECTO DE DISTRIBUCIÓN DE CAUDALES DE LA QUEBRADA MAJO</b>																		
CÓDIGO DEL PREDIO	NOMBRE PREDIO	NOMBRE PROPIETARIO	AREA PREDIO (ha)	USO AGRICOLA (ha)					USO PECUARIO					USO INDUSTRIAL (lps)	USO DOMÉSTICO (Habitante)	CAUDAL ASIGNADO (lps)		
				Cacao - Plátano - Café	Maíz Arroz Tabaco		Pasto de Corte Otros		Potrero - Pasifloras - Cítricos - Frutales - Uva	Piscicultura (ha)		Abrevadero (Cabeza de ganado)				NORMAL	VERANO	
					NORMAL	VERANO	NORMAL	VERANO		NORMAL	VERANO	Vacuno Equino	Porcino					Caprino Avícola
<b>TRAMO 1 - NO SE REPORTAN USO</b>																		
<b>TRAMO 2 (Desde captación distrito de riego ASOMIRAFLORES hasta captación del predio La Esmeralda)</b>																		
<b>(1D1I) PRIMERA DERIVACIÓN PRIMERA IZQUIERDA - DISTRITO DE RIEGO ASOMIRAFLORES (en proyecto) - Longitud 52.35 mts</b>																		
1D1I	MINIDISTRITO DE RIEGO MIRAFLORES - ASOMIRAFLORES	ASOCIACION DE USUARIOS DEL DISTRITO DE ADECUACION DE TIERRAS DE PEQUEÑA ESCALA DE MIRAFLORES "ASOMIRAFLORES"					220,0									88,0	88,0	
<b>TOTAL</b>							<b>220,0</b>									<b>88,0</b>	<b>88,0</b>	
<b>(2D1D) SEGUNDA DERIVACIÓN PRIMERA DERECHA - CANAL LA PITA - Longitud 2706.90 mts</b>																		
1D1D	LAS BRISAS	GERMAN LADINO TRUJILLO Y ANGELA MEDINA MOTTA	16,82							0,04	0,04					0,15	0,15	
2D1D	LOTE EN EL PUNTO "LA PITA" EN EL GLOBO COMÚN DE MIRAFLORES.	ELECTRIFICADORA DEL HUILA S.A E.S.P. ELECTROHUILA S.A E.S.P												1500,0		1500,0	800,0	
<b>TOTAL</b>										<b>0,04</b>	<b>0,04</b>			<b>1500,0</b>		<b>1500,15</b>	<b>800,15</b>	
<b>(3D2I) TERCERA DERIVACIÓN SEGUNDA IZQUIERDA - CANAL EL BATALLÓN - Longitud 2140.78 mts</b>																		
1D2I	EL PEDREGAL Y BRICEÑO	LA NACION MINISTERIO DE DEFENSA NACIONAL Y ADELAIDA DUSSAN VDA DE FERNANDEZ	498,37		8,0	4,20	11,50	11,50	8,0	0,25	0,25	55	30	900		25,73	20,79	
<b>TOTAL</b>					<b>8,0</b>	<b>4,20</b>	<b>11,50</b>	<b>11,50</b>	<b>8,0</b>	<b>0,25</b>	<b>0,25</b>	<b>55</b>	<b>30</b>	<b>900</b>		<b>25,73</b>	<b>20,79</b>	
<b>(4D3I) CUARTA DERIVACIÓN TERCERA IZQUIERDA - "VALDERAMA" (en proyecto) - Longitud 729.27 mts</b>																		
1D3I	LOTE	MARIA TERESA PINTO DE VALDERRAMA	11,15	4,0						0,50	0,50					5,39	5,39	



PROYECTO DE DISTRIBUCIÓN DE CAUDALES DE LA QUEBRADA MAJO																		
CÓDIGO DEL PREDIO	NOMBRE PREDIO	NOMBRE PROPIETARIO	AREA PREDIO (ha)	USO AGRICOLA (ha)						USO PECUARIO					USO INDUSTRIAL (lps)	USO DOMÉSTICO (Habitante)	CAUDAL ASIGNADO (lps)	
				Cacao - Plátano - Café	Maíz Arroz Tabaco		Pasto de Corte Otros		Potrero - Pasifloras - Cítricos - Frutales - Uva	Piscicultura (ha)		Abrevadero (Cabeza de ganado)					NORMAL	VERANO
					NORMAL	VERANO	NORMAL	VERANO		NORMAL	VERANO	Vacuno Equino	Porcino	Caprino Avícola				
<b>TOTAL</b>			<b>4,00</b>						<b>0,50</b>	<b>0,50</b>						<b>5,39</b>	<b>5,39</b>	
<b>(5D2D) QUINTA DERIVACIÓN SEGUNDA DERECHA - "EL MIRADOR" (en proyecto) - Longitud 675.73 mts</b>																		
1D2D	MIRADOR	LUIS ALPONSO GAITAN ARAGONEZ	162,24		1,0	1,0	1,0	1,0					180				2,18	2,18
<b>TOTAL</b>					<b>1,0</b>	<b>1,0</b>	<b>1,0</b>	<b>1,0</b>					<b>180</b>				<b>2,18</b>	<b>2,18</b>
<b>(6D4I) SEXTA DERIVACIÓN CUARTA IZQUIERDA - "SINAI" (en proyecto) - Longitud 905.99 mts</b>																		
1D4I	EL SINAI	SOCIEDAD AGROPECUARIA BOMBONA S.A.	153,0				45,0	22,50	25,0								50,54	33,06
<b>TOTAL</b>							<b>45,0</b>	<b>22,50</b>	<b>25,0</b>								<b>50,54</b>	<b>33,06</b>
<b>(7D5I) SÉPTIMA DERIVACIÓN QUINTA IZQUIERDA - "EL CARMEN" (por manguera) - Longitud 1039.62 mts</b>																		
1D5I	EL CARMEN	PRISCILA RUBIANO GOMEZ Y GAMALIEL PANTEVIZ GUTIERREZ	1,34	0,67						0,47	0,47	2		500			2,27	2,27
<b>TOTAL</b>			<b>0,67</b>							<b>0,47</b>	<b>0,47</b>	<b>2</b>		<b>500</b>			<b>2,27</b>	<b>2,27</b>
<b>(8D6I) OCTAVA DERIVACIÓN SEXTA IZQUIERDA - DERIVACIÓN DISTRITO DE RIEGO ALTO SARTENEJO (en proyecto) - Longitud 118.44 mts</b>																		
1D6I	MINIDISTRITO DE RIEGO ALTO SARTENEJO	ASOCIACION DE USUARIOS DEL MINIDISTRITO DE ADECUACION DE TIERRAS DE PEQUEÑAS ESCALA ALTO SARTENEJO "ASOALTOSARTENEJO"	72,0														34,56	34,56
<b>TOTAL</b>			<b>72,0</b>														<b>34,56</b>	<b>34,56</b>
<b>(9D3D) NOVENA DERIVACIÓN TERCERA DERECHA - MINIDISTRITO DE RIEGO CAMPOAMOR - Longitud 2618,01 mts</b>																		
1D3D	LOTE UNO "SAN ALFONSO LA PRADERA"	DORA MARIA CUELLAR OSORIO	17,96						2,0			20				10	1,23	1,23
2D3D	LOTE DOS "SAN ALFONSO"	ISIDORO CUELLAR OSORIO	16,0							0,23	0,23						0,82	0,82



## RESOLUCIÓN LICENCIA Y/O PERMISO

**Código:** F-CAM-110

**Versión:** 9

**Fecha:** 5 Jul 18

### PROYECTO DE DISTRIBUCIÓN DE CAUDALES DE LA QUEBRADA MAJO

CÓDIGO DEL PREDIO	NOMBRE PREDIO	NOMBRE PROPIETARIO	AREA PREDIO (ha)	USO AGRICOLA (ha)					USO PECUARIO					USO INDUSTRIAL (lps)	USO DOMÉSTICO (Habitante)	CAUDAL ASIGNADO (lps)		
				Cacao - Plátano - Café	Maíz Arroz Tabaco		Pasto de Corte Otros		Potrero - Pasifloras - Cítricos - Frutales - Uva	Piscicultura (ha)		Abrevadero (Cabeza de ganado)				NORMAL	VERANO	
					NORMAL	VERANO	NORMAL	VERANO		NORMAL	VERANO	Vacuno Equino	Porcino					Caprino Avícola
3D3D	LOTE 2 FINCA EL LAGO	ORLANDO JAVIER FERRO DUCUARA	21,03						0,50	1,40	1,40						5,20	5,20
4D3D	LOTE # 4 LOS OLIVOS	ROSA RAMIREZ DE VELASQUEZ	18,72		1,39	1,39						4		30			1,81	1,81
5D3D	LOTE #3 EL MIRADOR	JUAN FRANDAÍRO PEREZ MARLES Y ARLETH LILIAN MUÑOZ TAPIA	22,77				0,11	0,11				5				10	0,09	0,09
6D3D	BONANZA 2	SANDRA HELENA CERQUERA OSORIO	6,27		0,75	0,75											0,98	0,98
7D3D	LOTE #01 "BONANZA"	SANDRA HELENA CERQUERA OSORIO	2,09		0,40	0,40						18					0,53	0,53
8D3D	LOTE NUMERO 17 "VILLA GLADYS"	ARMUNDO TRIANA CHAVEZ Y GLADYS NIÑO SERRATO	3,38		0,77	0,77											1,00	1,00
9D3D	LOTE NUMERO 15 "EL TRIANGULO"	OLGA CAVIEDES SANABRIA	5,03	0,71	2,00	2,00											3,24	3,24
10D3D	LOTE VIVIENDA N. 12	HECTOR ANGEL POLANCO VIVAS	0,37		0,31	0,31										10	0,43	0,43
11D3D	LOTE VIVIENDA N. 13	HECTOR ANGEL POLANCO VIVAS	0,73		0,62	0,62											0,80	0,80
12D3D	LOTE VIVIENDA N. 14	HECTOR ANGEL POLANCO VIVAS	0,61	0,52												10	0,49	0,49
13D3D	LOTE VIVIENDA N. 17	HECTOR ANGEL POLANCO VIVAS	0,53		0,45	0,45											0,44	0,44
14D3D	LOTE VIVIENDA N. 18	HECTOR ANGEL POLANCO VIVAS	0,53		0,45	0,45						10				10	0,61	0,61
15D3D	LOTE NUMERO 14 "LAGO GRANDE"	GLORIA PATRICIA BEDOYA RODRIGUEZ	24,76							0,17	0,17						0,61	0,61
16D3D	LOTE VIVIENDA N. 19	HECTOR ANGEL POLANCO VIVAS	0,57		0,49	0,49											0,63	0,63
17D3D	LOTE #18 "BUENOS AIRES"	CENAIDA RAMIREZ DE ALVAREZ Y PRIMITIVO ALVAREZ	13,0		0,10	0,10						6	10	20			0,14	0,14
18D3D	LOTE # 17 LAS ARAUCARIAS	JOSE ANIBAL ZAMBRANO ZAMBRANO	21,98									15					0,01	0,01



**PROYECTO DE DISTRIBUCIÓN DE CAUDALES DE LA QUEBRADA MAJO**

CÓDIGO DEL PREDIO	NOMBRE PREDIO	NOMBRE PROPIETARIO	AREA PREDIO (ha)	USO AGRICOLA (ha)					USO PECUARIO					USO INDUSTRIAL (lps)	USO DOMÉSTICO (Habitante)	CAUDAL ASIGNADO (lps)		
				Cacao - Plátano - Café	Maíz Arroz Tabaco		Pasto de Corte Otros		Potrero - Pasifloras - Cítricos - Frutales - Uva	Piscicultura (ha)		Abrevadero (Cabeza de ganado)				NORMAL	VERANO	
					NORMAL	VERANO	NORMAL	VERANO		NORMAL	VERANO	Vacuno Equino	Porcino					Caprino Avícola
19D3D	LOTE # 22	RICARDO LAMILLA CASTILLO Y JIMENA NAVIA RAMIREZ	2,47		0,32	0,32	0,25	0,25	0,60			22		10150			1,27	1,27
20D3D	LOTE # 19	JOSE RAMON BERMUDEZ DIAZ	2,90						2,34								1,40	1,40
21D3D	LOTE # 20	REINALDO RIVERA RAMIREZ	2,59						2,50							17	1,54	1,54
22D3D	LOTE # 21	HERMINIA DIAZ DE VARGAS Y FABIO CHAVES VARGAS	2,44	0,40					0,65								0,76	0,76
23D3D	LOTE DE TERRENO	MARIA DEL ROSARIO GRAFFE SANCHEZ	2,50		1,70	1,70											2,21	2,21
24D3D	LOTE NUMERO 22 "LA TORRE"	JULIETH PAOLA GARCIA SILVA Y GINA MARCELA GARCIA SILVA	2,07		0,12	0,12			1,10					1000			0,85	0,85
25D3D	LOTE NUMERO 21 "LA AVENIDA"	JESUS ALBERTO LOPEZ BEDOYA	8,18						1,30	0,24	0,24						1,61	1,61
26D3D	LOTE NUMERO 20 "LA ESCUADRA"	MIGUEL ANTONIO QUINTERO Y MIRIAM STERLING BERMEO	5,35		1,36	1,36			0,30								1,95	1,95
27D3D	LOTE NUMERO 19 "SAN DIEGO"	MARCO TULIO SERRATO TRIANA Y JACKELINE POLO MOTTA	6,14							0,17	0,17	12					0,60	0,60
28D3D	LOTE NUMERO 11 "CAMPO AMOR"	ENRIQUE VARGAS MONTEALEGRE Y NELLY PAREDES	22,67		2,50	2,50											2,49	2,49
29D3D	SAN CIPRIANO	MARITZABEL HERRERA SIERRA	14,22							0,07	0,07	18	4	30		10	0,25	0,25
<b>TOTAL</b>				<b>1,63</b>	<b>13,73</b>	<b>13,73</b>	<b>0,36</b>	<b>0,36</b>	<b>11,29</b>	<b>2,28</b>	<b>2,28</b>	<b>130</b>	<b>14</b>	<b>11230</b>		<b>77</b>	<b>33,98</b>	<b>33,98</b>
<b>(10D7I) DÉCIMA DERIVACIÓN SEPTIMA IZQUIERDA - "VILLA CHARO" - Longitud 117.32 mts</b>																		
1D7I	VILLA CHARO	SOCIEDAD INFERCAL S.A.	12,0		5,0	4,20				0,55	0,06	65					8,48	7,44
2D7I	EL RANCHO	LILIA CALDERON GONZALEZ	5,0						0,50			3				10	0,35	0,35
<b>TOTAL</b>					<b>5,0</b>	<b>4,20</b>			<b>0,50</b>	<b>0,55</b>	<b>0,06</b>	<b>68</b>				<b>10</b>	<b>8,82</b>	<b>7,78</b>
<b>(11D4D) DÉCIMA PRIMERA DERIVACIÓN CUARTA DERECHA - "LA ESMERALDA" (en proyecto) - Longitud 1927.11 mts</b>																		



## RESOLUCIÓN LICENCIA Y/O PERMISO

**Código:** F-CAM-110

**Versión:** 9

**Fecha:** 5 Jul 18

### PROYECTO DE DISTRIBUCIÓN DE CAUDALES DE LA QUEBRADA MAJO

CÓDIGO DEL PREDIO	NOMBRE PREDIO	NOMBRE PROPIETARIO	AREA PREDIO (ha)	USO AGRICOLA (ha)					USO PECUARIO					USO INDUSTRIAL (lps)	USO DOMÉSTICO (Habitante)	CAUDAL ASIGNADO (lps)			
				Cacao - Plátano - Café	Maíz Arroz Tabaco		Pasto de Corte Otros		Potrero - Pasifloras - Cítricos - Frutales - Uva	Piscicultura (ha)		Abrevadero (Cabeza de ganado)				NORMAL	VERANO		
					NORMAL	VERANO	NORMAL	VERANO		NORMAL	VERANO	Vacuno Equino	Porcino					Caprino Avícola	
1D4D	LA ESMERALDA (PARTE 1)	MIGUEL ANTONIO OVIEDO PARRA	12,50		5,0	4,20				0,10	0,10						6,85	5,81	
<b>TOTAL</b>					<b>5,0</b>	<b>4,20</b>				<b>0,10</b>	<b>0,10</b>						<b>6,85</b>	<b>5,81</b>	
Los módulos de consumo son: Agrícola: Cacao 0,91; Tabaco 1,00; Maíz 1,04; Pasto de Corte 0,78; Potrero 0,65; Pasifloras 0,65; Arroz 1,30; Cítricos 0,60; Plátano 0,95; Uva 0,60; Café 0,91; Otros 0,81. Sector pecuario: Piscicultura 3,5; Vacuno 0,00058; Porcino 0,00021; Caprino - Ovino 0,00003; Equino 0,00046; Aves 0,00003. Consumo humano: 0,002.												<b>CAUDAL TRAMO 2 (lps)</b>		<b>2551,0</b>	<b>1397,0</b>				
En los meses de julio, agosto y septiembre, se debe restringir el área de siembra de arroz, maíz y pastos de corte y el área de espejo de agua destinado a la piscicultura en un 50% teniendo en cuenta que: áreas de cultivos de maíz y arroz iguales o menores a 4,2 has, áreas de pastos de corte iguales o menores a 7 has y áreas de lagos iguales o menores a 1,56 ha no tendrán dicha restricción. El caudal concesionado a la Electrificadora del Huila (ELECTROHUILA S.A E.S.P.) - PCH La Pita, luego de turbinado debe ser regresado al cauce principal de la corriente Majo en el Tramo 2.												<b>CAUDAL AMBIENTAL (lps)</b>		<b>912,0</b>	<b>499,44</b>				
												<b>CAUDAL RETORNO PCH LA PITA (lps)</b>		<b>1500,0</b>	<b>800,0</b>				
												<b>DEMANDA DE CAUDAL (lps)</b>		<b>1758,47</b>	<b>1033,97</b>				
<b>TRAMO 3 (Desde la captación del canal Los Dindes hasta la desembocadura de la quebrada Majo)</b>																			
<b>(12D5D) DÉCIMA SEGUNDA DERIVACIÓN QUINTA DERECHA - LOS DINDES - Longitud 2458,74 mts</b>																			
<b>(1Sd1I) PRIMERA SUBDERIVACIÓN PRIMERA IZQUIERDA</b>																			
1D5D	LOS DINDES	MARIA EDILMA TRUJILLO DE MARTINEZ	0,76	0,64													0,58	0,58	
2D5D	"GRANJA LA MANUELA" (PARTE 1)	MANUEL AGUSTIN PALOMINO ROJAS	3,0		2,50	2,50						58	2	1100			10	3,33	3,33
<b>(2Sd1D) SEGUNDA SUBDERIVACIÓN PRIMERA DERECHA</b>																			
3D5D	LOTE "EL ENCANTO"	INES SALAZAR HERRERA	3,0				1,0	1,0									10	0,84	0,84
<b>(3Sd2D) TERCERA SUBDERIVACIÓN SEGUNDA DERECHA</b>																			
4D5D	LOTE 2	JAIRO ORTIZ JOVEN	11,0				0,53	0,53				16						0,42	0,42
5D5D	EL SHADAY	OLGA LUCIA JOVEN RODRIGUEZ	1,20						1,02					10				0,61	0,61
<b>(4Sd3D) CUARTA SUBDERIVACIÓN TERCERA DERECHA - Q. JAGUALITO</b>																			
<b>(1R1I) PRIMERA RAMIFICACIÓN PRIMERA IZQUIERDA - "LA ESMERALDA" - Longitud 352.30 mts</b>																			
6D5D	LA ESMERALDA (PARTE 2)	MIGUEL ANTONIO OVIEDO PARRA	12,50		5,00	4,20						25	10					6,52	5,48



**PROYECTO DE DISTRIBUCIÓN DE CAUDALES DE LA QUEBRADA MAJO**

CÓDIGO DEL PREDIO	NOMBRE PREDIO	NOMBRE PROPIETARIO	AREA PREDIO (ha)	USO AGRICOLA (ha)					USO PECUARIO					USO INDUSTRIAL (lps)	USO DOMÉSTICO (Habitante)	CAUDAL ASIGNADO (lps)		
				Cacao – Plátano – Café	Maíz Arroz Tabaco		Pasto de Corte Otros		Potrero – Pasifloras – Cítricos – Frutales – Uva	Piscicultura (ha)		Abrevadero (Cabeza de ganado)				NORMAL	VERANO	
					NORMAL	VERANO	NORMAL	VERANO		NORMAL	VERANO	Vacuno Equino	Porcino					Caprino Avícola
<b>(2R1D) SEGUNDA RAMIFICACIÓN PRIMERA DERECHA - CANAL COMUNERO - Longitud 4390.01 mts</b>																		
<b>(1Sr1I) PRIMERA SUBRAMIFICACIÓN PRIMERA IZQUIERDA</b>																		
7D5D	LOTE 6 "VILLA LUCIA"	MIRIAM RODRIGUEZ DE JOVEN	6,00	0,50	0,50	0,50										1,10	1,10	
8D5D	LOTE 3 "JAIL"	LILIANA JOVEN RODRIGUEZ	5,75	1,0				0,50	0,70	0,70						3,66	3,66	
<b>(2Sr1D) SEGUNDA SUBRAMIFICACIÓN PRIMERA DERECHA</b>																		
9D5D	LOTE 6 "VILLA LUCIA"	MIRIAM RODRIGUEZ DE JOVEN	6,0		0,50	0,50										0,65	0,65	
<b>(3Sr2I) TERCERA SUBRAMIFICACIÓN SEGUNDA IZQUIERDA</b>																		
10D5D	LOTE 3 "JAIL"	LILIANA JOVEN RODRIGUEZ	5,75	1,0				0,50								1,21	1,21	
11D5D	LAS GEMELAS	VICTOR MARIA WALLEES QUINTERO Y ESPERANZA CHAVEZ POLO	2,36	1,0	1,0	1,0										2,21	2,21	
12D5D	LOS LAGOS	JÁIME TAMAYO MARLES	1,60						1,04	1,04						3,65	3,65	
<b>Primera Bifurcación Primera Derecha</b>																		
13D5D	LOTE # 1	JAIME TAMAYO MARLÉS	1,74						1,0	1,0						3,50	3,50	
14D5D	LOTE 1 "LAS PALMAS"	DORIAN PATRICIA POLANCO CORREA	2,02						1,06	1,06						3,72	3,72	
15D5D	LOS LAGOS DOS (2)	JAIME TAMAYO MARLES	1,32						0,40	0,40						1,41	1,41	
16D5D	LOTE 4 "VILLA RAUL"	JAIME TAMAYO MARLES	0,66						0,40	0,40						1,41	1,41	
17D5D	EL CARRIZAL	JAIME TAMAYO MARLES	2,40						2,0	1,56						7,00	5,46	
18D5D	EL SILENCIO	DORIAN PATRICIA POLANCO CORREA	2,16						1,38	1,38						4,85	4,85	
19D5D	EL PEDREGAL	JAIME TAMAYO MARLÉS	3,10						2,00	1,56						7,0	5,46	
20D5D	"EL PEDREGAL" (3/19 PARTES)	SOCIEDAD "AGROPECUARIA RANCHO SANTA BARVARA" S. EN C.	6,78						1,13	1,13	20					3,97	3,97	



## RESOLUCIÓN LICENCIA Y/O PERMISO

**Código:** F-CAM-110

**Versión:** 9

**Fecha:** 5 Jul 18

<b>PROYECTO DE DISTRIBUCIÓN DE CAUDALES DE LA QUEBRADA MAJO</b>																			
CÓDIGO DEL PREDIO	NOMBRE PREDIO	NOMBRE PROPIETARIO	AREA PREDIO (ha)	USO AGRICOLA (ha)					USO PECUARIO					USO INDUSTRIAL (lps)	USO DOMÉSTICO (Habitante)	CAUDAL ASIGNADO (lps)			
				Cacao - Plátano - Café		Maíz Arroz Tabaco		Pasto de Corte Otros		Potrero - Pasifloras - Cítricos - Frutales - Uva	Piscicultura (ha)		Abrevadero (Cabeza de ganado)			NORMAL	VERANO		
				NORMAL	VERANO	NORMAL	VERANO	NORMAL	VERANO		Vacuno Equino	Porcino	Caprino Avícola						
<b>(4Sr2D) CUARTA SUBRAMIFICACIÓN SEGUNDA DERECHA</b>																			
21D5D	LOTE 1 "LA ESTRELLA"	MIRIAM RODRIGUEZ DE JOVEN	8,0	1,0			0,76	0,76		1,0	1,0					5,0	5,0		
<b>(5Sr3I) QUINTA SUBRAMIFICACIÓN TERCERA IZQUIERDA</b>																			
22D5D	LOMITAS	JAIMÉ TAMAYO MARLES Y PABLO ANTONIO TAMAYO POLANCO	6,68				4,50	4,50		0,92	0,92	24	500		1,00	6,82	6,82		
<b>(6Sr3D) SEXTA SUBRAMIFICACIÓN TERCERA DERECHA</b>																			
23D5D	LA LOMA	ARNULFO LOPEZ SIERRA	4,03	1,25												13	1,16	1,16	
<b>(7Sr4I) SÉPTIMA SUBRAMIFICACIÓN CUARTA IZQUIERDA</b>																			
24D5D	"EL PEDREGAL" (1/19 PARTES)	MARIA FERNANDA GOMEZ	2,26						0,50				2	50			0,30	0,30	
<b>(8Sr4D) OCTAVA SUBRAMIFICACIÓN CUARTA DERECHA</b>																			
25D5D	"EL PEDREGAL" (2/19 PARTES)	MARIA FERNANDA GOMEZ	4,53						3,90	0,50	0,50	2					4,10	4,10	
<b>(3R2I) TERCERA RAMIFICACIÓN SEGUNDA IZQUIERDA - CANAL JAGUALITO_2 - Longitud 9293.51 mts</b>																			
<b>(1Sr1I) PRIMERA SUBRAMIFICACIÓN PRIMERA IZQUIERDA</b>																			
<b>Primera Bifurcación Primera Derecha</b>																			
26D5D	EL SALADO	JOSE DE JESUS SALAS CASTRO	38,60		0,50	0,50				4,20	2,10	56		50			15,38	8,03	
<b>Segunda Bifurcación segunda Derecha</b>																			
27D5D	LOTE PRIMER (PARTE 2)	MARIA LIBIA MOTTA SANTOS	23,38		2,08	1,04											2,70	1,35	
<b>Tercera Bifurcación Primera Izquierda</b>																			
28D5D	SAN GERMAN (PARTE 2)	EDGAR MENDEZ CABRERA	25,68		4,16	2,08										10	5,43	2,72	
<b>Cuarta Bifurcación Segunda Izquierda</b>																			



**PROYECTO DE DISTRIBUCIÓN DE CAUDALES DE LA QUEBRADA MAJO**

CÓDIGO DEL PREDIO	NOMBRE PREDIO	NOMBRE PROPIETARIO	AREA PREDIO (ha)	USO AGRICOLA (ha)					USO PECUARIO					USO INDUSTRIAL (lps)	USO DOMÉSTICO (Habitante)	CAUDAL ASIGNADO (lps)		
				Cacao - Plátano - Café	Maíz Arroz Tabaco		Pasto de Corte Otros		Potrero - Pasifloras - Cítricos - Frutales - Uva	Piscicultura (ha)		Abrevadero (Cabeza de ganado)				NORMAL	VERANO	
					NORMAL	VERANO	NORMAL	VERANO		NORMAL	VERANO	Vacuno Equino	Porcino					Caprino Avícola
29D5D	SAN GERMAN (PARTE 2)	EDGAR MENDEZ CABRERA	25,68		4,16	2,08										5,41	2,70	
<b>Primera Subifurcación Primera Derecha</b>																		
30D5D	LOTE PENNSILVANIA N. 2	ALCIDES PUENTES PUENTES	4,0	1,50				0,50	0,01	0,01	9		50		17	1,72	1,72	
31D5D	VILLA AMPARO	VICTOR JAIME CABALLERO BASTIDAS	0,51				0,01	0,01	0,01							0,01	0,01	
32D5D	LOTE DE TERRENO 1 "LA FORTALEZA"	EDGAR YESID SANCHEZ TRUJILLO	0,27				0,20	0,20			3		15		10	0,18	0,18	
33D5D	EL CONUCO	JOSE ANDRES MURCIA CUELLAR Y MARTHA XIMENA MURCIA CUELLAR	0,16				0,07	0,07	0,06							0,09	0,09	
34D5D	MAPUCHES	MARTHA XIMENA MURCIA CUELLAR	0,23					0,20								0,12	0,12	
<b>Segunda Subifurcación Segunda Derecha</b>																		
35D5D	LA VICTORIA	MARIA DEL SOCORRO CUELLAR OSORIO	3,52	1,00												0,91	0,91	
36D5D	LOTE 2 "LAS MARIAS"	ALBERT SALAS VARGAS	3,13		2,21	2,21										2,87	2,87	
<b>Tercera Subifurcación Tercera Derecha</b>																		
37D5D	LOTE 3 "GALICIA"	ALBERT SALAS VARGAS	16,95							10,0	5,0	10				35,01	17,51	
<b>Cuarta Subifurcación Tercera Derecha</b>																		
38D5D	LAS PEÑAS	ALBERT SALAS VARGAS	2,0				1,91	1,91								1,48	1,48	
<b>Quinta Bifurcación Tercera Derecha</b>																		
39D5D	LOTE # 9 EL AMPARO	ANGEL MARIA GUTIERREZ Y AMPARO GALINDEZ	19,24					1,0								0,62	0,62	
<b>Sexta Bifurcación Tercera Izquierda</b>																		
40D5D	LA VICTORIA	MARIA DEL SOCORRO CUELLAR OSORIO	3,52	1,0				0,25	0,02	0,02						1,13	1,13	
<b>Séptima Bifurcación Cuarta Derecha</b>																		



## RESOLUCIÓN LICENCIA Y/O PERMISO

**Código:** F-CAM-110

**Versión:** 9

**Fecha:** 5 Jul 18

### PROYECTO DE DISTRIBUCIÓN DE CAUDALES DE LA QUEBRADA MAJO

CÓDIGO DEL PREDIO	NOMBRE PREDIO	NOMBRE PROPIETARIO	AREA PREDIO (ha)	USO AGRICOLA (ha)					USO PECUARIO					USO INDUSTRIAL (lps)	USO DOMÉSTICO (Habitante)	CAUDAL ASIGNADO (lps)			
				Cacao - Plátano - Café	Maíz Arroz Tabaco		Pasto de Corte Otros		Potrero - Pasifloras - Cítricos - Frutales - Uva	Piscicultura (ha)		Abrevadero (Cabeza de ganado)				NORMAL	VERANO		
					NORMAL	VERANO	NORMAL	VERANO		NORMAL	VERANO	Vacuno Equino	Porcino					Caprino Avícola	
41D5D	MIS DESEOS	HERNANDO GARCIA VELASCO	6,20		0,06	0,06						6					0,08	0,08	
<b>Octava Bifurcación Cuarta Izquierda</b>																			
42D5D	LOTE LOS ANGELES	HECTOR ANGEL POLANCO VIVAS	1,60		1,36	1,36						8					10	1,80	1,80
43D5D	LOTE # 14	HECTOR ANGEL POLANCO VIVAS	1,11		0,94	0,94						8					10	1,25	1,25
44D5D	MIS DESEOS	HERNANDO GARCIA VELASCO	6,20		0,06	0,06						6					10	0,09	0,09
<b>(2Sr2I) SEGUNDA SUBRAMIFICACIÓN SEGUNDA IZQUIERDA</b>																			
45D5D	LOTE PRIMER (PARTE 2)	MARIA LIBIA MOTTA SANTOS	23,38		2,0	1,0												2,60	1,30
<b>(3Sr1D) TERCERA SUBRAMIFICACIÓN PRIMERA DERECHA</b>																			
46D5D	EL SALADO	JOSE DE JESUS SALAS CASTRO	38,60	3,0														2,72	2,72
<b>(4Sr2D) CUARTA SUBRAMIFICACIÓN SEGUNDA DERECHA</b>																			
47D5D	LOTE # 12	REINALDO RIVERA RAMIREZ	0,57					0,48									17	0,32	0,32
<b>(5Sr3D) QUINTA SUBRAMIFICACIÓN TERCERA DERECHA</b>																			
48D5D	LOTE # 9 EL AMPARO	ANGEL MARIA GUTIERREZ Y AMPARO GALINDEZ	19,24					1,0										0,62	0,62
<b>(6Sr4D) SEXTA SUBRAMIFICACIÓN CUARTA DERECHA</b>																			
49D5D	LOTE # 11	REINALDO RIVERA RAMIREZ	2,21					1,46									17	0,91	0,91
<b>(7Sr3I) SÉPTIMA SUBRAMIFICACIÓN TERCERA IZQUIERDA</b>																			
50D5D	LOTE # 10	LIBARDO MUÑOZ Y MARIA ALBENY CUELLAR CHACON	1,24		0,31	0,31												0,40	0,40
<b>(8Sr5D) OCTAVA SUBRAMIFICACIÓN QUINTA DERECHA</b>																			



**PROYECTO DE DISTRIBUCIÓN DE CAUDALES DE LA QUEBRADA MAJO**

CÓDIGO DEL PREDIO	NOMBRE PREDIO	NOMBRE PROPIETARIO	AREA PREDIO (ha)	USO AGRICOLA (ha)					USO PECUARIO					USO INDUSTRIAL (lps)	USO DOMÉSTICO (Habitante)	CAUDAL ASIGNADO (lps)		
				Cacao - Plátano - Café	Maíz Arroz Tabaco		Pasto de Corte Otros		Potrero - Pasifloras - Cítricos - Frutales - Uva	Piscicultura (ha)		Abrevadero (Cabeza de ganado)				NORMAL	VERANO	
					NORMAL	VERANO	NORMAL	VERANO		NORMAL	VERANO	Vacuno Equino	Porcino					Caprino Avícola
51D5D	LOTE # 9 EL AMPARO	ANGEL MARIA GUTIERREZ Y AMPARO GALINDEZ	19,24						1,0			20					0,64	0,64
<b>(4R2D) CUARTA RAMIFICACIÓN SEGUNDA DERECHA - CANAL PRIMAVERA - Longitud 1470.96 mts</b>																		
52D5D	LOTE EL JUBILEO	VICTOR HERNAN STERLING BERMEO Y HERMINDA CALDERON	2,0	1,44													1,30	1,30
<b>(5R3D) QUINTA RAMIFICACIÓN TERCERA DERECHA - "VARGAS" (en proyecto) - Longitud 261.75 mts</b>																		
53D5D	LOTE DE TERRENO	ALISSON VARGAS BOLIVAR	2,50						2,0							10	1,20	1,20
<b>(6R4D) SEXTA RAMIFICACIÓN CUARTA DERECHA - "CAMALEYA" (en proyecto) - Longitud 436.41 mts</b>																		
54D5D	CAMALEYA	LEIDY YANETH QUITIAN ARRIGUI	2,83						2,0								1,29	1,29
55D5D	PRIMAVERA	JUAN CAMILO PINEDA SUAREZ	114,0		6,00	4,20											7,80	5,46
<b>TOTAL CUARTA SUBDERIVACIÓN TERCERA DERECHA - Q. JAGUALITO</b>				<b>13,69</b>	<b>30,84</b>	<b>22,04</b>	<b>7,45</b>	<b>7,45</b>	<b>15,36</b>	<b>27,77</b>	<b>19,79</b>	<b>197</b>	<b>512</b>	<b>165</b>	<b>1,00</b>	<b>107</b>	<b>165,30</b>	<b>125,93</b>
<b>TOTAL DÉCIMA SEGUNDA DERIVACIÓN QUINTA DERECHA - LOS DINDES</b>				<b>14,33</b>	<b>33,34</b>	<b>24,54</b>	<b>8,98</b>	<b>8,98</b>	<b>16,38</b>	<b>27,77</b>	<b>19,79</b>	<b>271</b>	<b>514</b>	<b>1275</b>	<b>1,00</b>	<b>127</b>	<b>171,09</b>	<b>131,72</b>
<b>(13D6D) DÉCIMA TERCERA DERIVACIÓN SEXTA DERECHA - CANAL EL MOLINO - Longitud 38079.06 Mts</b>																		
1D6D	LA CRESTA	ISMAEL ZUÑIGA QUINTERO	0,40	0,34													0,31	0,31
2D6D	"GRANJA LA MANUELA" (PARTE 2)	MANUEL AGUSTIN PALOMINO ROJAS	9,60		0,25	0,25	3,50	3,50									3,04	3,04
3D6D	LAS PEÑAS	ISMAEL ZUÑIGA QUINTERO	0,85	0,72													0,65	0,65
<b>(15d1I) PRIMERA SUBDERIVACIÓN PRIMERA IZQUIERDA</b>																		
4D6D	"GRANJA LA MANUELA" (PARTE 2)	MANUEL AGUSTIN PALOMINO ROJAS	9,60		0,25	0,25	3,50	3,50									3,04	3,04
5D6D	BRISAS DE MAJO	YEBRAIL BAEZ Y MARINELA CALDERON TRUJILLO	2,70	0,75	0,50	0,50											1,33	1,33



## RESOLUCIÓN LICENCIA Y/O PERMISO

**Código:** F-CAM-110

**Versión:** 9

**Fecha:** 5 Jul 18

### PROYECTO DE DISTRIBUCIÓN DE CAUDALES DE LA QUEBRADA MAJO

CÓDIGO DEL PREDIO	NOMBRE PREDIO	NOMBRE PROPIETARIO	AREA PREDIO (ha)	USO AGRICOLA (ha)					USO PECUARIO					USO INDUSTRIAL (Ips)	USO DOMÉSTICO (Habitante)	CAUDAL ASIGNADO (Ips)		
				Cacao – Plátano – Café	Maíz Arroz Tabaco		Pasto de Corte Otros		Potrero – Pasifloras – Cítricos – Frutales – Uva	Piscicultura (ha)		Abrevadero (Cabeza de ganado)				NORMAL	VERANO	
					NORMAL	VERANO	NORMAL	VERANO		NORMAL	VERANO	Vacuno Equino	Porcino					Caprino Avícola
6D6D	EL HUECO DE LOS DINDES	ALFONSO MENDEZ SIERRA Y BERTILDA ORDOÑEZ DE TRUJILLO	2,76		0,75	0,75										0,98	0,98	
<b>(2Sd1D) SEGUNDA SUBDERIVACIÓN PRIMERA DERECHA</b>																		
7D6D	VILLA ALEJANDRA	ORLANDO ROCHA Y CLARA ROSA CARDOZO CARVAJAL	3,05	2,10								2				10	1,91	1,91
<b>(3Sd2D) TERCERA SUBDERIVACIÓN SEGUNDA DERECHA</b>																		
8D6D	VILLA ALEJANDRA	ORLANDO ROCHA Y CLARA ROSA CARDOZO CARVAJAL	3,05					0,50									0,30	0,30
9D6D	EL RINCON	RAMIRO FALLA Y VICTORIA PERDOMO BONILLA	1,96	1,67													1,51	1,51
10D6D	LA VERONICA	VERONICA WALLEs QUINTERO	1,58	0,50													0,45	0,45
11D6D	LA DAYANA	JOSE SALVADOR FUENTES BASTO Y GLORIA BUSTAMANTE LEON	1,47	0,63													0,57	0,57
12D6D	EL PLATANAL	YEBRAIL BAEZ Y MARINELA CALDERON TRUJILLO	0,75	0,64													0,58	0,58
13D6D	LA CAROLINA	MARIA RUTH SUAREZ CABRERA	1,82		0,54	0,54				1,0	1,0			20			4,04	4,04
14D6D	LA PARRITA	JAIRO FERNANDEZ CALDERON Y YINETT PERDOMO SILVA	1,44					1,25				5	4	72			0,76	0,76
15D6D	LA ESMERALDA	OSCAR DANIEL TOLE CLAVIJO, EVA MARCELA TOLE CLAVIJO Y JAVIER MILCIADES TOLE CLAVIJO	1,19		1,01	1,01											1,31	1,31
16D6D	LA ESPERANZA	VICTOR MARIA WALLEs QUINTERO Y	1,0		0,68	0,68											0,88	0,88



**PROYECTO DE DISTRIBUCIÓN DE CAUDALES DE LA QUEBRADA MAJO**

CÓDIGO DEL PREDIO	NOMBRE PREDIO	NOMBRE PROPIETARIO	AREA PREDIO (ha)	USO AGRICOLA (ha)					USO PECUARIO					USO INDUSTRIAL (lps)	USO DOMÉSTICO (Habitante)	CAUDAL ASIGNADO (lps)		
				Cacao - Plátano - Café	Maíz Arroz Tabaco		Pasto de Corte Otros		Potrero - Pasifloras - Cítricos - Frutales - Uva	Piscicultura (ha)		Abrevadero (Cabeza de ganado)				NORMAL	VERANO	
					NORMAL	VERANO	NORMAL	VERANO		NORMAL	VERANO	Vacuno Equino	Porcino					Caprino Avícola
		ESPERANZA CHAVEZ POLO																
17D6D	LA HUECADA	HECTOR MANUEL ANAYA RUIZ	1,50	1,28												1,16	1,16	
<b>(4Sd2I) CUARTA SUBDERIVACIÓN SEGUNDA IZQUIERDA</b>																		
18D6D	BRISAS DE MAJO	YEBRAIL BAEZ Y MARINELA CALDERON TRUJILLO	2,70	0,75													0,68	0,68
19D6D	EL HUECO DE LOS DINDES	ALFONSO MENDEZ SIERRA Y BERTILDA ORDOÑEZ DE TRUJILLO	2,76		0,75	0,75											0,98	0,98
20D6D	EL CEDRO	MARIA PAULA LUNA CHAVARRO, MARIA ALEJANDRA LUNA CHAVARRO, JORGE LUNA SALGUERO, JORGE ANDRES LUNA CHAVARRO Y FERNANDO RAMIREZ CUEVAS	5,99		1,75	1,75											2,28	2,28
<b>(1R1I) PRIMERA RAMIFICACIÓN PRIMERA IZQUIERDA</b>																		
21D6D	PEÑALOSA	JOSE MANUEL DUSSAN CARDOZO, JORGE LUNA SALGUERO Y FERNANDO RAMIREZ CUEVAS	4,16				0,60	0,60		0,97	0,70						3,87	2,92
22D6D	LA CATANIA	SOCIEDAD INVERSIONES RAMIREZ OLIVEROS S. EN C.	7,06							5,00	2,50	10					17,51	8,76
23D6D	LOTE LA MELISSA	NESTOR SAMUEL CUELLAR AVILA	1,35							0,93	0,93					10	3,26	3,26
24D6D	LOTE NUMERO CINCO -A- "LA PRADERA"	RAFAEL ANTONIO CADENA QUINTERO	1,50	0,50					0,50								0,77	0,77
25D6D	LOTE NUMERO 5 "LA PROVINCIA"	RAFAEL ANTONIO CADENA QUINTERO	1,16						0,40							10	0,25	0,25
26D6D	EL GUADUAL	CESAR AUGUSTO ORREGO VALENCIA Y AIDA LUZ ORREGO VALENCIA	0,75	0,64								6				10	0,60	0,60



## RESOLUCIÓN LICENCIA Y/O PERMISO

**Código:** F-CAM-110

**Versión:** 9

**Fecha:** 5 Jul 18

### PROYECTO DE DISTRIBUCIÓN DE CAUDALES DE LA QUEBRADA MAJO

CÓDIGO DEL PREDIO	NOMBRE PREDIO	NOMBRE PROPIETARIO	AREA PREDIO (ha)	USO AGRICOLA (ha)					USO PECUARIO					USO INDUSTRIAL (lps)	USO DOMÉSTICO (Habitante)	CAUDAL ASIGNADO (lps)		
				Cacao – Plátano - Café	Maíz Arroz Tabaco		Pasto de Corte Otros		Potrero – Pasifloras – Cítricos – Frutales – Uva	Piscicultura (ha)		Abrevadero (Cabeza de ganado)				NORMAL	VERANO	
					NORMAL	VERANO	NORMAL	VERANO		NORMAL	VERANO	Vacuno Equino	Porcino					Caprino Avícola
27D6D	LOTE VILLA EMMA	JOSE ANTONIO GOMEZ HERMIDA	54,64		4,20	2,10										5,46	2,73	
<b>(1Sr1D) PRIMERA SUBRAMIFICACIÓN PRIMERA DERECHA</b>																		
28D6D	TRES ESQUINAS	GILMA CHAVEZ DE SUAREZ Y MERCEDES SUAREZ CHAVEZ	0,16					0,10								0,06	0,06	
29D6D	TRES ESQUINAS	AGUSTIN SUAREZ POLANIA	0,72					0,25								0,15	0,15	
30D6D	VILLA MERCEDES	JESUS POLO POLANIA	1,84	1,0				0,25	0,04	0,04					11	1,22	1,22	
<b>(2Sr1I) SEGUNDA SUBRAMIFICACIÓN PRIMERA IZQUIERDA</b>																		
31D6D	LA PORTADA	CARLINA ZUÑIGA QUINTERO	0,33	0,25												0,23	0,23	
32D6D	VILLA ESPERANZA	ELCIRA ZUÑIGA DE QUIZA	0,33	0,25												0,23	0,23	
33D6D	VILLA MORENA	JAQUELINE CASTILLO PARRA	0,66					0,30								0,18	0,18	
34D6D	VILLA NURY	HERNAN DARIO BORRERO RIVERA	2,21	0,75				1,22								1,41	1,41	
<b>(2R1D) SEGUNDA RAMIFICACIÓN PRIMERA DERECHA</b>																		
<b>(1Sr1D) PRIMERA SUBRAMIFICACIÓN PRIMERA DERECHA</b>																		
35D6D	PEÑALOSA	JOSE MANUEL DUSSAN CARDOZO, JORGE LUNA SALGUERO Y FERNANDO RAMIREZ CUEVAS	4,16						1,10	0,58						3,84	2,03	
36D6D	LOTE DE TERRENO #CUATRO ANDRES CAMILO	GERARDO TRUJILLO VASQUEZ	1,23		1,0	1,0									10	1,30	1,30	
37D6D	LOTE TERRENO RURAL # SILVANIA	ISMAEL TRUJILLO VASQUEZ	1,23					1,0							10	0,65	0,65	
38D6D	LOTE DE TERRENO #2 SAN CARLOS	RUBIELA TRUJILLO VASQUEZ	1,23				1,0	1,0							10	0,84	0,84	
39D6D	VILLA DIANA	BELARMINO SUAREZ MENDEZ	2,67		2,27	2,27										2,95	2,95	



**PROYECTO DE DISTRIBUCIÓN DE CAUDALES DE LA QUEBRADA MAJO**

CÓDIGO DEL PREDIO	NOMBRE PREDIO	NOMBRE PROPIETARIO	AREA PREDIO (ha)	USO AGRICOLA (ha)					USO PECUARIO					USO INDUSTRIAL (lps)	USO DOMÉSTICO (Habitante)	CAUDAL ASIGNADO (lps)		
				Cacao – Plátano - Café	Maíz Arroz Tabaco		Pasto de Corte Otros		Potrero – Pasifloras – Cítricos – Frutales – Uva	Piscicultura (ha)		Abrevadero (Cabeza de ganado)				NORMAL	VERANO	
					NORMAL	VERANO	NORMAL	VERANO		NORMAL	VERANO	Vacuno Equino	Porcino					Caprino Avícola
40D6D	LOTE NUMERO DOS "LA ESPERANZA"	CESAR AUGUSTO ORREGO VALENCIA Y AIDA LUZ ORREGO VALENCIA	2,66	1,0	1,0	1,0			0,04	0,04	12		24		10	2,37	2,37	
<b>(2Sr1I) SEGUNDA SUBRAMIFICACIÓN PRIMERA IZQUIERDA</b>																		
41D6D	EL CEDRO	MARIA PAULA LUNA CHAVARRO, MARIA ALEJANDRA LUNA CHAVARRO, JORGE LUNA SALGUERO, JORGE ANDRES LUNA CHAVARRO Y FERNANDO RAMIREZ CUEVAS	5,99		1,75	1,75			1,50	1,50						7,53	7,53	
42D6D	PEÑALOSA	JOSE MANUEL DUSSAN CARDOZO, JORGE LUNA SALGUERO Y FERNANDO RAMIREZ CUEVAS	4,16				0,58	0,58	0,28	0,28						1,45	1,45	
43D6D	LA GRANJA	MARIA ESPERANZA OVIEDO RAMIREZ	0,75				0,64	0,64								0,53	0,53	
<b>(5Sd3I) QUINTA SUBDERIVACIÓN TERCERA IZQUIERDA</b>																		
44D6D	EL TRIANGULO	YENNIT BORRERO CASTILLO Y CRISANTO SIERRA GARZA	1,17		0,75	0,75							20			0,98	0,98	
45D6D	EL TACHUELO	YENNIT BORRERO CASTILLO Y CRISANTO SIERRA GARZA	1,09		0,75	0,75							20			0,98	0,98	
46D6D	LA ORQUIDEA	ALVARO CHAVEZ OVIEDO Y NATALIA ANDREA CHAVEZ OVIEDO	1,01		0,86	0,86										1,12	1,12	
47D6D	SAN RAFAEL	PEDRO ALVAREZ QUINTERO Y ELSA QUINTERO TRUJILLO	0,9996					0,85								0,51	0,51	
<b>(6Sd4I) SEXTA SUBDERIVACIÓN CUARTA IZQUIERDA</b>																		
48D6D	LA VERONICA	VERONICA WALLS QUINTERO	1,58	0,50												0,45	0,45	
<b>(7Sd3D) SÉPTIMA SUBDERIVACIÓN TERCERA DERECHA</b>																		



## RESOLUCIÓN LICENCIA Y/O PERMISO

**Código:** F-CAM-110

**Versión:** 9

**Fecha:** 5 Jul 18

### PROYECTO DE DISTRIBUCIÓN DE CAUDALES DE LA QUEBRADA MAJO

CÓDIGO DEL PREDIO	NOMBRE PREDIO	NOMBRE PROPIETARIO	AREA PREDIO (ha)	USO AGRICOLA (ha)					USO PECUARIO					USO INDUSTRIAL (lps)	USO DOMÉSTICO (Habitante)	CAUDAL ASIGNADO (lps)		
				Cacao – Plátano - Café	Maíz Arroz Tabaco		Pasto de Corte Otros		Potrero – Pasifloras – Cítricos – Frutales – Uva	Piscicultura (ha)		Abrevadero (Cabeza de ganado)				NORMAL	VERANO	
					NORMAL	VERANO	NORMAL	VERANO		NORMAL	VERANO	Vacuno Equino	Porcino					Caprino Avícola
49D6D	LOTE DE TERRENO 1	LAURA MARJA ALVAREZ DE RAMIREZ	0,50	0,43											10	0,40	0,40	
<b>(85d5I) OCTAVA SUBDERIVACIÓN QUINTA IZQUIERDA</b>																		
50D6D	EL CEDRAL	JUAN ANGARITA FLOREZ Y NANCY JIMENA ORTIZ	0,95		0,40	0,40								5	10	0,53	0,53	
<b>(95d6I) NOVENA SUBDERIVACIÓN SEXTA IZQUIERDA</b>																		
51D6D	EL CEDRO	JOSE MANUEL DUSSAN CARDOZO Y VERONICA QUINTERO WALLE	0,90				0,77	0,77								0,60	0,60	
<b>(105d7I) DÉCIMA SUBDERIVACIÓN SÉPTIMA IZQUIERDA</b>																		
52D6D	LA DAYANA	JOSE SALVADOR FUENTES BASTO Y GLORIA BUSTAMANTE LEON	1,47	0,62												0,56	0,56	
53D6D	EL CEDRAL	JUAN ANGARITA FLOREZ Y NANCY JIMENA ORTIZ	0,95		0,40	0,40							5			0,52	0,52	
54D6D	EL RECUERDO	JUAN ANGARITA FLOREZ Y NANCY JIMENA ORTIZ	1,09		0,92	0,92							10			1,20	1,20	
55D6D	LOS GUADUALES	JOSE MANUEL DUSSAN CARDOZO	2,13				1,81	1,81								1,41	1,41	
56D6D	LA VICTORIA	RAMIRO FALLA Y VICTORIA PERDOMO BONILLA	0,91	0,77												0,70	0,70	
57D6D	VILLA NUEVA	PEDRO ALVAREZ QUINTERO Y ELSA QUINTERO TRUJILLO	1,14						0,48							0,29	0,29	
58D6D	LOTE DE TERRENO # 1 LA CEIBA	MARIA EDILMA TRUJILLO DE MARTINEZ	1,23						0,50							0,32	0,32	
<b>(115d4D) DÉCIMA PRIMERA SUBDERIVACIÓN CUARTA DERECHA</b>																		
59D6D	SAN ISIDRO	JORGE LUIS, TULIO HERNAN, MARTHA LUCIA Y GLORIA ESPERANZA SILVA ROJAS	28,0	2,0			0,55	0,55					2		12	2,25	2,25	



**PROYECTO DE DISTRIBUCIÓN DE CAUDALES DE LA QUEBRADA MAJO**

CÓDIGO DEL PREDIO	NOMBRE PREDIO	NOMBRE PROPIETARIO	AREA PREDIO (ha)	USO AGRICOLA (ha)					USO PECUARIO					USO INDUSTRIAL (lps)	USO DOMÉSTICO (Habitante)	CAUDAL ASIGNADO (lps)		
				Cacao - Plátano - Café	Maíz Arroz Tabaco		Pasto de Corte Otros		Potrero - Pasifloras - Cítricos - Frutales - Uva	Piscicultura (ha)		Abrevadero (Cabeza de ganado)				NORMAL	VERANO	
					NORMAL	VERANO	NORMAL	VERANO		NORMAL	VERANO	Vacuno Equino	Porcino					Caprino Avícola
60D6D	LOTE 3 "LA ESPERANZA"	JARRINSON EDUARDO MANA NARVAEZ	0,70		0,60	0,60										0,78	0,78	
61D6D	LOTE 3 "EL CAIMO"	HUMBERTO ROJAS VIEDA	0,80	0,68												0,62	0,62	
62D6D	LOTE 1 "EL SOL"	YERALDIN SUAREZ BURGOS Y SOFIA SUAREZ BURGOS	1,50	1,28												1,16	1,16	
<b>(12Sd8I) DÉCIMA SEGUNDA SUBDERIVACIÓN OCTAVA IZQUIERDA</b>																		
63D6D	LAS VEGAS	GERARDO TRUJILLO Y MARIA ILDA LOSADA FERRO	2,52	1,07						0,003	0,003					0,98	0,98	
<b>(13Sd9I) DÉCIMA TERCERA SUBDERIVACIÓN NOVENA IZQUIERDA</b>																		
64D6D	LAS VEGAS	GERARDO TRUJILLO Y MARIA ILDA LOSADA FERRO	2,52	1,07												0,97	0,97	
<b>(14Sd5D) DÉCIMA CUARTA SUBDERIVACIÓN QUINTA DERECHA</b>																		
<b>(1R1I PRIMERA RAMIFICACIÓN PRIMERA IZQUIERDA</b>																		
65D6D	LAS MERCEDITAS	ADOLFO VIDALES ALDANA	1,15	0,50												0,45	0,45	
<b>(2R2I) SEGUNDA RAMIFICACIÓN SEGUNDA IZQUIERDA</b>																		
66D6D	SAN ISIDRO	JORGE LUIS, TULIO HERNAN, MARTHA LUCIA Y GLORIA ESPERANZA SILVA ROJAS	28,0	2,0			0,40	0,40				2		14		2,12	2,12	
67D6D	LOTE # 8 LA ESPERANZA	REINALDO RIVERA RAMIREZ	22,30						2,50						17	1,54	1,54	
<b>(3R1D) TERCERA RAMIFICACIÓN PRIMERA DERECHA</b>																		
68D6D	LAS MERCEDITAS	ADOLFO VIDALES ALDANA	1,15	0,47												0,43	0,43	
<b>(4R3I) CUARTA RAMIFICACIÓN TERCERA IZQUIERDA</b>																		
69D6D	EL FRENTE	HECTOR MANUEL ANAYA RUIZ	1,06		0,90	0,90										1,17	1,17	
<b>(5R4I) QUINTA RAMIFICACIÓN CUARTA IZQUIERDA</b>																		



## RESOLUCIÓN LICENCIA Y/O PERMISO

**Código:** F-CAM-110

**Versión:** 9

**Fecha:** 5 Jul 18

### PROYECTO DE DISTRIBUCIÓN DE CAUDALES DE LA QUEBRADA MAJO

CÓDIGO DEL PREDIO	NOMBRE PREDIO	NOMBRE PROPIETARIO	AREA PREDIO (ha)	USO AGRICOLA (ha)					USO PECUARIO					USO INDUSTRIAL (lps)	USO DOMÉSTICO (Habitante)	CAUDAL ASIGNADO (lps)		
				Cacao - Plátano - Café	Maíz Arroz Tabaco		Pasto de Corte Otros		Potrero - Pasifloras - Cítricos - Frutales - Uva	Piscicultura (ha)		Abrevadero (Cabeza de ganado)				NORMAL	VERANO	
					NORMAL	VERANO	NORMAL	VERANO		NORMAL	VERANO	Vacuno Equino	Porcino					Caprino Avícola
70D6D	SAN ISIDRO	JORGE LUIS, TULIO HERNAN, MARTHA LUCIA Y GLORIA ESPERANZA SILVA ROJAS	28,0		2,20	1,40										2,86	1,82	
<b>(6R2D) SEXTA RAMIFICACIÓN SEXTA DERECHA</b>																		
71D6D	SAN ISIDRO	JORGE LUIS, TULIO HERNAN, MARTHA LUCIA Y GLORIA ESPERANZA SILVA ROJAS	28,0	2,0			0,55	0,55		1,25	0,63	4		12		6,63	4,44	
<b>(7R5I) SÉPTIMA RAMIFICACIÓN QUINTA IZQUIERDA</b>																		
72D6D	SAN ISIDRO	JORGE LUIS, TULIO HERNAN, MARTHA LUCIA Y GLORIA ESPERANZA SILVA ROJAS	28,0		2,30	1,40				1,25	0,63					7,37	4,01	
<b>(8R3D) OCTAVA RAMIFICACIÓN TERCERA DERECHA</b>																		
73D6D	SAN ISIDRO	JORGE LUIS, TULIO HERNAN, MARTHA LUCIA Y GLORIA ESPERANZA SILVA ROJAS	28,0	2,0			0,55	0,55		1,25	0,63	2		12		6,63	4,44	
<b>(15Sd6D) DÉCIMA QUINTA SUBDERIVACIÓN SEXTA DERECHA</b>																		
74D6D	VILLA LEO	PEDRO ALVAREZ QUINTERO Y ELSA QUINTERO TRUJILLO	1,14						0,97							0,58	0,58	
<b>(16Sd10I) DÉCIMA SEXTA SUBDERIVACIÓN DÉCIMA IZQUIERDA</b>																		
75D6D	VILLA NUEVA	PEDRO ALVAREZ QUINTERO Y ELSA QUINTERO TRUJILLO	1,14					0,49								0,29	0,29	
76D6D	MANGA DE LA CASA DE LA FINCA "SAN JOSE"	NELLY ALVAREZ HERNANDEZ	0,85	0,72									3		10	0,66	0,66	
<b>(17Sd11I) DÉCIMA SÉPTIMA SUBDERIVACIÓN DÉCIMA PRIMERA IZQUIERDA</b>																		



**PROYECTO DE DISTRIBUCIÓN DE CAUDALES DE LA QUEBRADA MAJO**

CÓDIGO DEL PREDIO	NOMBRE PREDIO	NOMBRE PROPIETARIO	AREA PREDIO (ha)	USO AGRICOLA (ha)					USO PECUARIO					USO INDUSTRIAL (lps)	USO DOMÉSTICO (Habitante)	CAUDAL ASIGNADO (lps)		
				Cacao – Plátano - Café	Maíz Arroz Tabaco		Pasto de Corte Otros		Potrero – Pasifloras – Cítricos – Frutales – Uva	Piscicultura (ha)		Abrevadero (Cabeza de ganado)				NORMAL	VERANO	
					NORMAL	VERANO	NORMAL	VERANO		NORMAL	VERANO	Vacuno Equino	Porcino					Caprino Avícola
77D6D	LOTE DE TERRENO # 1 LA CEIBA	MARIA EDILMA TRUJILLO DE MARTINEZ	1,23						0,50							10	0,34	0,34
78D6D	LOTE DE TERRENO	FELIX EDUARDO MARTINEZ TRUJILLO	1,0							0,85	0,85					10	3,00	3,00
79D6D	LOTE DE TERRENO	DIEGO MAURICIO MARTINEZ TRUJILLO	1,0						0,85							10	0,52	0,52
80D6D	LOTE VILLA EMMA	JOSE ANTONIO GOMEZ HERMIDA	54,64		4,20	2,10				0,15	0,15						5,98	3,25
<b>(1R1D) PRIMERA RAMIFICACIÓN PRIMERA DERECHA</b>																		
81D6D	LOTE VILLA EMMA	JOSE ANTONIO GOMEZ HERMIDA	54,64		4,20	2,10				0,05	0,05						5,63	2,90
<b>(1Sr1I) PRIMERA SUBRAMIFICACIÓN PRIMERA IZQUIERDA</b>																		
82D6D	LOTE DE TERRENO # 1 (UNO)	MARIA RUTH SUAREZ DE CABRERA	0,31		0,27	0,27											0,35	0,35
83D6D	LOTE DE TERRENO #DOS (2)	TIENDA FERRETERA DEL HUILA S.A.S.	0,31		0,27	0,27										10	0,36	0,36
<b>(2R2D) SEGUNDA RAMIFICACIÓN SEGUNDA DERECHA</b>																		
84D6D	LOTE VILLA EMMA	JÓSE ANTONIO GOMEZ HERMIDA	54,64		4,20	2,10						60				10	5,51	2,78
<b>(3R3D) TERCERA RAMIFICACIÓN TERCERA DERECHA</b>																		
85D6D	LA ESPERANZA	REINERIO SALAZAR MOLINA	0,22	0,01					0,001							10	0,02	0,02
<b>(18Sd7D) DÉCIMA OCTAVA SUBDERIVACIÓN SÉPTIMA DERECHA</b>																		
86D6D	LA VISITA	SANDRA PIEDAD SERRATO CARDOZO Y WILLIAM NIÑO	3,12		1,33	1,33											1,73	1,73
87D6D	SAN ISIDRO	JORGE LUIS, TULIO HERNAN, MARTHA LUCIA Y GLORIA ESPERANZA SILVA ROJAS	28,0		2,30	1,40				1,25	0,63						7,37	4,01
<b>(19Sd12I) DÉCIMA NOVENA SUBDERIVACIÓN DÉCIMA SEGUNDA IZQUIERDA</b>																		
88D6D	LOTE DE TERRENO	ANDEYER PINTO CALDERON	0,20							0,11	0,11						0,40	0,40
<b>(20Sd8D) VIGÉSIMA SUBDERIVACIÓN OCTAVA DERECHA</b>																		



## RESOLUCIÓN LICENCIA Y/O PERMISO

**Código:** F-CAM-110

**Versión:** 9

**Fecha:** 5 Jul 18

### PROYECTO DE DISTRIBUCIÓN DE CAUDALES DE LA QUEBRADA MAJO

CÓDIGO DEL PREDIO	NOMBRE PREDIO	NOMBRE PROPIETARIO	AREA PREDIO (ha)	USO AGRICOLA (ha)					USO PECUARIO					USO INDUSTRIAL (Ips)	USO DOMÉSTICO (Habitante)	CAUDAL ASIGNADO (Ips)		
				Cacao - Plátano - Café	Maíz Arroz Tabaco		Pasto de Corte Otros		Potrero - Pasifloras - Cítricos - Frutales - Uva	Piscicultura (ha)		Abrevadero (Cabeza de ganado)				NORMAL	VERANO	
					NORMAL	VERANO	NORMAL	VERANO		NORMAL	VERANO	Vacuno Equino	Porcino					Caprino Avícola
89D6D	LA VISITA	SANDRA PIEDAD SERRATO CARDOZO Y WILLIAM NIÑO	3,12		1,32	1,32											1,72	1,72
90D6D	LOTE PRIMER (PARTE 1)	MARIA LIBIA MOTTA SANTOS	23,38		5,79	2,90									10		7,55	3,27
<b>(21Sd13I) VIGÉSIMA PRIMERA SUBDERIVACIÓN DÉCIMA TERCERA IZQUIERDA</b>																		
91D6D	LOTE DE TERRENO #2 "LA ESPERANZA"	MERY CALDERON CALDERON	0,19		0,06	0,06	0,002	0,002	0,10					24	10		0,16	0,16
<b>(22Sd49D) VIGÉSIMA SEGUNDA SUBDERIVACIÓN NOVENA DERECHA</b>																		
92D6D	LOTE PRIMER (PARTE 1)	MARIA LIBIA MOTTA SANTOS	23,38		5,0	2,50											6,50	3,25
93D6D	SAN GERMAN (PARTE 1)	EDGAR MENDEZ CABRERA	25,68		5,02	2,51											6,53	3,26
<b>(23Sd10D) VIGÉSIMA TERCERA SUBDERIVACIÓN DÉCIMA DERECHA</b>																		
94D6D	LOTE PRIMER (PARTE 1)	MARIA LIBIA MOTTA SANTOS	23,38		5,0	2,50											6,50	3,76
<b>(24Sd11D) VIGÉSIMA CUARTA SUBDERIVACIÓN DÉCIMA PRIMERA DERECHA</b>																		
95D6D	VILLA SOLITA	JOSE ANTONIO GOMEZ HERMIDA	20,0		17,0	8,50								10			22,12	11,07
<b>(25Sd14I) VIGÉSIMA QUINTA SUBDERIVACIÓN DÉCIMA CUARTA IZQUIERDA</b>																		
96D6D	LOTE VILLA EMMA	JOSE ANTONIO GOMEZ HERMIDA	54,64		4,20	2,10											5,46	2,73
<b>(26Sd12D) VIGÉSIMA SEXTA SUBDERIVACIÓN DÉCIMA SEGUNDA DERECHA</b>																		
<b>(1R1D) PRIMERA RAMIFICACIÓN PRIMERA DERECHA</b>																		
97D6D	LA FLORIDA	ESTHER FAJARDO DE BERMEO	0,32						0,27								0,16	0,16
<b>(2R1I) SEGUNDA RAMIFICACIÓN PRIMERA IZQUIERDA</b>																		
98D6D	LOTE DE TERRENO	BERARDO RIVERA CHAUX	0,78	0,66													0,60	0,60



**PROYECTO DE DISTRIBUCIÓN DE CAUDALES DE LA QUEBRADA MAJO**

CÓDIGO DEL PREDIO	NOMBRE PREDIO	NOMBRE PROPIETARIO	AREA PREDIO (ha)	USO AGRICOLA (ha)					USO PECUARIO					USO INDUSTRIAL (Ips)	USO DOMÉSTICO (Habitante)	CAUDAL ASIGNADO (Ips)		
				Cacao – Plátano - Café	Maíz Arroz Tabaco		Pasto de Corte Otros		Potrero – Pasifloras – Cítricos – Frutales – Uva	Piscicultura (ha)		Abrevadero (Cabeza de ganado)				NORMAL	VERANO	
					NORMAL	VERANO	NORMAL	VERANO		NORMAL	VERANO	Vacuno Equino	Porcino					Caprino Avícola
99D6D	LOTE Y CASA	AMPARO GUTIERREZ	0,044		0,02	0,02	0,02	0,02								0,04	0,04	
<b>(27Sd13D) VIGÉSIMA SÉPTIMA SUBDERIVACIÓN DÉCIMA TERCERA DERECHA</b>																		
100D6D	FINCA LA GRANJA	ARMUNDO TRIANA CHAVEZ	0,90	0,39					0,38							0,58	0,58	
<b>(28Sd15I) VIGÉSIMA OCTAVA SUBDERIVACIÓN DÉCIMA QUINTA IZQUIERDA</b>																		
101D6D	LOTE TRES (3)	SOCIEDAD PROYECTOS Y CONSTRUCCIONES E.U. P & C EMPRESA UNIPERSONAL	4,62		1,31	1,31										1,70	1,70	
102D6D	LOTE DOS (2)	SOCIEDAD PROYECTOS Y CONSTRUCCIONES E.U. P & C EMPRESA UNIPERSONAL	3,49		2,97	2,97										3,86	3,86	
<b>(29Sd16I) VIGÉSIMA NOVENA SUBDERIVACIÓN DÉCIMA SEXTA IZQUIERDA</b>																		
103D6D	LOTE TRES (3)	SOCIEDAD PROYECTOS Y CONSTRUCCIONES E.U. P & C EMPRESA UNIPERSONAL	4,62		1,31	1,31										1,70	1,70	
104D6D	LOTE EL PEÑON 1	FRANCIA DAISY OSORIO DE ALARCON	12,0		10,0	5,0										13,00	6,50	
<b>(1R1D) PRIMERA RAMIFICACIÓN PRIMERA DERECHA</b>																		
105D6D	CASA LOTE LA ABUELA	JOSE ALBEIRO GUZMAN Y ALBENIS POLO VANEGAS	0,26		0,22	0,22										0,29	0,29	
106D6D	LABRANZA DE CACAOTAL	FANNY BARAHONA POLO	0,61	0,52												0,47	0,47	
<b>(2R2D) SEGUNDA RAMIFICACIÓN SEGUNDA DERECHA</b>																		
107D6D	EL REFUGIO	REINALDO POLO VANEGAS	0,8283	0,25					0,25						10	0,38	0,38	
<b>(3R3D) TERCERA RAMIFICACIÓN TERCERA DERECHA</b>																		
108D6D	LOTE DE TERRENO NUMERO 1	ARTURO PERDOMO	1,0	0,85												0,77	0,77	
<b>(4R4D) CUARTA RAMIFICACIÓN CUARTA DERECHA</b>																		



## RESOLUCIÓN LICENCIA Y/O PERMISO

**Código:** F-CAM-110

**Versión:** 9

**Fecha:** 5 Jul 18

### PROYECTO DE DISTRIBUCIÓN DE CAUDALES DE LA QUEBRADA MAJO

CÓDIGO DEL PREDIO	NOMBRE PREDIO	NOMBRE PROPIETARIO	AREA PREDIO (ha)	USO AGRICOLA (ha)					USO PECUARIO					USO INDUSTRIAL (lps)	USO DOMÉSTICO (Habitante)	CAUDAL ASIGNADO (lps)		
				Cacao - Plátano - Café	Maíz Arroz Tabaco		Pasto de Corte Otros		Potrero - Pasifloras - Cítricos - Fruitales - Uva	Piscicultura (ha)		Abrevadero (Cabeza de ganado)				NORMAL	VERANO	
					NORMAL	VERANO	NORMAL	VERANO		NORMAL	VERANO	Vacuno Equino	Porcino					Caprino Avícola
109D6D	LOTE DE TERRENO # 3 (PARTE 1)	FRANCISCO CASTRO GARZON	1,21	1,03												0,93	0,93	
<b>(5R5I) QUINTA RAMIFICACIÓN QUINTA IZQUIERDA</b>																		
1106D	EL ALTERON	BELEN VARGAS NARANJO	0,72	0,61												0,55	0,55	
<b>(30Sd17I) TRIGÉSIMA SUBDERIVACIÓN DÉCIMA SEPTIMA IZQUIERDA</b>																		
111D6D	LOTE TRES (3)	SOCIEDAD PROYECTOS Y CONSTRUCCIONES E.U. P & C EMPRESA UNIPERSONAL	4,62		1,31	1,31										1,70	1,70	
<b>TOTAL</b>				<b>34,20</b>	<b>104,08</b>	<b>67,07</b>	<b>14,47</b>	<b>14,47</b>	<b>13,91</b>	<b>17,03</b>	<b>11,24</b>	<b>103</b>	<b>6</b>	<b>253</b>		<b>238</b>	<b>245,93</b>	<b>177,55</b>
<b>(14D8I) DÉCIMA CUARTA DERIVACIÓN OCTAVA IZQUIERDA - CANAL EL CIRILO - Longitud 53600,68 mts</b>																		
<b>(1Sd1D) PRIMERA SUBDERIVACIÓN PRIMERA DERECHA</b>																		
1D8I	VILLA FABIOLA	FABIOLA MANRIQUE GUZMAN	4,58		1,95	1,95										1,95	1,95	
<b>(2Sd1I) SEGUNDA SUBDERIVACIÓN PRIMERA IZQUIERDA</b>																		
<b>(1R1I) PRIMERA RAMIFICACIÓN PRIMERA IZQUIERDA</b>																		
2D8I	LA TOLEDO	GUSTAVO MARTINEZ ROJAS	3,50	0,50					1,50						10	1,39	1,39	
<b>(2R1D) SEGUNDA RAMIFICACIÓN PRIMERA DERECHA</b>																		
3D8I	LOTE #1	LEIDY MILENA MANRIQUE RODRIGUEZ	1,50		1,27	1,27										1,65	1,65	
<b>(3R2D) TERCERA RAMIFICACIÓN SEGUNDA DERECHA</b>																		
4D8I	LOTE #2	DORIS MANRIQUE RAMÍREZ	1,67		1,42	1,42										1,85	1,85	
<b>(4R3D) CUARTA RAMIFICACIÓN TERCERA DERECHA</b>																		
5D8I	LOTE #3	DORIS MANRIQUE RAMÍREZ Y MARLENY MANRIQUE RAMÍREZ	1,52		1,29	1,29										1,68	1,68	



**PROYECTO DE DISTRIBUCIÓN DE CAUDALES DE LA QUEBRADA MAJO**

CÓDIGO DEL PREDIO	NOMBRE PREDIO	NOMBRE PROPIETARIO	AREA PREDIO (ha)	USO AGRICOLA (ha)					USO PECUARIO					USO INDUSTRIAL (lps)	USO DOMÉSTICO (Habitante)	CAUDAL ASIGNADO (lps)		
				Cacao - Plátano - Café	Maíz Arroz Tabaco		Pasto de Corte Otros		Potrero - Pasifloras - Cítricos - Frutales - Uva	Piscicultura (ha)		Abrevadero (Cabeza de ganado)				NORMAL	VERANO	
					NORMAL	VERANO	NORMAL	VERANO		NORMAL	VERANO	Vacuno Equino	Porcino					Caprino Avícola
<b>(5R4D) QUINTA RAMIFICACIÓN CUARTA DERECHA</b>																		
6D8I	LOTE # 4	FERNANDO MARTINEZ LUGO	1,27		0,39	0,39			0,39	0,30	0,30					1,79	1,79	
<b>(6R5D) SEXTA RAMIFICACIÓN QUINTA DERECHA</b>																		
7D8I	LOTE #5	MARLENY MANRIQUE RAMIREZ	1,85		1,57	1,57									10	2,06	2,06	
<b>(7R6D) SÉPTIMA RAMIFICACIÓN SEXTA DERECHA</b>																		
8D8I	SANTA ELENA	PISCICOLA NEW YORK S.A.	22,25							4,30	2,15				17	15,08	7,56	
<b>(8R2I) OCTAVA RAMIFICACIÓN SEGUNDA IZQUIERDA</b>																		
9D8I	GRANJA PISCICOLA LA POLA	ABESCA S.A.S.	1,51	0,50						0,48	0,48					2,13	2,13	
<b>(9R7D) NOVENA RAMIFICACIÓN SÉPTIMA DERECHA</b>																		
10D8I	LOTE	JUAN DE DIOS PERDOMO	0,24	0,01												0,01	0,01	
11D8I	LOTE EN LA ANTIGUA COMUNIDAD DE SARTENEJO	MARIA EDILMA TRUJILLO DE MARTINEZ	0,22	0,11											10	0,11	0,11	
12D8I	DERECHOS EN EL GLOBO COMUN DE SARTENEJO	ADOLFO LUNA LUNA	0,51				0,01	0,01	0,05				100			0,04	0,04	
13D8I	LOTE DE TERRENO 19	RAMON HENRY SANCHEZ MENDEZ	3,21							1,51	1,51					5,29	5,29	
14D8I	LOTE N. 1 "EL RESURGIR"	BENJAMIN OSORIO MOSQUERA	3,0				0,25	0,25		0,59	0,59	30				2,28	2,28	
15D8I	LOTE N. 2 "LA ESPERANZA"	JORGE OSORIO MOSQUERA	3,0							0,80	0,80					2,80	2,80	
16D8I	LOTE N. 5 "VILLA DEL CARMEN"	VICTOR FELIX OSORIO MOSQUERA	13,80							1,06	0,60	20				3,73	2,11	
<b>(10R3I) DÉCIMA RAMIFICACIÓN TERCERA IZQUIERDA</b>																		
17D8I	LAS MERCEDES	INVERSIONES MONROY ATTIA HERMANOS S. EN C.	5,0	0,50	3,0	3,0										4,35	4,35	



## RESOLUCIÓN LICENCIA Y/O PERMISO

**Código:** F-CAM-110

**Versión:** 9

**Fecha:** 5 Jul 18

### PROYECTO DE DISTRIBUCIÓN DE CAUDALES DE LA QUEBRADA MAJO

CÓDIGO DEL PREDIO	NOMBRE PREDIO	NOMBRE PROPIETARIO	AREA PREDIO (ha)	USO AGRICOLA (ha)					USO PECUARIO					USO INDUSTRIAL (lps)	USO DOMÉSTICO (Habitante)	CAUDAL ASIGNADO (lps)		
				Cacao - Plátano - Café	Maíz Arroz Tabaco		Pasto de Corte Otros		Potrero - Pasifloras - Cítricos - Frutales - Uva	Piscicultura (ha)		Abrevadero (Cabeza de ganado)				NORMAL	VERANO	
					NORMAL	VERANO	NORMAL	VERANO		NORMAL	VERANO	Vacuno Equino	Porcino					Caprino Avícola
<b>(11R8D) DÉCIMA PRIMERA RAMIFICACIÓN OCTAVA DERECHA</b>																		
18D8I	LAS DELICIAS	MARIA ZILIA LOZANO TOVAR	0,58						0,20	0,10	0,10					10	0,47	0,47
19D8I	RANCHO TEPEYAC	SOCIEDAD INVERSIONES FAMOR S. EN C.	39,76		7,0	4,20				7,00	3,50	44				10	33,65	17,76
<b>(3Sd2D) TERCERA SUBDERIVACIÓN SEGUNDA DERECHA</b>																		
20D8I	VILLA FABIOLA	FABIOLA MANRIQUE GUZMAN	4,58		1,95	1,95										10	1,96	1,96
21D8I	LOTE	ALEJO MANRIQUE TOLEDO	9,08	0,30								17		15		10	0,30	0,30
<b>(4Sd2I) CUARTA SUBDERIVACIÓN SEGUNDA IZQUIERDA</b>																		
<b>(1R1D) PRIMERA RAMIFICACIÓN PRIMERA DERECHA</b>																		
22D8I	SANTA ELENA	PISCICOLA NEW YORK S.A.	22,25							4,30	2,15					17	15,08	7,56
<b>(2R2D) SEGUNDA RAMIFICACIÓN SEGUNDA DERECHA</b>																		
23D8I	EL LIMONCITO	HECTOR ALARCON CARRERA	21,30		18,10	9,05											23,53	11,77
<b>(3R3D) TERCERA RAMIFICACIÓN TERCERA DERECHA</b>																		
24D8I	PORTAL DE CAJUCHE	ALVARO CALDERON	0,16						0,004							10	0,01	0,01
25D8I	LA MOLINA	MARIA HELENA MOLINA BOHORQUEZ	0,16						0,14								0,08	0,08
26D8I	LOTE DE TERRENO # 1 -VILLA CAMPESTRE LA MILAGROSA-	OLGA CAMACHO NARVAEZ	0,17				0,01	0,01									0,01	0,01
27D8I	LOTE DE TERRENO # 14 -VILLA CAMPESTRE LA MILAGROSA-	ELISEO TORRES LOPEZ Y SONIA MELENDEZ DIAZ	0,19							0,01	0,01			20		10	0,04	0,04
28D8I	LOTE DE TERRENO # 20 -VILLA	ELISEO TORRES LOPEZ Y SONIA MELENDEZ DIAZ	0,17						0,14	0,01	0,01			20		10	0,12	0,12



**PROYECTO DE DISTRIBUCIÓN DE CAUDALES DE LA QUEBRADA MAJO**

CÓDIGO DEL PREDIO	NOMBRE PREDIO	NOMBRE PROPIETARIO	AREA PREDIO (ha)	USO AGRICOLA (ha)					USO PECUARIO					USO INDUSTRIAL (lps)	USO DOMÉSTICO (Habitante)	CAUDAL ASIGNADO (lps)		
				Cacao – Plátano - Café	Maíz Arroz Tabaco		Pasto de Corte Otros		Potrero – Pasifloras – Cítricos – Frutales – Uva	Piscicultura (ha)		Abrevadero (Cabeza de ganado)				NORMAL	VERANO	
					NORMAL	VERANO	NORMAL	VERANO		NORMAL	VERANO	Vacuno Equino	Porcino					Caprino Avícola
	CAMPESTRE LA MILAGROSA-																	
29D8I	LOTE DE TERRENO #25 -VILLA CAMPESTRE LA MILAGROSA-	MARY MORERA ORTIZ	0,17			0,04	0,04									0,03	0,03	
30D8I	LOTE DE TERRENO # 13 -VILLA CAMPESTRE LA MILAGROSA-	CARLOS HUMBERTO ORTIZ CUELLAR	0,17					0,10							10	0,06	0,06	
31D8I	LOTE DE TERRENO #18 -VILLA CAMPESTRE LA MILAGROSA-	ELVIRA ALVAREZ DE TRIVIÑO	0,17												10	0,01	0,01	
32D8I	EL CANEY	JOSE LIZARDO OTALORA FIGUEROA	0,36			0,02	0,02								10	0,02	0,02	
33D8I	LOTE DE TERRENO #9 -VILLA CAMPESTRE LA MILAGROSA-	RUBIELA RIVERA DE ORTIZ	0,23			0,11	0,11									0,09	0,09	
34D8I	"EL EDEN" CON CASA DE HABITACION - VILLA CAMPESTRE LA MILAGROSA	HILDEBRANDO CLAROS MENDEZ Y MARTHA CECILIA PERDOMO DE CLAROS	0,33					0,28								0,17	0,17	
35D8I	LOTE DE TERRENO #21 VILLA CAMPESTRE LA MILAGROSA	CARLOS FERNANDO DUSSAN GARCIA Y SUSANA VARGAS CADENA	0,19					0,10							10	0,07	0,07	
36D8I	LOTE DE TERRENO #56 -VILLA CAMPESTRE LA MILAGROSA-	JOSE MARIANO LEITON PATIÑO	0,16					0,04								0,02	0,02	
37D8I	LOTE DE TERRENO #57 -VILLA CAMPESTRE LA MILAGROSA-	JOSE MARIANO LEITON PATIÑO	0,16					0,10	0,02	0,02						0,12	0,12	
38D8I	LOTE N. 5 "VILLA DEL CARMEN"	VICTOR FELIX OSORIO MOSQUERA	13,80						1,27	0,60	20				10	4,48	2,12	
39D8I	LOTE CASA	NELLY MORENO MEDINA	4,30						0,50	0,50						1,75	1,75	



## RESOLUCIÓN LICENCIA Y/O PERMISO

**Código:** F-CAM-110

**Versión:** 9

**Fecha:** 5 Jul 18

### PROYECTO DE DISTRIBUCIÓN DE CAUDALES DE LA QUEBRADA MAJO

CÓDIGO DEL PREDIO	NOMBRE PREDIO	NOMBRE PROPIETARIO	AREA PREDIO (ha)	USO AGRICOLA (ha)					USO PECUARIO				USO INDUSTRIAL (lps)	USO DOMÉSTICO (Habitante)	CAUDAL ASIGNADO (lps)			
				Cacao - Plátano - Café	Maíz Arroz Tabaco		Pasto de Corte Otros		Potrero - Pasifloras - Cítricos - Frutales - Uva	Piscicultura (ha)		Abrevadero (Cabeza de ganado)			NORMAL	VERANO		
					NORMAL	VERANO	NORMAL	VERANO		NORMAL	VERANO	Vacuno Equino					Porcino	Caprino Avícola
40D8I	LOTE NUMERO 3	CAROLINA GUTIERREZ ESTRADA	1,70		1,05	1,05										1,37	1,37	
<b>(1Sr1I) PRIMERA SUBRAMIFICACIÓN PRIMERA IZQUIERDA</b>																		
41D8I	LOTE N. 2 "LA ESPERANZA"	JORGE OSORIO MOSQUERA	3,0							0,80	0,80					2,80	2,80	
42D8I	LOTE N. 5 "VILLA DEL CARMEN"	VICTOR FELIX OSORIO MOSQUERA	13,80							1,06	0,50	20				3,73	1,76	
43D8I	LOTE CASA	NELLY MORENO MEDINA	4,30							0,50	0,50	5				1,75	1,75	
44D8I	LOTE N. 4 "VILLA MONICA"	ELSA GERTRUDIS FIGUEROA CABRERA Y MERCY XIMENA FIGUEROA CABRERA	1,0			0,85	0,85					50				0,69	0,69	
<b>(4R4D) CUARTA RAMIFICACIÓN CUARTA DERECHA</b>																		
45D8I	LOTE NUMERO 32	ALVARO ENRIQUE PARRA SERNA	0,16		0,14	0,14										0,18	0,18	
46D8I	LOTE NUMERO 31	ALVARO ENRIQUE PARRA SERNA	0,17		0,14	0,14										0,18	0,18	
47D8I	LOTE NUMERO 30	ALVARO ENRIQUE PARRA SERNA	0,16		0,14	0,14										0,18	0,18	
48D8I	LOTE NUMERO 29	ALVARO ENRIQUE PARRA SERNA	0,16		0,14	0,14										0,18	0,18	
49D8I	LOTE NUMERO 28	ALVARO ENRIQUE PARRA SERNA	0,16		0,14	0,14										0,18	0,18	
50D8I	LOTE NUMERO 27	ALVARO ENRIQUE PARRA SERNA	0,08		0,07	0,07										0,09	0,09	
<b>(5R1I) QUINTA RAMIFICACIÓN PRIMERA IZQUIERDA</b>																		
51D8I	LOTE NUMERO 33	ALVARO ENRIQUE PARRA SERNA	0,16		0,14	0,14										0,18	0,18	
52D8I	LOTE NUMERO 34	ALVARO ENRIQUE PARRA SERNA	0,16		0,14	0,14										0,18	0,18	
53D8I	LOTE NUMERO 35	ALVARO ENRIQUE PARRA SERNA	0,16		0,14	0,14										0,18	0,18	
54D8I	LOTE NUMERO 36	ALVARO ENRIQUE PARRA SERNA	0,17		0,14	0,14										0,18	0,18	



**PROYECTO DE DISTRIBUCIÓN DE CAUDALES DE LA QUEBRADA MAJO**

CÓDIGO DEL PREDIO	NOMBRE PREDIO	NOMBRE PROPIETARIO	AREA PREDIO (ha)	USO AGRICOLA (ha)					USO PECUARIO					USO INDUSTRIAL (Ips)	USO DOMÉSTICO (Habitante)	CAUDAL ASIGNADO (Ips)		
				Cacao - Plátano - Café	Maíz Arroz Tabaco		Pasto de Corte Otros		Potrero - Pasifloras - Cítricos - Frutales - Uva	Piscicultura (ha)		Abrevadero (Cabeza de ganado)				NORMAL	VERANO	
					NORMAL	VERANO	NORMAL	VERANO		NORMAL	VERANO	Vacuno Equino	Porcino					Caprino Avícola
<b>(6R5D) SEXTA RAMIFICACIÓN QUINTA DERECHA</b>																		
55D8I	LOTE NUMERO 43	ALVARO ENRIQUE PARRA SERNA	0,17		0,14	0,14										0,18	0,18	
56D8I	LOTE NUMERO 42	ALVARO ENRIQUE PARRA SERNA	0,16		0,14	0,14										0,18	0,18	
57D8I	LOTE NUMERO 41	ALVARO ENRIQUE PARRA SERNA	0,12		0,10	0,10										0,13	0,13	
58D8I	LOTE NUMERO 40	ALVARO ENRIQUE PARRA SERNA	0,16		0,14	0,14										0,18	0,18	
59D8I	LOTE NUMERO 39	ALVARO ENRIQUE PARRA SERNA	0,16		0,14	0,14										0,18	0,18	
60D8I	LOTE NUMERO 38	ALVARO ENRIQUE PARRA SERNA	0,15		0,13	0,13										0,17	0,17	
<b>(7R2I) SÉPTIMA RAMIFICACIÓN SEGUNDA IZQUIERDA</b>																		
61D8I	LOTE NUMERO 44	ALVARO ENRIQUE PARRA SERNA	0,16		0,14	0,14										0,18	0,18	
62D8I	LOTE NUMERO 45	ALVARO ENRIQUE PARRA SERNA	0,17		0,14	0,14										0,18	0,18	
63D8I	LOTE NUMERO 46	ALVARO ENRIQUE PARRA SERNA	0,17		0,14	0,14										0,18	0,18	
64D8I	LOTE NUMERO 47	ALVARO ENRIQUE PARRA SERNA	0,17		0,14	0,14										0,18	0,18	
65D8I	LOTE NUMERO 48	ALVARO ENRIQUE PARRA SERNA	0,17		0,14	0,14										0,18	0,18	
<b>(8R3I) OCTAVA RAMIFICACIÓN TERCERA IZQUIERDA</b>																		
66D8I	LOTE NUMERO 49	ALVARO ENRIQUE PARRA SERNA	0,17		0,14	0,14										0,18	0,18	
67D8I	LOTE NUMERO 50	ALVARO ENRIQUE PARRA SERNA	0,18		0,15	0,15										0,20	0,20	
68D8I	LOTE NUMERO 51	ALVARO ENRIQUE PARRA SERNA	0,17		0,14	0,14										0,18	0,18	
69D8I	LOTE NUMERO 52	ALVARO ENRIQUE PARRA SERNA	0,17		0,14	0,14										0,18	0,18	
70D8I	LOTE NUMERO 53	ALVARO ENRIQUE PARRA SERNA	0,17		0,14	0,14										0,18	0,18	
<b>(9R6D) NOVENA RAMIFICACIÓN SEXTA DERIVACIÓN</b>																		



## RESOLUCIÓN LICENCIA Y/O PERMISO

**Código:** F-CAM-110

**Versión:** 9

**Fecha:** 5 Jul 18

### PROYECTO DE DISTRIBUCIÓN DE CAUDALES DE LA QUEBRADA MAJO

CÓDIGO DEL PREDIO	NOMBRE PREDIO	NOMBRE PROPIETARIO	AREA PREDIO (ha)	USO AGRICOLA (ha)					USO PECUARIO				USO INDUSTRIAL (lps)	USO DOMÉSTICO (Habitante)	CAUDAL ASIGNADO (lps)		
				Cacao – Plátano - Café	Maíz Arroz Tabaco		Pasto de Corte Otros		Potrero – Pasifloras – Cítricos – Frutales – Uva	Piscicultura (ha)		Abrevadero (Cabeza de ganado)			NORMAL	VERANO	
					NORMAL	VERANO	NORMAL	VERANO		NORMAL	VERANO	Vacuno Equino					Porcino
71D8I	LOTE NUMERO 63	ALVARO ENRIQUE PARRA SERNA	0,16		0,14	0,14										0,18	0,18
72D8I	LOTE NUMERO 62	ALVARO ENRIQUE PARRA SERNA	0,16		0,14	0,14										0,18	0,18
73D8I	LOTE NUMERO 61	ALVARO ENRIQUE PARRA SERNA	0,16		0,14	0,14										0,18	0,18
<b>(10R4I) DÉCIMA RAMIFICACIÓN CUARTA IZQUIERDA</b>																	
74D8I	LOTE NUMERO 64	ALVARO ENRIQUE PARRA SERNA	0,16		0,14	0,14										0,18	0,18
75D8I	LOTE NUMERO 65	ALVARO ENRIQUE PARRA SERNA	0,16		0,14	0,14										0,18	0,18
76D8I	LOTE NUMERO 66	ALVARO ENRIQUE PARRA SERNA	0,16		0,14	0,14										0,18	0,18
77D8I	LOTE NUMERO 67	ALVARO ENRIQUE PARRA SERNA	0,16		0,14	0,14										0,18	0,18
<b>(11R7D) DÉCIMA PRIMERA RAMIFICACIÓN SÉPTIMA DERECHA</b>																	
78D8I	LOTE NUMERO 77	ALVARO ENRIQUE PARRA SERNA	0,16		0,14	0,14										0,18	0,18
79D8I	LOTE NUMERO 76	ALVARO ENRIQUE PARRA SERNA	0,16		0,14	0,14										0,18	0,18
80D8I	LOTE NUMERO 75	ALVARO ENRIQUE PARRA SERNA	0,16		0,14	0,14										0,18	0,18
<b>(12R5I) DÉCIMA SEGUNDA RAMIFICACIÓN QUINTA IZQUIERDA</b>																	
81D8I	LOTE NUMERO 78	ALVARO ENRIQUE PARRA SERNA	0,16		0,14	0,14										0,18	0,18
82D8I	LOTE NUMERO 79	ALVARO ENRIQUE PARRA SERNA	0,16		0,14	0,14										0,18	0,18
83D8I	LOTE NUMERO 80	ALVARO ENRIQUE PARRA SERNA	0,16		0,14	0,14										0,18	0,18
84D8I	LOTE NUMERO 81	ALVARO ENRIQUE PARRA SERNA	0,17		0,14	0,14										0,18	0,18
<b>(13R8D) DÉCIMA TERCERA RAMIFICACIÓN OCTAVA DERECHA</b>																	
85D8I	LOTE NUMERO 90	ALVARO ENRIQUE PARRA SERNA	0,16		0,14	0,14										0,18	0,18



**PROYECTO DE DISTRIBUCIÓN DE CAUDALES DE LA QUEBRADA MAJO**

CÓDIGO DEL PREDIO	NOMBRE PREDIO	NOMBRE PROPIETARIO	AREA PREDIO (ha)	USO AGRICOLA (ha)					USO PECUARIO					USO INDUSTRIAL (lps)	USO DOMÉSTICO (Habitante)	CAUDAL ASIGNADO (lps)		
				Cacao – Plátano - Café	Maíz Arroz Tabaco		Pasto de Corte Otros		Potrero – Pasifloras – Cítricos – Frutales – Uva	Piscicultura (ha)		Abrevadero (Cabeza de ganado)				NORMAL	VERANO	
					NORMAL	VERANO	NORMAL	VERANO		NORMAL	VERANO	Vacuno Equino	Porcino					Caprino Avícola
86D8I	LOTE NUMERO 89	ALVARO ENRIQUE PARRA SERNA	0,16		0,14	0,14										0,18	0,18	
87D8I	LOTE NUMERO 88	ALVARO ENRIQUE PARRA SERNA	0,16		0,14	0,14										0,18	0,18	
88D8I	LOTE NUMERO 87	ALVARO ENRIQUE PARRA SERNA	0,16		0,14	0,14										0,18	0,18	
89D8I	LOTE NUMERO 86	ALVARO ENRIQUE PARRA SERNA	0,16		0,14	0,14										0,18	0,18	
90D8I	LOTE NUMERO 85	ALVARO ENRIQUE PARRA SERNA	0,16		0,14	0,14										0,18	0,18	
91D8I	LOTE NUMERO 84	ALVARO ENRIQUE PARRA SERNA	0,16		0,14	0,14										0,18	0,18	
92D8I	LOTE NUMERO 83	ALVARO ENRIQUE PARRA SERNA	0,16		0,14	0,14										0,18	0,18	
<b>(14R6I) DÉCIMA CUARTA RAMIFICACIÓN SEXTA IZQUIERDA</b>																		
93D8I	LOTE NUMERO 91	ALVARO ENRIQUE PARRA SERNA	0,16		0,14	0,14										0,18	0,18	
94D8I	LOTE NUMERO 92	ALVARO ENRIQUE PARRA SERNA	0,16		0,14	0,14										0,18	0,18	
95D8I	LOTE NUMERO 93	ALVARO ENRIQUE PARRA SERNA	0,16		0,14	0,14										0,18	0,18	
96D8I	LOTE NUMERO 94	ALVARO ENRIQUE PARRA SERNA	0,17		0,14	0,14										0,18	0,18	
<b>(5Sd3D) QUINTA SUBDERIVACIÓN TERCERA DERECHA</b>																		
<b>(1R1D) PRIMERA RAMIFICACIÓN PRIMERA DERECHA</b>																		
97D8I	LOTE DE TERRENO #2	AGROPECUARIA SAN FELIPE Y CIA S. EN C.	1,42							1,21	1,21					4,24	4,24	
<b>(1Sr1I) PRIMERA SUBRAMIFICACIÓN PRIMERA IZQUIERDA</b>																		
98D8I	LOTE DE TERRENO #1	AGROPECUARIA SAN FELIPE Y CIA S. EN C.	1,5545							0,62	0,62					2,17	2,17	
<b>(2Sr2I) SEGUNDA SUBRAMIFICACIÓN SEGUNDA IZQUIERDA</b>																		
99D8I	SAN FELIPE	SOCIEDAD AGROPECUARIA SAN FELIPE Y CIA. S. EN C.	15,26							3,40	1,70					11,90	5,95	
100D8I	LOTE 2	JUAN PABLO LAVERDE CASTRO, SANDRA	2,38	1,50												1,36	1,36	



## RESOLUCIÓN LICENCIA Y/O PERMISO

**Código:** F-CAM-110

**Versión:** 9

**Fecha:** 5 Jul 18

### PROYECTO DE DISTRIBUCIÓN DE CAUDALES DE LA QUEBRADA MAJO

CÓDIGO DEL PREDIO	NOMBRE PREDIO	NOMBRE PROPIETARIO	AREA PREDIO (ha)	USO AGRICOLA (ha)					USO PECUARIO					USO INDUSTRIAL (Ips)	USO DOMÉSTICO (Habitante)	CAUDAL ASIGNADO (Ips)		
				Cacao – Plátano - Café	Maíz Arroz Tabaco		Pasto de Corte Otros		Potrero – Pasifloras – Cítricos – Frutales – Uva	Piscicultura (ha)		Abrevadero (Cabeza de ganado)				NORMAL	VERANO	
					NORMAL	VERANO	NORMAL	VERANO		NORMAL	VERANO	Vacuno Equino	Porcino					Caprino Avícola
		PATRICIA LAVERDE CASTRO Y LAURENTINO LAVERDE GARZÓN																
101D8I	LOTE A	HERNANDO CASTRO CONTA	2,38	1,50													1,36	1,36
102D8I	LOTE 4	LUIS ENRIQUE CASTRO CONTA	4,46						0,01	0,01	4				10		0,05	0,05
103D8I	LOTE 3	MERCEDES CASTRO CONTA	2,79	2,0													1,81	1,81
<b>(3Sr1D) TERCERA SUBRAMIFICACIÓN PRIMERA DERECHA</b>																		
104D8I	LA ESPERANZA	BETTY MONTEALEGRE URRIAGO	1,0		0,42	0,42		0,42	0,01	0,01			140		10		0,84	0,84
<b>(4Sr3I) CUARTA SUBRAMIFICACIÓN TERCERA IZQUIERDA</b>																		
105D8I	LAS FLORECITAS	ISMAEL TRUJILLO VÁSQUEZ	1,08	0,92											10		0,84	0,84
<b>(2R1I) SEGUNDA RAMIFICACIÓN PRIMERA IZQUIERDA</b>																		
<b>(1Sr1D) PRIMERA SUBRAMIFICACIÓN PRIMERA DERECHA</b>																		
106D8I	LOTE DE TERRENO #1	AGROPECUARIA SAN FELIPE Y CIA S. EN C.	1,55						0,70	0,70							2,45	2,45
107D8I	SAN FELIPE	SOCIEDAD AGROPECUARIA SAN FELIPE Y CIA. S. EN C.	15,26						3,30	1,65							11,55	5,78
<b>(2Sr1I) SEGUNDA SUBRAMIFICACIÓN PRIMERA IZQUIERDA</b>																		
108D8I	SAN FELIPE	SOCIEDAD AGROPECUARIA SAN FELIPE Y CIA. S. EN C.	15,26						3,30	1,65							11,55	5,78
<b>(6Sd4D) SEXTA SUBDERIVACIÓN CUARTA DERECHA</b>																		
109D8I	SANTA ELENA	PISCICOLA NEW YORK S.A.	22,25						3,90	1,95					17		13,68	6,86
<b>(7Sd5D) SÉPTIMA SUBDERIVACIÓN QUINTA DERECHA</b>																		



**PROYECTO DE DISTRIBUCIÓN DE CAUDALES DE LA QUEBRADA MAJO**

CÓDIGO DEL PREDIO	NOMBRE PREDIO	NOMBRE PROPIETARIO	AREA PREDIO (ha)	USO AGRICOLA (ha)					USO PECUARIO					USO INDUSTRIAL (lps)	USO DOMÉSTICO (Habitante)	CAUDAL ASIGNADO (lps)		
				Cacao – Plátano - Café	Maíz Arroz Tabaco		Pasto de Corte Otros		Potrero – Pasifloras – Cítricos – Frutales – Uva	Piscicultura (ha)		Abrevadero (Cabeza de ganado)				NORMAL	VERANO	
					NORMAL	VERANO	NORMAL	VERANO		NORMAL	VERANO	Vacuno Equino	Porcino					Caprino Avícola
<b>(1R1I) PRIMERA RAMIFICACIÓN PRIMERA IZQUIERDA</b>																		
110D8I	SANTA ROSA	JORGE RAFAEL RAMIREZ CABRERA	40,79				19,50	9,75					15				15,15	7,58
<b>(2R1D) SEGUNDA RAMIFICACIÓN PRIMERA DERECHA</b>																		
111D8I	MILAN	JORGE RAFAEL RAMIREZ CABRERA	20,0				14,0	7,03					45				10,90	5,48
<b>(8Sd6D) OCTAVA SUBDERIVACIÓN SEXTA DERECHA</b>																		
112D8I	LOTE ORIENTE N.1	MANUEL DE JESUS LOSADA PLAZA	13,0		4,0	4,0											5,20	5,20
<b>(9Sd3I) NOVENA SUBDERIVACIÓN TERCERA IZQUIERDA</b>																		
<b>(1R1I) PRIMERA RAMIFICACIÓN PRIMERA IZQUIERDA</b>																		
113D8I	SANTA ROSA	JORGE RAFAEL RAMIREZ CABRERA	40,79				19,50	9,75					15				15,15	7,58
<b>(2R1D) SEGUNDA RAMIFICACIÓN PRIMERA DERECHA</b>																		
114D8I	LOTE NUMERO 4. EL PANTANO O LOS CHOQUIOS	MANUEL DE JESUS LOSADA PLAZA	7,24		2,0	2,0											2,60	2,60
<b>(3R2I) TERCERA RAMIFICACIÓN SEGUNDA IZQUIERDA</b>																		
<b>(1Sr1D) PRIMERA SUBRAMIFICACIÓN PRIMERA DERECHA</b>																		
115D8I	LOTE N. 3 LA UNION	NURY PATRICIA ORTIZ FERNANDEZ, BLAIR DALILA BONILLA CAMPO, CAMILO ANDRES BONILLA ORTIZ Y ANDRES FELIPE BONILLA ORTIZ	19,36		0,94	0,94											0,94	0,94
<b>(2Sr2D) SEGUNDA SUBRAMIFICACIÓN SEGUNDA DERECHA</b>																		
116D8I	LOTE N. 1	ISAURO TRIANA MEDINA Y MARIA DEL SOCORRO PUYO	13,31						1,0							10	0,62	0,62
<b>(4R2D) CUARTA RAMIFICACIÓN SEGUNDA DERECHA</b>																		



## RESOLUCIÓN LICENCIA Y/O PERMISO

**Código:** F-CAM-110

**Versión:** 9

**Fecha:** 5 Jul 18

<b>PROYECTO DE DISTRIBUCIÓN DE CAUDALES DE LA QUEBRADA MAJO</b>																		
CÓDIGO DEL PREDIO	NOMBRE PREDIO	NOMBRE PROPIETARIO	AREA PREDIO (ha)	USO AGRICOLA (ha)					USO PECUARIO					USO INDUSTRIAL (Ips)	USO DOMÉSTICO (Habitante)	CAUDAL ASIGNADO (Ips)		
				Cacao - Plátano - Café	Maíz Arroz Tabaco		Pasto de Corte Otros		Potrero - Pasifloras - Cítricos - Frutales - Uva	Piscicultura (ha)		Abrevadero (Cabeza de ganado)				NORMAL	VERANO	
					NORMAL	VERANO	NORMAL	VERANO		NORMAL	VERANO	Vacuno Equino	Porcino					Caprino Avícola
117D8I	LOTE "MANILA"	FRANCISCO JAVIER SANCHEZ RAMIREZ	15,43	12,0								6			10	10,89	10,89	
<b>(5R3I) QUINTA RAMIFICACIÓN TERCERA IZQUIERDA</b>																		
118D8I	EL NOGAL	EDGAR YESID SANCHEZ TRUJILLO	23,87	0,20	0,25	0,25	0,40	0,40		0,01	0,01	29		40	10	0,91	0,91	
<b>(6R3D) SEXTA RAMIFICACIÓN TERCERA DERECHA</b>																		
119D8I	LOTE. # 50 CLEVES	LUCERO LEIVA RAMOS	0,62						0,30	0,003	0,003			20	10	0,20	0,20	
120D8I	LOTE LA CORREA	ALCIBIADES CADENA QUIROGA Y MERCEDES MENDEZ TRUJILLO	3,73		1,07	1,07										1,39	1,39	
<b>(7R4I) SÉPTIMA RAMIFICACIÓN CUARTA IZQUIERDA</b>																		
121D8I	LOTE SEDE SOCIAL COOPERATIVA APIMUC	OLGA SOFIA MEDINA OROZCO	1,98				0,78	0,78		0,80	0,80	10		10	10	3,44	3,44	
<b>(10Sd4I) DÉCIMA SUBDERIVACIÓN CUARTA IZQUIERDA</b>																		
122D8I	SAN NICOLAS	MANUEL DE JESUS LOSADA PLAZA	6,40									30	3	8		0,02	0,02	
<b>(11Sd5I) DÉCIMA PRIMERA SUBDERIVACIÓN QUINTA IZQUIERDA</b>																		
123D8I	LOTE DE TERRENO #3 "SAN LUIS"	RICARDO OLIVEROS ZAMBRANO Y ANDRES GILBERTO PERDOMO TRUJILLO	14,50	3,0					4,11	0,56	0,56	1		200	18	7,38	7,38	
<b>(12Sd7D) DÉCIMA SEGUNDA SUBDERIVACIÓN SÉPTIMA DERECHA</b>																		
124D8I	LOTE DE TERRENO # 2 "EL SAMAN"	JOSE ELI RIVAS CLAROS	3,61				1,50	1,50				7				1,17	1,17	
<b>(13Sd8D) DÉCIMA TERCERA SUBDERIVACIÓN OCTAVA DERECHA</b>																		
125D8I	LOTE DE TERRENO # 1 "LA ESPERANZA"	OCTAVIO CHAVARRO CHILA	7,24	0,25												0,23	0,23	



**PROYECTO DE DISTRIBUCIÓN DE CAUDALES DE LA QUEBRADA MAJO**

CÓDIGO DEL PREDIO	NOMBRE PREDIO	NOMBRE PROPIETARIO	AREA PREDIO (ha)	USO AGRICOLA (ha)					USO PECUARIO					USO INDUSTRIAL (Ips)	USO DOMÉSTICO (Habitante)	CAUDAL ASIGNADO (Ips)		
				Cacao - Plátano - Café	Maíz Arroz Tabaco		Pasto de Corte Otros		Potrero - Pasifloras - Cítricos - Frutales - Uva	Piscicultura (ha)		Abrevadero (Cabeza de ganado)				NORMAL	VERANO	
					NORMAL	VERANO	NORMAL	VERANO		NORMAL	VERANO	Vacuno Equino	Porcino					Caprino Avícola
<b>(14Sd6I) DÉCIMA CUARTA SUBDERIVACIÓN SEXTA IZQUIERDA</b>																		
126D8I	EL PORVENIR	RAMIRO ALMARIO CALDERÓN	1,50	1,0												0,91	0,91	
<b>(15Sd7I) DÉCIMA QUINTA SUBDERIVACIÓN SÉPTIMA IZQUIERDA</b>																		
127D8I	LOTE NUMERO TRES (3) LA PALOMINO	LILIANA ANDREA CUENCA TOVAR Y FREDY MAURICIO ROJAS RODRIGUEZ	1,66							0,04	0,04					0,15	0,15	
<b>(16Sd9D) DÉCIMA SEXTA SUBDERIVACIÓN NOVENA DERECHA</b>																		
128D8I	LOS JAZMINES	ISABEL CRISTINA TOVAR TRUJILLO Y LILIANA ANDREA CUENCA TOVAR	30,13							0,72	0,72	10				2,53	2,53	
129D8I	LA BRISA	ELOISA PAZ DE CORREA	0,27	0,20											10	0,19	0,19	
130D8I	LOTE DE TERRENO	ELOISA PAZ DE CORREA	0,27	0,27								1			10	0,25	0,25	
<b>(17Sd10D) DÉCIMA SÉPTIMA SUBDERIVACIÓN DÉCIMA DERECHA</b>																		
131D8I	LOTE # 37 "LOMA DE LA CRUZ"	LUIS ENRIQUE CALDERON SERRANO Y MARIA DE LA CRUZ TRUJILLO TORRES	12,69												10	0,01	0,01	
132D8I	LOTE DE TERRENO 59 "EL ESPEJO"	GILBERTO VARGAS RAMIREZ Y MIRTHA ELSA PEREZ DE VARGAS	0,14												14	0,03	0,03	
133D8I	LOTE 3 GRANJA LA VICTORIA	MANUEL MANRIQUE CHAVARRO	5,04			0,50	0,50	0,50							10	0,73	0,73	
134D8I	LOTE DE TERRENO 40 "CASA LOMA"	RODRIGO CUELLAR CHACON Y MIRIAM SAENZ	3,24												10	0,02	0,02	
135D8I	LOTE VILLA MERCEDES	ALCIBIADES CADENA QUIROGA Y MERCEDES MENDEZ TRUJILLO	0,41												10	0,02	0,02	
136D8I	LAS PALMAS	MARIA EUGENIA CORREA PAZ	0,51					0,30							10	0,20	0,20	
<b>(18Sd8I) DÉCIMA OCTAVA SUBDERIVACIÓN OCTAVA IZQUIERDA</b>																		
<b>(1R1I) PRIMERA RAMIFICACIÓN PRIMERA IZQUIERDA</b>																		



## RESOLUCIÓN LICENCIA Y/O PERMISO

**Código:** F-CAM-110

**Versión:** 9

**Fecha:** 5 Jul 18

### PROYECTO DE DISTRIBUCIÓN DE CAUDALES DE LA QUEBRADA MAJO

CÓDIGO DEL PREDIO	NOMBRE PREDIO	NOMBRE PROPIETARIO	AREA PREDIO (ha)	USO AGRICOLA (ha)					USO PECUARIO					USO INDUSTRIAL (lps)	USO DOMÉSTICO (Habitante)	CAUDAL ASIGNADO (lps)		
				Cacao - Plátano - Café	Maíz Arroz Tabaco		Pasto de Corte Otros		Potrero - Pasifloras - Cítricos - Frutales - Uva	Piscicultura (ha)		Abrevadero (Cabeza de ganado)				NORMAL	VERANO	
					NORMAL	VERANO	NORMAL	VERANO		NORMAL	VERANO	Vacuno Equino	Porcino					Caprino Avícola
137D8I	LOTE EL HUECO	LILIANA ANDREA CUENCA TOVAR Y FREDY MAURICIO ROJAS RODRIGUEZ	3,37							1,0	1,0					3,50	3,50	
138D8I	LOTE DE TERRENO #5 "LA MARIA"	ISABEL CRISTINA TOVAR TRUJILLO	4,03							1,0	1,0					3,50	3,50	
139D8I	LOTE DE TERRENO #4 "LA VEGA"	ISABEL CRISTINA TOVAR TRUJILLO	2,98							0,80	0,80					2,80	2,80	
<b>(2R1D) SEGUNDA RAMIFICACIÓN PRIMERA DERECHA</b>																		
140D8I	EL CABRERA	FEDERICO RAMIREZ SANCHEZ (80%) Y DAVID FERNANDEZ LOZANO (20%)	5,0859							2,03	1,56					7,11	5,46	
141D8I	LOTE DE TERRENO 57 "EL TRIANGULO"	HERIBERTO SUAREZ MENDEZ	0,48	0,39												0,35	0,35	
142D8I	EL DINDE	HERIBERTO SUAREZ MENDEZ	1,58	0,64												0,58	0,58	
<b>(19Sd9I) DÉCIMA NOVENA SUBDERIVACIÓN NOVENA IZQUIERDA</b>																		
<b>(1R1D) PRIMERA RAMIFICACIÓN PRIMERA DERECHA</b>																		
143D8I	LOTE NUMERO UNO (1)	LILIANA ANDREA CUENCA TOVAR Y FREDY MAURICIO ROJAS RODRIGUEZ	18,06				10,80	7,03								8,39	5,46	
144D8I	EL RUBY	LUZ MARY NIÑO RAMIREZ	2,80				2,28	2,28		0,10	0,10	20				2,13	2,13	
145D8I	EL GUANABANO	ASTRID MILENA MONTOYA	0,94				0,83	0,83				20			10	0,67	0,67	
146D8I	LA ESTRELLA	ALCIBIADES CADENA QUIROGA Y MERCEDES MENDEZ TRUJILLO	8,33									20				0,01	0,01	
147D8I	LOTE DE TERRENO 9 "EL MEDIO"	LUIS YECID CERON RODRIGUEZ	4,0	1,0			1,0	1,0	1,0			8				2,33	2,33	
148D8I	LOTE. # 10 ALMOJABANA	LUIS YECID CERON RODRIGUEZ	5,0				2,25	2,25	2,0			8			10	3,02	3,02	



**PROYECTO DE DISTRIBUCIÓN DE CAUDALES DE LA QUEBRADA MAJO**

CÓDIGO DEL PREDIO	NOMBRE PREDIO	NOMBRE PROPIETARIO	AREA PREDIO (ha)	USO AGRICOLA (ha)					USO PECUARIO					USO INDUSTRIAL (Ips)	USO DOMÉSTICO (Habitante)	CAUDAL ASIGNADO (Ips)		
				Cacao - Plátano - Café	Maíz Arroz Tabaco		Pasto de Corte Otros		Potrero - Pasifloras - Cítricos - Frutales - Uva	Piscicultura (ha)		Abrevadero (Cabeza de ganado)				NORMAL	VERANO	
					NORMAL	VERANO	NORMAL	VERANO		NORMAL	VERANO	Vacuno Equino	Porcino					Caprino Avícola
149D8I	LOTE DE TERRENO 11 "EL ENCANTO"	GILBERTO VARGAS RAMIREZ Y MIRTHA ELSA PEREZ DE VARGAS	14,84				13,51	7,03				40				10,52	5,48	
<b>(20Sd10I) VIGÉSIMA SUBDERIVACIÓN DÉCIMA IZQUIERDA</b>																		
150D8I	EL DINDE	HERIBERTO SUAREZ MENDEZ	1,58	0,63												0,57	0,57	
<b>(1R1D) PRIMERA RAMIFICACIÓN PRIMERA DERECHA</b>																		
151D8I	LOTE N. 4	JESUS DAVID MENDEZ RAMOS	1,12							0,40	0,40					1,40	1,40	
152D8I	LOTE N. 2 LOS LAGOS	OLGA SOFIA MEDINA OROZCO	12,47				1,0	1,0		1,83	1,10					7,16	4,63	
<b>(2R1I) SEGUNDA RAMIFICACIÓN PRIMERA IZQUIERDA</b>																		
153D8I	LOTE # 45 MATARRATON	GERARDO FARFAN Y GLADYS OSSA	3,39	1,42												1,29	1,29	
154D8I	LA PRADERA	SECUNDINO GOMEZ NARVAEZ Y NORALBA MANZANO DE GOMEZ	11,58		2,50	2,50										3,25	3,25	
155D8I	LOTE DE TERRENO 52 "EL MIRTHO"	GILBERTO VARGAS RAMIREZ Y MIRTHA ELSA PEREZ DE VARGAS	2,49												10	0,02	0,02	
<b>(1Sr1D) PRIMERA SUBRAMIFICACIÓN PRIMERA DERECHA</b>																		
156D8I	PARCELA #5	NESTOR BONILLA RAMIREZ	19,80							0,04	0,04	40				0,16	0,16	
<b>(3R2I) TERCERA RAMIFICACIÓN SEGUNDA IZQUIERDA</b>																		
<b>(1Sr1D) PRIMERA SUBRAMIFICACIÓN PRIMERA DERECHA</b>																		
157D8I	LOTE N. 2 LOS LAGOS	OLGA SOFIA MEDINA OROZCO	12,47				1,13	1,13		2,41	1,10					9,30	4,73	
158D8I	PARCELA No. 3	GUSTAVO ROJAS CARDOSO	13,64							0,05	0,05		400	0,10		0,35	0,35	
<b>(21Sd11I) VIGÉSIMA PRIMERA SUBDERIVACIÓN DÉCIMA PRIMERA IZQUIERDA</b>																		
159D8I	EL CAIMO	JORBAY BLANDON POLO	0,72						0,72							0,43	0,43	
<b>(22Sd12I) VIGÉSIMA SEGUNDA SUBDERIVACIÓN DÉCIMA SEGUNDA IZQUIERDA</b>																		



## RESOLUCIÓN LICENCIA Y/O PERMISO

**Código:** F-CAM-110

**Versión:** 9

**Fecha:** 5 Jul 18

### PROYECTO DE DISTRIBUCIÓN DE CAUDALES DE LA QUEBRADA MAJO

CÓDIGO DEL PREDIO	NOMBRE PREDIO	NOMBRE PROPIETARIO	AREA PREDIO (ha)	USO AGRICOLA (ha)					USO PECUARIO					USO INDUSTRIAL (Ips)	USO DOMÉSTICO (Habitante)	CAUDAL ASIGNADO (Ips)		
				Cacao - Plátano - Café	Maíz Arroz Tabaco		Pasto de Corte Otros		Potrero - Pasifloras - Cítricos - Frutales - Uva	Piscicultura (ha)		Abrevadero (Cabeza de ganado)				NORMAL	VERANO	
					NORMAL	VERANO	NORMAL	VERANO		NORMAL	VERANO	Vacuno Equino	Porcino					Caprino Avícola
160D8I	EL TOPACIO	LUZ MARY NIÑO RAMIREZ	12,15												18	0,04	0,04	
<b>(23Sd13I) VIGÉSIMA TERCERA SUBDERIVACIÓN DÉCIMA TERCERA IZQUIERDA</b>																		
161D8I	LAS TRES TORRES	ANTONIO ZAMBRANO OBANDO Y MARIA AMPARO OVIEDO DE ZAMBRANO	4,62									4			10	0,02	0,02	
<b>(24Sd14I) VIGÉSIMA CUARTA SUBDERIVACIÓN DÉCIMA CUARTA IZQUIERDA</b>																		
162D8I	EL CARACOLI	BEATRIZ JIMENEZ SALAZAR Y JACINTO LOSADA RENZA	4,54									2				0,01	0,01	
<b>(25Sd15I) VIGÉSIMA QUINTA SUBDERIVACIÓN DÉCIMA QUINTA IZQUIERDA</b>																		
163D8I	LOTE DE TERRENO 47 "EL ESTABLO"	GILBERTO VARGAS RAMIREZ Y MIRTHA ÉLSA PEREZ DE VARGAS	3,34	0,20						0,05	0,05	8			10	0,35	0,35	
<b>(26Sd16I) VIGÉSIMA SEXTA SUBDERIVACIÓN DÉCIMA SEXTA IZQUIERDA</b>																		
164D8I	LOTE. # 45 MATARRATON	GERARDO FARFAN Y GLADYS OSSA	3,39	1,42												1,29	1,29	
<b>(27Sd17I) VIGÉSIMA SÉPTIMA SUBDERIVACIÓN DÉCIMA SÉPTIMA IZQUIERDA</b>																		
165D8I	LOTE N. 2 LOS LAGOS	OLGA SOFIA MEDINA OROZCO	12,47			1,0	1,0			2,41	1,10	35		42	24	9,27	4,69	
166D8I	LOTE. # 18 MANGAVIEJA	GERARDO FARFAN Y GLADYS OSSA	12,23		2,50	2,50	2,50	2,50								5,19	5,19	
167D8I	PARCELA # 1	COOPERATIVA CENTRAL DE CAFICULTORES DEL HUILA COOCENTRAL LTDA	10,96											2,00		2,00	2,00	
<b>TOTAL</b>				<b>30,46</b>	<b>59,84</b>	<b>47,99</b>	<b>93,77</b>	<b>57,05</b>	<b>13,39</b>	<b>55,30</b>	<b>35,05</b>	<b>582</b>	<b>403</b>	<b>615</b>	<b>2,10</b>	<b>475</b>	<b>381,95</b>	<b>267,13</b>
<b>(15D7D) DÉCIMA QUINTA DERIVACIÓN SÉPTIMA DERECHA - CANAL SANTIAGO PALACIO_1 - Longitud 10514,06 mts</b>																		
<b>(1Sd1I) PRIMERA SUBDERIVACIÓN PRIMERA IZQUIERDA</b>																		



**PROYECTO DE DISTRIBUCIÓN DE CAUDALES DE LA QUEBRADA MAJO**

CÓDIGO DEL PREDIO	NOMBRE PREDIO	NOMBRE PROPIETARIO	AREA PREDIO (ha)	USO AGRICOLA (ha)					USO PECUARIO					USO INDUSTRIAL (lps)	USO DOMÉSTICO (Habitante)	CAUDAL ASIGNADO (lps)		
				Cacao – Plátano - Café	Maíz Arroz Tabaco		Pasto de Corte Otros		Potrero – Pasifloras – Citricos – Frutales – Uva	Piscicultura (ha)		Abrevadero (Cabeza de ganado)				NORMAL	VERANO	
					NORMAL	VERANO	NORMAL	VERANO		NORMAL	VERANO	Vacuno Equino	Porcino					Caprino Avícola
1D7D	DISTRITO DE ADECUACIÓN DE TIERRAS DE PEQUEÑA ESCALA DE SANTIAGO Y PALACIO	ASOCIACIÓN DE USUARIOS DEL DISTRITO DE ADECUACIÓN DE TIERRAS DE PEQUEÑA ESCALA DE SANTIAGO Y PALACIO "ASOSANTIAGOPALACIO"	120,0		119,68	108,74										155,58	141,36	
<b>TOTAL</b>					<b>119,68</b>	<b>108,74</b>										<b>155,58</b>	<b>141,36</b>	
<b>(16D8D) DÉCIMA SEXTA DERIVACIÓN NOVENA DERECHA - CANAL SANTIAGO PALACIO_2 - Longitud 678,83 mts</b>																		
1D8D	EL DIAMANTE (PARTE 2)	STEFANY DIAZ FIERRO, JUAN ANTONIO DIAZ GALINDO, YOHANA DIAZ MUÑOZ, JAVIER ALEXANDER DIAZ TOVAR, JUAN CARLOS DIAZ DEVIA, DIVA CRISTINA DIAZ APONTE, MARTHA LUCIA DIAZ APONTE, JHON JAIRO DIAZ CUELLAR Y JUAN ANDRES DIAZ CUELLAR	22,0		19,0	7,50										24,70	9,75	
<b>TOTAL</b>					<b>19,0</b>	<b>7,50</b>										<b>24,70</b>	<b>9,75</b>	
<b>(17D9D) DÉCIMA SÉPTIMA DERIVACIÓN NOVENA DERECHA - CANAL DIAMANTE PALACIO_2 - Longitud 1513,43 mts</b>																		
1D9D	EL DIAMANTE (PARTE 1)	STEFANY DIAZ FIERRO, JUAN ANTONIO DIAZ GALINDO, YOHANA DIAZ MUÑOZ, JAVIER ALEXANDER DIAZ TOVAR, JUAN CARLOS DIAZ DEVIA, DIVA CRISTINA DIAZ APONTE, MARTHA LUCIA DIAZ APONTE, JHON JAIRO DIAZ CUELLAR Y JUAN ANDRES DIAZ CUELLAR	16,79		4,0	4,0	2,0	2,0						6		6,87	6,87	
<b>(1SdI) PRIMERA SUBDERIVACIÓN IZQUIERDA</b>																		



## RESOLUCIÓN LICENCIA Y/O PERMISO

**Código:** F-CAM-110

**Versión:** 9

**Fecha:** 5 Jul 18

### PROYECTO DE DISTRIBUCIÓN DE CAUDALES DE LA QUEBRADA MAJO

CÓDIGO DEL PREDIO	NOMBRE PREDIO	NOMBRE PROPIETARIO	AREA PREDIO (ha)	USO AGRICOLA (ha)					USO PECUARIO					USO INDUSTRIAL (lps)	USO DOMÉSTICO (Habitante)	CAUDAL ASIGNADO (lps)		
				Cacao - Plátano - Café	Maíz Arroz Tabaco		Pasto de Corte Otros		Potrero - Pasifloras - Cítricos - Fruitales - Uva	Piscicultura (ha)		Abrevadero (Cabeza de ganado)				NORMAL	VERANO	
					NORMAL	VERANO	NORMAL	VERANO		NORMAL	VERANO	Vacuno Equino	Porcino					Caprino Avícola
<b>(1R1I) PRIMERA RAMIFICACIÓN PRIMERA IZQUIERDA</b>																		
2D9D	LOTE DE TERRENO # 3 (PARTE 2)	FRANCISCO CASTRO GARZON	1,21	0,52												0,47	0,47	
3D9D	VILLA MARIA	MARIA VARGAS NARANJO	0,72	0,61												0,55	0,55	
4D9D	CHARCO DE LA PAILA	MIGUEL ANGEL VARGAS NARANJO	0,72	0,61												0,55	0,55	
5D9D	EL CHONTADURO	LIBRADA VARGAS NARANJO	0,72	0,61												0,55	0,55	
6D9D	LOTE DE TERRENO # 3	ARTURO PERDOMO	1,50	1,28												1,16	1,16	
7D9D	LA BONELO	PISCICOLA PALACIO S.A.S.	19,0						3,0	1,56						10,50	5,46	
8D9D	EL CEDRO	LUZ DARY FALLA	1,0	0,50											10	0,45	0,45	
9D9D	LOTE NUMERO 2, LA PINZONA	SILVANO CABRERA RIVAS	7,02	1,0				1,0								1,51	1,51	
10D9D	LOTE 1 "LA PINZOMA" O "EL BARZAL"	SILVANO CABRERA RIVAS	43,0	3,50							1					3,17	3,17	
11D9D	LOTE NUMERO 3. "LA PINZONA"	SILVANO CABRERA RIVAS	17,90	3,50				1,0								3,77	3,77	
<b>(2SdD) SEGUNDA SUBDERIVACIÓN DERECHA</b>																		
<b>(1R1D) PRIMERA RAMIFICACIÓN PRIMERA DERECHA</b>																		
12D9D	LOTE DE TERRENO # 2 LA ESPERANZA	ARTURO PERDOMO	1,00	0,85												0,77	0,77	
<b>(2R2D) SEGUNDA RAMIFICACIÓN SEGUNDA DERECHA</b>																		
13D9D	LOTE DE TERRENO	ANA EMELINA POLO OVALLES	0,36	0,30											10	0,27	0,27	
<b>(3R1I) TERCERA RAMIFICACIÓN TERCERA IZQUIERDA</b>																		
14D9D	LOTE DE TERRENO	MARIA VENTURA OVALLES DE POLO	0,29	0,04												0,04	0,04	



**PROYECTO DE DISTRIBUCIÓN DE CAUDALES DE LA QUEBRADA MAJO**

CÓDIGO DEL PREDIO	NOMBRE PREDIO	NOMBRE PROPIETARIO	AREA PREDIO (ha)	USO AGRICOLA (ha)					USO PECUARIO					USO INDUSTRIAL (lps)	USO DOMÉSTICO (Habitante)	CAUDAL ASIGNADO (lps)		
				Cacao – Plátano - Café	Maíz Arroz Tabaco		Pasto de Corte Otros		Potrero – Pasifloras – Citricos – Frutales – Uva	Piscicultura (ha)		Abrevadero (Cabeza de ganado)				NORMAL	VERANO	
					NORMAL	VERANO	NORMAL	VERANO		NORMAL	VERANO	Vacuno Equino	Porcino					Caprino Avicola
<b>(4R3D) CUARTA RAMIFICACIÓN TERCERA DERECHA</b>																		
15D9D	LOTE DE TERRENO	BERTHA POLO WALLE	0,36	0,04												0,04	0,04	
<b>(5R4D) QUINTA RAMIFICACIÓN CUARTA DERECHA</b>																		
16D9D	LOTE LOS COLORES	JUAN PABLO SILVA RESTREPO	0,65							0,04	0,04					10	0,17	0,17
17D9D	LA GABRIELA	ADRIANA FRESNEDA RODRIGUEZ , YOVANI ROMERO GALEANO Y ANGELICA MARIA CASTILLO JIMENEZ	0,93							0,56	0,56					10	1,97	1,97
<b>(6R5D) SEXTA RAMIFICACIÓN QUINTA DERECHA</b>																		
18D9D	VILLA YOLY	CARLA ANDREA NORIEGA MONTEALEGRE	0,88					0,50	0,15	0,15			1000			10	0,86	0,86
<b>(7R5D) SÉPTIMA RAMIFICACIÓN QUINTA DERECHA</b>																		
19D9D	SAN ISIDRO	FABIO POLO	3,0	2,55													2,31	2,31
<b>(8R7D) OCTAVA RAMIFICACIÓN SÉPTIMA DERECHA</b>																		
20D9D	LOTE DE TERRENO # 3 (PARTE 2)	FRANCISCO CASTRO GARZON	1,21	0,50													0,45	0,45
<b>TOTAL</b>				<b>16,41</b>	<b>4,0</b>	<b>4,0</b>	<b>2,0</b>	<b>2,0</b>	<b>2,50</b>	<b>3,76</b>	<b>2,32</b>	<b>7</b>	<b>1000</b>		<b>50</b>	<b>36,45</b>	<b>31,41</b>	
<b>(18D9I) DÉCIMA OCTAVA DERIVACIÓN NOVENA IZQUIERDA - CANAL QUINO SILVA - Longitud 4612,31 mts</b>																		
<b>(1Sd1D) PRIMERA SUBDERIVACIÓN PRIMERA DERECHA</b>																		
1D9I	EL HORIZONTE	LUZ MARINA MARTINEZ BEDOYA	6,57	1,83													1,70	1,70
<b>(2Sd2D) SEGUNDA SUBDERIVACIÓN SEGUNDA DERECHA</b>																		
2D9I	SAN JERONIMO	GILBERTO MANRIQUE RAMIREZ - ISAAC MANRIQUE TOLEDO	5,0							3,43	1,72						12,01	6,00
<b>(3Sd3D) TERCERA SUBDERIVACIÓN TERCERA DERECHA</b>																		
3D9I	EL HORIZONTE	LUZ MARINA MARTINEZ BEDOYA	6,57	1,83									20				1,70	1,70



## RESOLUCIÓN LICENCIA Y/O PERMISO

**Código:** F-CAM-110

**Versión:** 9

**Fecha:** 5 Jul 18

### PROYECTO DE DISTRIBUCIÓN DE CAUDALES DE LA QUEBRADA MAJO

CÓDIGO DEL PREDIO	NOMBRE PREDIO	NOMBRE PROPIETARIO	AREA PREDIO (ha)	USO AGRICOLA (ha)					USO PECUARIO					USO INDUSTRIAL (Ips)	USO DOMÉSTICO (Habitante)	CAUDAL ASIGNADO (Ips)		
				Cacao – Plátano – Café	Maíz Arroz Tabaco		Pasto de Corte Otros		Potrero – Pasifloras – Cítricos – Frutales – Uva	Piscicultura (ha)		Abrevadero (Cabeza de ganado)				NORMAL	VERANO	
					NORMAL	VERANO	NORMAL	VERANO		NORMAL	VERANO	Vacuno Equino	Porcino					Caprino Avícola
<b>(4Sd4D) CUARTA SUBDERIVACIÓN CUARTA DERECHA</b>																		
4D9I	EL HORIZONTE	LUZ MARINA MARTINEZ BEDOYA	6,57	2,0												1,86	1,86	
<b>(5Sd5D) QUINTA SUBDERIVACIÓN QUINTA DERECHA</b>																		
5D9I	LA CEIBA	RODOLFO NAPOLEON MACIAS RAMIREZ	9,54							8,11	4,06						28,39	14,19
6D9I	EL LIBANO	GERARDO JOVEN CASTRO (10/14 PARTES)	6,0							4,28	2,14					14	15,01	7,52
<b>TOTAL</b>				<b>5,66</b>						<b>15,82</b>	<b>7,92</b>			<b>20</b>		<b>14</b>	<b>60,65</b>	<b>32,97</b>
<b>(19D10D) DÉCIMA NOVENA DERIVACIÓN DERECHA DÉCIMA DERECHA - CANAL LA ARGENTINA - Longitud 5188,68 mts</b>																		
<b>(1Sd1I) PRIMERA SUBDERIVACIÓN PRIMERA IZQUIERDA</b>																		
1D10D	LA ARGENTINA	PIEDAD CONSTANZA MACIAS TOVAR	17,0							6,0	3,0						21,0	10,50
<b>(2Sd2I) SEGUNDA SUBDERIVACIÓN SEGUNDA IZQUIERDA</b>																		
2D10D	"PISCICOLA PALACIO SAS" (PARTE 1)	PISCICOLA PALACIO S.A.S	14,43							10,0	5,0					10	35,02	17,52
<b>TOTAL</b>										<b>16,0</b>	<b>8,0</b>					<b>10</b>	<b>56,02</b>	<b>28,02</b>
<b>(20D11D) VIGÉSIMA DERIVACIÓN DERECHA DÉCIMA PRIMERA DERECHA - BOMBEO PISCÍCOLA PALACIO (en proyecto) - Longitud 212.21 mts</b>																		
1D11D	"PISCICOLA PALACIO SAS" (PARTE 2)	PISCICOLA PALACIO S.A.S	1,85							1,00	0,50						3,50	1,75
<b>TOTAL</b>										<b>1,00</b>	<b>0,50</b>						<b>3,50</b>	<b>1,75</b>
<b>(21D10I) VIGÉSIMA PRIMERA DERIVACIÓN DÉCIMA IZQUIERDA - "EL TERREMOTO" (en proyecto) - Longitud 871.85 mts</b>																		
1D10I	LOTE B EL TERREMOTO	EMGESA SA ESP	4,94	2,70						1,80	1,56						8,75	7,91
2D10I	TERREMOTO	PIEDAD CONSTANZA MACIAS TOVAR	6,43	3,70						2,30	1,56						11,40	8,81



**PROYECTO DE DISTRIBUCIÓN DE CAUDALES DE LA QUEBRADA MAJO**

CÓDIGO DEL PREDIO	NOMBRE PREDIO	NOMBRE PROPIETARIO	AREA PREDIO (ha)	USO AGRICOLA (ha)					USO PECUARIO					USO INDUSTRIAL (lps)	USO DOMÉSTICO (Habitante)	CAUDAL ASIGNADO (lps)		
				Cacao – Plátano - Café	Maíz Arroz Tabaco		Pasto de Corte Otros		Potrero – Pasifloras – Citricos – Frutales – Uva	Piscicultura (ha)		Abrevadero (Cabeza de ganado)				NORMAL	VERANO	
					NORMAL	VERANO	NORMAL	VERANO		NORMAL	VERANO	Vacuno Equino	Porcino					Caprino Avícola
3D10I	LOTE A EL TERREMOTO	EMGESA S.A. E.S.P.	1,88						1,60	1,56						5,60	5,46	
<b>TOTAL</b>				<b>6,40</b>					<b>5,70</b>	<b>4,68</b>						<b>25,75</b>	<b>22,18</b>	
<b>TOTAL QDA MAJO</b>				<b>185,76</b>	<b>372,67</b>	<b>287,17</b>	<b>177,08</b>	<b>117,86</b>	<b>310,98</b>	<b>146,57</b>	<b>93,18</b>	<b>1398</b>	<b>967</b>	<b>15793</b>	<b>1503,10</b>	<b>1001</b>	<b>2920,08</b>	<b>1877,80</b>
															<b>CAUDAL TRAMO 3 (lps)</b>		<b>957,0</b>	<b>602,0</b>
															<b>CAUDAL OFERTA TOTAL (lps)</b>		<b>3249,53</b>	<b>1765,03</b>
															<b>CAUDAL AMBIENTAL(lps)</b>		<b>1199,10</b>	<b>680,04</b>
															<b>CAUDAL OFERTA NETA (lps)</b>		<b>2050,43</b>	<b>1084,99</b>
															<b>DEMANDA DE CAUDAL (lps)</b>		<b>1161,61</b>	<b>843,83</b>

	<b>RESOLUCIÓN LICENCIA Y/O PERMISO</b>	<b>Código:</b> F-CAM-110
		<b>Versión:</b> 9
		<b>Fecha:</b> 5 Jul 18

**PARÁGRAFO 1:** Durante los días Domingos y festivos, los usuarios de la corriente hídrica Majo, utilizarán únicamente el 50% del caudal concesionado, con el fin de dejar discurrir el 50% restante por los cauces principales, en el horario entre las 5:00 A.M a 5:00 P.M., sin intervención de derivaciones, ramificaciones o bifurcaciones, para el uso por Ministerio de Ley (Artículo 2.2.3.2.6.1., decreto 1076 de 2015).

**PARÁGRAFO 2.** Los usuarios relacionados a continuación actúan en calidad de poseedores conforme al artículo 2.2.3.2.9.2., del Decreto 1076 de 2015, los demás usuarios enunciados en el cuadro de reparto de caudales, son propietarios de los respectivos predios concesionados:

<b>CÓDIGO DEL PREDIO</b>	<b>NOMBRE PREDIO</b>	<b>NOMBRE PROPIETARIO</b>
1D3I	LOTE	MARIA TERESA PINTO DE VALDERRAMA
6D3D	"BONANZA 2"	SANDRA HELENA CERQUERA OSORIO
9D3D	LOTE NUMERO 15 "EL TRIANGULO"	OLGA CAVIEDES SANABRIA
1D5D	LOS DINDES	MARIA EDILMA TRUJILLO DE MARTINEZ
24D5D	"EL PEDREGAL"	MARIA FERNANDA GOMEZ
1D6D	LA CRESTA	ISMAEL ZUÑIGA QUINTERO
3D6D	LAS PEÑAS	ISMAEL ZUÑIGA QUINTERO
76D6D	MANGA DE LA CASA DE LA FINCA "SAN JOSE"	NELLY ALVAREZ HERNANDEZ
100D6D	FINCA LA GRANJA	ARMUNDO TRIANA CHAVEZ
106D6D	"LABRANZA DE CACAOTAL"	FANNY BARAHONA POLO
141D8I	LOTE DE TERRENO 57 "EL TRIANGULO"	HERIBERTO SUAREZ MENDEZ
142D8I	"EL DINDE"	HERIBERTO SUAREZ MENDEZ
147D8I	LOTE DE TERRENO 9 "EL MEDIO"	LUIS YECID CERON RODRIGUEZ
148D8I	LOTE. # 10 ALMOJABANA	LUIS YECID CERON RODRIGUEZ
150D8I	"EL DINDE"	HERIBERTO SUAREZ MENDEZ
5D9I	LOTE LA CEIBA	RODOLFO NAPOLEON MACIAS RAMIREZ
2D10I	TERREMOTO	PIEDAD CONSTANZA MACIAS TOVAR

**ARTÍCULO SEGUNDO.** Los usuarios de las aguas de la Quebrada Majo, quedan obligados a construir las obras hidráulicas necesarias para la captación, conducción, reparto, distribución y control de los caudales asignados a sus respectivos predios por derivaciones a sus costas. Las obras existentes se podrán utilizar adaptándolas al control de los caudales asignados. Cada usuario de las aguas de la Quebrada Majo, deberá mantener en perfecto estado de conservación y limpieza los cauces derivados, con el fin de mantener la capacidad suficiente para transportar los caudales asignados. En todo caso las obras de captación deberán estar provistas de los elementos necesarios que permitan conocer en cualquier momento la cantidad de agua que se derive.

**PARÁGRAFO PRIMERO.** Para los beneficiarios de las aguas de la Quebrada Majo, por acequias comuneras y su aprovechamiento por el sistema de turnos, las obras a construir son las de captación con su obra de control, el cual permita conocer en cualquier momento el caudal que se derive y el caudal ambiental que debe permanecer en el cauce principal de la fuente hídrica.



**PARÁGRAFO SEGUNDO.** Para los usuarios que derivan las aguas de la Quebrada Majo utilizando sistemas de bombeo, deben presentar las especificaciones de la bomba y su curva de gastos para determinar la rata o período de bombeo durante el día.

**ARTÍCULO TERCERO.** Los usuarios no pueden hacer uso de las aguas concesionadas hasta tanto no realice las obras de captación, las cuales permitan captar el recurso asignado. Por tanto, deberá presentar los planos y diseños de las obras de control de caudal, en un término no mayor a 60 días, dando cumplimiento a lo descrito en el Artículo 2.2.3.2.19.5., del Decreto 1076 de 2015. Las obras que deban emprenderse o modificarse deben ejecutarse sobre la base de planos previamente aprobados. Ciento veinte (120) días después de aprobados los planos, las obras deben estar terminadas para ser recibidas por la Corporación y autorizar su funcionamiento.


**ARTÍCULO CUARTO.** El caudal concesionado a la Electrificadora del Huila (ELECTROHUILA S.A E.S.P.) para generación de energía, luego de turbinado debe ser regresado al cauce principal de la corriente hídrica Majo en el mismo Tramo donde lo capta (Tramo 2). Además, deberá construir un sistema de aforo automático sobre la fuente hídrica Majo, antes del punto de captación, en un plazo no superior a un (1) año, controlando a su vez el caudal ambiental en el lecho de la fuente aguas abajo y el de la captación en tiempo real.

**ARTÍCULO QUINTO.** Es entendido que la construcción y ampliación de acequias o canales por donde discurren aguas derivadas, construcción y modificación de nuevas obras o de las existentes, no gravan con servidumbre predios ajenos y su establecimiento deberá gestionarse por los interesados con los propietarios de las heredades sirvientes o por conducto de la rama jurisdiccional del poder público.

**ARTÍCULO SEXTO.** La concesión no implica el establecimiento de servidumbre en interés privado sobre los predios en donde se ubiquen las obras de captación, control, conducción y distribución de las aguas concesionadas. La constitución de servidumbres que sea necesaria la gestionará el interesado de acuerdo a lo preceptuado en el Decreto Ley No. 2811 de 1974. El caudal concesionado se entrega en la fuente y por consiguiente le corresponde al peticionario captarlo, transportar el recurso y hacer uso eficiente del mismo.

**ARTÍCULO SÉPTIMO.** Todas las personas naturales o jurídicas que hagan uso de las aguas de la corriente hídrica Majo, deberán dar cumplimiento a lo dispuesto en la Ley 373 del 6 de junio de 1997, Decreto 1076 de 2015 y Decreto 1090 de 2018, en establecer programas para el Uso Eficiente y Ahorro del Agua - PUEAA, el cual debe estar basado en el diagnóstico de la oferta hídrica de la fuente abastecedora y la demanda de agua y contener las metas anuales de reducción de pérdidas, las campañas educativas, los incentivos, la utilización de las aguas superficiales, lluvias y subterráneas, implementando la colocación de medidores de consumo y promover los usos prioritarios del mismo, entre los cuales se encuentra en primer orden la importancia del consumo humano. Así mismo deberán incluir la utilización de tanques con válvulas activadas mediante flotadores para evitar el flujo continuo (desperdicio) de agua, con el fin de desestimar el uso irracional del recurso en el marco de la Resolución No. 1257 del 10 de julio de 2018. El PUEAA deberá ser presentado a la Corporación en un término de 6 meses a partir de la ejecutoria del presente acto administrativo y deberá garantizar su implementación durante la vigencia de la concesión de aguas superficiales que se otorga.



	<b>RESOLUCIÓN LICENCIA Y/O PERMISO</b>	<b>Código:</b> F-CAM-110
		<b>Versión:</b> 9
		<b>Fecha:</b> 5 Jul 18

Adicionalmente, los usuarios que se beneficien con éstas aguas para consumo humano, deberán implementar un sistema de tratamiento que garantice la calidad del agua para consumo doméstico, aprobado por la Secretaría de Salud Departamental.

**ARTÍCULO OCTAVO.** Toda concesión implica para el beneficiario, como condición esencial para su subsistencia, la inalterabilidad de las condiciones impuestas en la respectiva resolución. Cuando el concesionario tenga necesidad de efectuar cualquier modificación en las condiciones que fija la resolución respectiva, deberá solicitar previamente la autorización correspondiente, comprobando la necesidad de la reforma.

**ARTÍCULO NOVENO.** Para que los concesionarios puedan traspasar total o parcialmente la asignación de aguas que por esta Resolución se les concede, a personas naturales o jurídicas, nacionales o extranjeras, necesitan autorización previa de la Autoridad Ambiental quien podrá negarla cuando por causas de utilidad o interés social lo estime conveniente. Cuando se produzca la tradición total o parcial de un predio beneficiado con una concesión, el nuevo propietario, poseedor o tenedor, deberá solicitar a la Autoridad Ambiental el traspaso de la concesión dentro de los sesenta (60) días siguientes, para lo cual presentará los documentos que lo acrediten como tal y los demás que se le exijan con el fin de ser considerado como nuevo titular de la concesión.

**ARTICULO DÉCIMO.** Los beneficiarios deberán implementar programas tendientes a conservar áreas o ecosistemas estratégicos para la recuperación y conservación de los recursos naturales renovables de la corriente hídrica Majo, adelantando planes y programas para el manejo integral de la cuenca, manejo que deberá hacerse con participación directa de los usuarios, actividades que comprendan a la adquisición de predios de importancia para el sostenimiento de las cuencas y micro cuencas con el propósito de disminuir el agotamiento hídrico.

**ARTICULO DÉCIMO PRIMERO.** Los beneficiarios no podrán talar ni destruir los árboles que defiendan o preserven la corriente de agua de la cual se hace la derivación, sin previo permiso de la autoridad competente y quedan obligados dentro de los predios a la debida vigilancia forestal y dar aviso a las autoridades policivas de su jurisdicción, cuando tuvieren conocimiento de tala de bosques.

Los propietarios de predios están obligados a mantener en cobertura boscosa dentro del predio las áreas forestales protectoras; Se entiende por áreas forestales protectoras: a) Los nacimientos de fuentes de aguas en una extensión por lo menos de 100 metros a la redonda, medidos a partir de su periferia. b) Una faja no inferior a 30 metros de ancha, paralela a las líneas de mareas máximas a cada lado los cauces de los ríos, quebradas y arroyos, sean permanentes o no, y alrededor de los lagos o depósitos de agua; c) Los terrenos con pendientes superiores al 100% (>45°).

**ARTÍCULO DÉCIMO SEGUNDO.** La planificación de siembras es responsabilidad del usuario para lo cual deberá tener en cuenta la época climática presente y en especial las temporadas de menos lluvias. El usuario está obligado a prevenir, controlar, mitigar y compensar los impactos ambientales negativos adversos que puedan surgir por el proyecto.



**ARTÍCULO DÉCIMO TERCERO.** De conformidad a lo establecido en el Artículo 2.2.3.2.23.6., del Decreto 1076 de 2015, los beneficiarios de las concesiones asignadas de la Quebrada Majo, no podrán hacer uso del recurso otorgado hasta tanto se encuentren a paz y salvo con la Corporación por concepto de la Tasa por Uso de Agua, correspondiente al caudal asignado en la reglamentación anterior.

**ARTÍCULO DÉCIMO CUARTO.** Los usuarios deberán cancelar las tarifas por concepto de las Tasas por Uso de Aguas - TUA, teniendo en cuenta el Índice de Escasez calculado, el cual se incrementará anualmente de acuerdo a lo establecido por la normatividad vigente.

**ARTÍCULO DÉCIMO QUINTO.** El incumplimiento de las obligaciones consignadas en ésta Resolución dará lugar a la imposición de las sanciones previstas en la Ley 1333 de 2009, previo trámite del proceso sancionatorio ambiental.

**ARTÍCULO DÉCIMO SEXTO.** La CAM se reserva el derecho de supervisar y controlar el cumplimiento a las obligaciones señaladas en esta providencia y las demás que establecen las normas legales en materia de aguas a los concesionarios.

**ARTÍCULO DÉCIMO SÉPTIMO.** La presente reglamentación podrá ser revisada por la Autoridad Ambiental de oficio o a petición de parte interesada, cuando hayan cambiado las condiciones y circunstancias que se tuvieron en cuenta para efectuarla.

**ARTÍCULO DÉCIMO OCTAVO.** Los beneficiarios para usos agrícolas y silvicultura además de las obligaciones previstas en el Decreto 1076 de 2015, deben construir y mantener los sistemas de drenaje y desagüe adecuados para prevenir la erosión, revenimiento y salinización de los suelos.

**ARTÍCULO DÉCIMO NOVENO.** Los usuarios del recurso hídrico que requieran hacer vertimientos puntuales deberán dar cumplimiento con lo establecido en el Decreto 1076 de 2015, la Resolución No. 0631 del 17 de marzo de 2015 y la Resolución No. 1207 de 2014, en cuanto a los residuos líquidos; para lo cual deberán tramitar con la Autoridad Ambiental competente el respectivo permiso de vertimiento y/o reúso de aguas tratadas, según corresponda.

**ARTÍCULO VIGÉSIMO.** De conformidad con los artículos 2.2.3.2.7.2 y 2.2.3.2.13.16., del Decreto 1076 de 2015, en caso de producirse escasez crítica por sequías, contaminación, catástrofes naturales o perjuicios producidos por el hombre, que limite los caudales útiles disponibles, la Autoridad Ambiental competente podrá restringir los usos o consumos temporalmente. A tal efecto podrá establecer turnos para el uso o distribuir porcentualmente los caudales utilizados. Lo anterior será aplicable, aunque afecte derechos otorgados por concesiones o permisos.

**ARTÍCULO VIGÉSIMO PRIMERO.** Esta reglamentación de aguas afecta los aprovechamientos existentes y es de aplicación inmediata para los beneficiarios quienes quedan obligados a cumplir las condiciones impuestas en ellas y sujetos a las causales de caducidad de que trata el Decreto-ley 2811 de 1974 y el Decreto 1076 de 2015. Por consiguiente, entre otras la resolución CAM No. 3105 del 29 de diciembre del 2008, quedan derogadas.



## RESOLUCIÓN LICENCIA Y/O PERMISO

**Código:** F-CAM-110

**Versión:** 9

**Fecha:** 5 Jul 18

**ARTÍCULO VIGÉSIMO SEGUNDO.** Los usuarios de las aguas de la Quebrada Majo, deberán tener en cuenta lo descrito en el Plan de Ordenamiento del Recurso Hídrico - PORH, según resolución No. 1435 fecha junio 6 de 2019, con el objeto de alcanzar y mantener las condiciones de calidad y cantidad requeridas para garantizar su funcionalidad ecosistémica y sus usos actuales y potenciales.

**ARTÍCULO VIGÉSIMO TERCERO.** Contra la presente providencia procede el recurso de reposición el cual puede interponerse ante la Subdirección de Regulación y Calidad Ambiental de la CAM, dentro de los diez (10) días hábiles siguientes a su publicación.



**ARTÍCULO VIGÉSIMO CUARTO.** La presente Resolución debe ser publicada en el Diario Oficial y en la página WEB de la CAM, a través de la Secretaria General de la CAM, para lo cual deberá remitirse copia a ese Despacho. Una vez en firme remitir copia a la Alcaldía de Garzón para su conocimiento y fines pertinentes.

**ARTÍCULO VIGÉSIMO QUINTO.** La presente Resolución rige a partir de su ejecutoria y deroga todas las disposiciones que le sean contrarias.

**PUBLÍQUESE Y CUMPLASE**

**EDISNEY SILVA ARGOTE**

Subdirectora de Regulación y Calidad Ambiental

Proyectó: Cbahamon.   
Profesional Especializado SRCA.  
Cvargas  
Profesional Especializado SRCA.   
Kméndez  
Contratista de apoyo SRCA. 