	<b>RESOLUCIÓN LICENCIA Y/O PERMISO</b>	<b>Código:</b> F-CAM-110
		<b>Versión:</b> 9
		<b>Fecha:</b> 5 Jul 18

## RESOLUCIÓN No. 1218 (13 de mayo de 2019)

**POR LA CUAL SE REGLAMENTA LOS USOS Y APROVECHAMIENTO DE LAS AGUAS DE RÍO NEIVA Y SUS PRINCIPALES AFLUENTES QUE INCLUYE LA QUEBRADA CARAGUAJA, LAS QUEBRADAS CONDUCTORAS DE DESCOLES: LA CIÉNAGA, EL PIÑUELAL, SANTIAGO, EL IGUA, LA ROCHA Y LOS ZANJONES CONDUCTORES DE DESCOLES: CHORROLINDO, SAN MARCOS, CORDONCILLO Y EL SILENCIO, QUE DISCURREN POR LOS MUNICIPIOS DE CAMPOALEGRE Y RIVERA, EN EL DEPARTAMENTO DEL HUILA**

La Subdirección de Regulación y Calidad Ambiental de la Corporación Autónoma Regional del Alto Magdalena – CAM, en uso de sus facultades legales, en especial las que delega la Ley 99 de 1993 y las conferidas por la Dirección General según la Resolución No. 4041 del 21 diciembre de 2017 modificada bajo resolución 104 de 2019 y,

### CONSIDERANDO


Que mediante Resolución No. 0767 del 10 de Abril de 2015, se declaró en ordenamiento la corriente de uso público Río Neiva y sus principales tributarios que discurren en jurisdicción de los municipios de Algeciras, Campoalegre y Rivera, en el departamento del Huila; para dar cumplimiento a ésta declaratoria se suscribió el contrato de apoyo interinstitucional No. 0340 de 2015 entre la CAM y FUNDISPROS y se establecieron los plazos para el acatamiento de las fases a que se hace referencia el artículo 2.2.3.3.1.8. del decreto 1076 de 2015; Que, según el parágrafo primero del mencionado artículo, el Plan de Ordenamiento del Recurso Hídrico deberá definir la conveniencia de adelantar la reglamentación del uso de las aguas y la reglamentación de vertimientos, o administrar el cuerpo de agua a través de concesiones de agua y autorizaciones de vertimientos. Así mismo, dará lugar al ajuste de la reglamentación del uso de las aguas, de la reglamentación de vertimientos, de las concesiones, de los permisos de vertimiento, de los planes de cumplimiento, de los planes de saneamiento y manejo de vertimientos y de las metas establecidas de carga contaminante, según el caso.

Que en atención a lo anterior, el diagnóstico del Plan de Ordenamiento del Recurso Hídrico – PORH - de la fuente superficial denominada Río Neiva, estipula que de acuerdo al Índice de uso del agua (IUA) el Río Neiva en la zona Media y Baja se clasifica en la categoría Crítica con un IUA de 114.33%, superando la presión de la demanda a la oferta disponible en estas unidades de estudio, razón por la cual se determina que dicha cuenca se encuentra agotada hídricamente y que la demanda debe ser ajustada a la oferta disponible mediante la actualización de la reglamentación de uso y aprovechamiento de las aguas, contenida en la Resolución No. 3660 del 2007.

Que mediante estudio preliminar se revisó la reglamentación del Río Neiva y de la Quebrada La Caraguaja, concluyéndose la necesidad de realizar una revisión a la reglamentación de éstas corrientes, establecidas respectivamente mediante Resolución No. 3660 de 26 de diciembre de 2007 y la Resolución No. 0479 del 04 de abril de 2005, respectivamente, esta última modificada por la Resolución No. 2010 del 31 de agosto de 2015.

Que en atención al Decreto No. 1076 de 2015, la CAM inició el trámite para la reglamentación de las aguas del Río Neiva y sus principales tributarios mediante la Resolución No. 2525 de Agosto 22 de



	<b>RESOLUCIÓN LICENCIA Y/O PERMISO</b>	<b>Código:</b> F-CAM-110
		<b>Versión:</b> 9
		<b>Fecha:</b> 5 Jul 18

2016, emanada de la Subdirección de Regulación y Calidad Ambiental de la Corporación Autónoma Regional del Alto Magdalena – CAM, por la cual se ordenó adelantar los estudios para la revisión y actualización de la reglamentación de los usos y aprovechamiento de las aguas de Río Neiva y sus principales afluentes que incluye la Quebrada La Caraguaja, las quebradas conductoras de descoles: La Ciénaga, El Piñuelal, Santiago, El Igua, y los zanjones conductores de descoles: Arenales, Chorrolindo, San Marcos, Cordoncillo y El Silencio, que discurren por los municipios de Algeciras, Campoalegre y Rivera, en el departamento del Huila.

Que el día martes 08 de Noviembre de 2016, a las 10:00 a.m., se celebró una reunión en el Centro de Convenciones (Calle 17 No. 8-13) del municipio de Campoalegre en el departamento del Huila, en la cual se socializó la Resolución No. 2525 de 2016 e informó a todos los asistentes que profesionales de FUNDISPROS, estarían recorriendo la Cuenca Hidrográfica del Río Neiva para la recolección de información en campo, georeferenciación, localización de puntos y áreas de interés; se indicaron trámites y se definieron sitios donde se llevaría a cabo visitas de inspección ocular a que hace referencia el Artículo 2.2.3.2.13.1., del Decreto 1076 de 2015.

Que, en el Diario del Huila, el día 17 de noviembre 2016, fue publicado el aviso que informa a la comunidad relacionada con la fuente hídrica del Río Neiva y Quebrada La Caraguaja, la disposición de la Resolución No. 2525 de 2016 y los sitios de consulta de dicha resolución, en cumplimiento del artículo 2.2.3.2.13.3. del Decreto No. 1076 de 2015.

Que, en el Diario de la Nación, el día 11 de enero de 2017 y 09 de mayo de 2017, fue publicado el aviso que informa a la comunidad relacionada con la fuente hídrica del Río Neiva y Quebrada La Caraguaja, la disposición de la Resolución No. 2525 de 2016 y los sitios de consulta de dicha resolución, en cumplimiento del artículo 2.2.3.2.13.3. del Decreto No. 1076 de 2015.


Que una vez efectuadas las respectivas publicaciones se procedió a realizar las correspondientes visitas oculares, se revisaron los estudios de reglamentación de las corrientes por los funcionarios idóneos de la Corporación y se tuvieron en cuenta aspectos tales como Cartografía, Censo de usuarios de aprovechamiento de aguas, hidrometeorológicos, agronómicos, riego y drenaje, socioeconómicos, obras hidráulicas, de incidencia en el desarrollo de la región, de incidencia ambiental del uso actual y proyectado del agua, legales, módulos de consumo y control y vigilancia de los aprovechamientos.

Que posterior a la recepción de la documentación requerida para hacerse parte dentro del proceso de la Revisión y Actualización de la Reglamentación se determinaron las necesidades de cada uno de los predios solicitantes y se diagnosticó lo referente a los actuales y potenciales consumos de agua para cada predio.

Que uno de los principales objetivos para considerar la concesión del recurso hídrico es el cubrimiento general a todos los usuarios localizados dentro del área de influencia de éstas fuentes, para las actividades propias como: Uso doméstico, agrícola (arroz, cacao, tabaco, frutales, cítricos, plátano, piña, maíz y pastos), pecuario (abrevaderos para ganado vacuno, equino, porcino, avícola, y producción acuícola), e industrial; consecuentemente garantizar el no agotamiento del caudal de la corriente asegurando la preservación de cualquier forma de vida ictiológica que en dicho cauce existan (caudal ambiental para el mantenimiento y preservación del cauce principal).

Que mediante la Política Nacional de Gestión Integral del Recurso Hídrico – PNGIRH (2010) el Ministerio de Ambiente, Vivienda y Desarrollo Territorial promueve "la articulación de los planes de



	<b>RESOLUCIÓN LICENCIA Y/O PERMISO</b>	<b>Código:</b> F-CAM-110
		<b>Versión:</b> 9
		<b>Fecha:</b> 5 Jul 18

*ordenamiento territorial<sup>1</sup> a los planes de ordenación y manejo de cuencas hidrográficas, como determinantes para la conservación y protección del medio ambiente, los recursos naturales y la prevención de amenazas y riesgos naturales*", por lo cual en el actual proceso de reglamentación de usos y aprovechamiento de las aguas del Río Neiva y sus principales tributarios se aplicó esta articulación entre los diferentes instrumentos de planificación vigentes, incluyendo el Plan Básico de Ordenamiento Territorial (PBOT) del municipio de Campoalegre vigente, adoptado mediante Acuerdo No. 025 del 29 de Junio del 2000, ajustado y modificado de forma posterior mediante el acuerdo No. 044 de 02 de Noviembre de 2005.

Que con base en todos los estudios y visitas a los diferentes predios a beneficiarse de las aguas de estas corrientes, se elaboró el Cuadro de Distribución de caudales del Río Neiva y sus principales tributarios que incluye la Quebrada La Caraguaja entre otros, el cual fue puesto en conocimiento de los usuarios mediante aviso; además, se puso a disposición de los usuarios e interesados el proyecto de reparto de las aguas de las corrientes mencionadas, que discurren por el municipios de Campoalegre y Rivera, en el departamento del Huila, mediante aviso publicado por dos (2) veces en los dos periódicos de mayor circulación en el departamento, correspondientes a los diarios del Huila y La Nación, en las fechas 22 de Noviembre del 2017 y 02 de Diciembre de 2017, respectivamente, además se puso a disposición en la Subdirección de Regulación y Calidad Ambiental, en la Fundación Desarrollo de las Ingenierías y Ciencias de la Salud para la Proyección Social - FUNDISPROS y en la Alcaldía Municipal de Campoalegre; Que conforme al Artículo 2.2.3.2.13.7. del Decreto 1076 de 2015, una vez expirado el término de las objeciones se procedió a estudiarlas y en los casos necesarios se ordenó y practicó las diligencias pertinentes, dando como resultado la reforma de gran parte del proyecto.

Que luego de atender cada una de las peticiones se elaboró una segunda propuesta de distribución de caudales con las modificaciones que dieron lugar.

Que por lo anterior, se procedió a publicar nuevamente el cuadro de Distribución de caudales del Río Neiva y sus principales afluentes que incluye la Quebrada La Caraguaja; Que la publicación del primer aviso correspondiente al nuevo proyecto de distribución de caudales se realizó el día jueves 26 de Julio de 2018, y el segundo aviso se publicó el sábado 18 de Agosto de 2018; Además se puso a disposición en la Subdirección de Regulación y Calidad Ambiental, para la respectiva revisión y formulación de las objeciones a que hubiera lugar conforme a lo estipulado en el artículo 2.2.3.2.13.5 del decreto 1076 de 2015 " *Con base en los estudios y visitas a que se refieren los Artículos anteriores, se elaborará un proyecto de distribución de aguas. Este proyecto se comunicará a los interesados mediante aviso que se publicará por dos (2) veces con intervalo de diez (10) días entre uno y otro, en dos de los periódicos de mayor circulación en el Departamento o Municipio correspondiente, con el fin de que puedan presentar las objeciones que consideren pertinentes dentro de los veinte (20) días siguientes a la publicación del último aviso*".

Que cumplidos los trámites señalados en los Artículos 2.2.3.2.13.5. y 2.2.3.2.13.6. del Decreto No. 1076 de 2015, la Corporación recibió y analizó las objeciones presentadas en relación al último cuadro de reparto publicado, concluyendo lo siguiente:

1 Al utilizar el término planes de ordenamiento territorial en este documento se hace referencia de manera general a dichos planes (POT), a los planes básicos de ordenamiento territorial (PBOT) y a los esquemas de ordenamiento territorial (EOT).





**RESOLUCIÓN LICENCIA Y/O PERMISO**

**Código:** F-CAM-110

**Versión:** 9

**Fecha:** 5 Jul 18

<b>DESCRIPCIÓN Y SOLUCIÓN DE OBJECIONES AL PROYECTO DE DISTRIBUCIÓN DE CAUDALES DEL RÍO NEIVA</b>						
No. DE RADICADO FECHA	USUARIO	OBJECCIÓN	DIAGNÓSTICO	DEMANDA USO	ASIGNACIÓN DE CAUDAL	
					Área (ha)	Caudal (Lps)
<b>Radicado CAM No. 20183100184792</b> 05/09/2018 <b>ID:1378</b> MUNICIPIO DE CAMPOALEGRE	<b>Predio:</b> LOTE LA VICTORIA <b>Propietario:</b> EDGAR GALINDO VALDERRAMA <b>Canal de riego:</b> RN-CANAL LA CHATERA - TOMO 2	Anexa encuesta censo de usuarios y agropecuario, copia de la cédula de ciudadanía, certificado de tradición (No. Matrícula: 200-207958), mapa del predio, certificado de uso de suelo, entre otros.	Se incluye este predio en el proceso de actualización de la reglamentación aplicando las restricciones realizadas a todos los usuarios por uso del suelo, queda de la siguiente manera:	<b>Maíz:</b> 2,0 has  <b>Abrevaderos:</b> 4 vacunos  <b>Doméstico:</b> 6 personas	<b>Arroz, Tabaco, Maíz, Pancoger, Caña y Algodón:</b> 1,4 ha  <b>Abrevaderos:</b> 4 vacunos  <b>Doméstico:</b> 10 personas	<b>1,68</b>
<b>Radicado de Oficio (RAD 0040)</b> 20/06/2018  <b>ID: 883</b>  MUNICIPIO DE CAMPOALEGRE	<b>Predio:</b> LOTE LA FLORESTA  <b>Propietario:</b> ISMAEL DÍAZ LOZANO  <b>Canal de riego:</b> RN-CANAL EL TÚNEL Ó USOIGUA	Anexa encuesta censo de usuarios y agropecuario, certificado de tradición (No. Matrícula: 200-202163), con nuevos usos solicitados, documento firmado por la tesorera de la Asociación de Usuarios del Distrito de Adecuación de Tierras, mediante escala de El Iguaú o Túnel del Río Neiva con NIT. 800.175.207-0, donde certifica que el PREDIO LA FLORESTA es usuario del canal de riego USUOIGUA.	El usuario no tiene concesión anteriormente establecida (Res 3660 del año 2007) o por medio de resoluciones posteriores a ésta; Según certificado de tradición el predio denominado "Lote La Floresta" tiene un área de terreno de 372.50 has. Se resuelve incluir este predio en el proceso de actualización de la reglamentación aplicando las restricciones realizadas a todos los usuarios por uso del suelo (Área productiva: 265,75 APAB y 36,28 APAI), oferta y demanda actual (derecho a la equidad) y el acuerdo de servidumbre con el canal USOIGUA presentado por el usuario. Por tanto la asignación queda de la siguiente manera:	<b>Plátano:</b> 40,0 has  <b>Pastos:</b> 100,0 has  <b>Maíz:</b> 30,0 has  <b>Caballos:</b> 8 Cabezas  <b>Vacunos:</b> 200 Cabezas  <b>Avícola:</b> 30 Cabezas  <b>Doméstico:</b> 15 personas	<b>Plátano:</b> 1,00 ha  <b>Pastos:</b> 1,50 ha  <b>Arroz, Tabaco, Maíz, Pancoger, Caña y Algodón:</b> 0,90 ha  <b>Caballos:</b> 8 Cabezas  <b>Vacunos:</b> 200 Cabezas  <b>Avícola:</b> 30 Cabezas  <b>Doméstico:</b> 15 personas	<b>3,00</b>
<b>Radicado de Oficio (RAD 0043)</b>  21/06/2018  <b>ID: 866</b>  MUNICIPIO DE CAMPOALEGRE	<b>Predio:</b> LA ESMERALDA <b>Propietario:</b> LUIS FELIPE GUTIÉRREZ PUENTES - IVANNIA KARINA GUTIÉRREZ PUENTES - ANITA GUTIÉRREZ - ENRIQUE TRUJILLO <b>Canal de riego:</b> RN-CANAL SAN RAFAEL	El usuario solicita incluir nuevo uso ("2000 m2 de piscicultura doméstica"), modificando la encuesta de censo de usuarios y agropecuario entregada el 08 de junio del 2017 en el proceso de recepción de documentos.	El área del predio denominado "La Esmeralda" según CLT No. 200-21214 es de 3.1746 Ha. Se resuelve incluir el nuevo uso solicitado aplicando las restricciones realizadas a todos los usuarios por uso del suelo (APAI, que determina que el área productiva de este predio para cultivo es de <b>2.86 Ha</b> ), oferta y demanda actual (derecho a la equidad); Lo anterior implica reducción del área destinada al cultivo de arroz. La asignación queda de la siguiente manera:	<b>Arroz:</b> 1,70 ha    <b>Acuicultura:</b> 0,20 ha	<b>Arroz, Tabaco, Maíz, Pancoger, Caña y Algodón:</b> 1,10 ha    <b>Acuicultura:</b> 0,20 ha	<b>1,76</b>
<b>Radicado de Oficio (RAD 0180)</b>  <b>ID: 44</b>	<b>Predio:</b> LOTE LA UNIÓN <b>Propietario:</b> ORLANDO ROJAS; GABRIEL ROJAS;	Los propietarios presentan inconformidad con respecto al caudal asignado en el cuadro de reparto de Río Neiva y sus afluentes.	El área del predio según Certificado de tradición No. 200-167399 es de 6,7728 Ha. Se resuelve ajustar el caudal asignado aplicando las restricciones realizadas a todos los usuarios por uso del suelo (APAI, que determina que el área	<b>Arroz:</b> 6,70 has	<b>Arroz, Tabaco, Maíz, Pancoger, Caña y Algodón:</b> 6,10 ha	<b>7,26</b>





## RESOLUCIÓN LICENCIA Y/O PERMISO

**Código:** F-CAM-110

**Versión:** 9

**Fecha:** 5 Jul 18

### DESCRIPCIÓN Y SOLUCIÓN DE OBJECIONES AL PROYECTO DE DISTRIBUCIÓN DE CAUDALES DEL RÍO NEIVA

No. DE RADICADO FECHA	USUARIO	OBJECCIÓN	DIAGNÓSTICO	DEMANDA USO	ASIGNACIÓN DE CAUDAL	
					Área (ha)	Caudal (Lps)
MUNICIPIO DE CAMPOALEGRE	DAGOBERTO ROJAS, <b>Canal de riego:</b> RN-CANAL CHICHATÓ	Los propietarios solicitan que el caudal asignado sea el mismo al concesionario en la resolución 3660/2007 (7,62 Lps), para regar 6,7 Has de arroz según lo solicitado en la encuesta.	productiva de este predio para cultivo es de <b>6.10 has</b> , y condiciones actuales de oferta y demanda actual (derecho a la equidad). La asignación queda de la siguiente manera:			
<b>Radicado de Oficio (RAD 0186)</b> 14/07/2018 <b>ID: 1406</b> MUNICIPIO DE CAMPOALEGRE	<b>Predio:</b> LOTE VIVIENDA <b>Propietario</b> JUAN DE LA CRUZ CHAVARRO CÓRDOBA <b>Canal de riego:</b> RN-DESCOLES-	Usuario solicita ser incluido en la actual reglamentación del recurso hídrico fuente RIO NEIVA de descoles. Anexa encuesta censo de usuarios y agropecuario, certificado de tradición y demás soportes necesarios para la legalización de la solicitud.	Para esta solicitud allega certificado de tradición No. 200-115444 en el que se describe para este predio un área de 0,5125 Ha. Se resuelve incluir este predio en el proceso de actualización de la reglamentación aplicando las restricciones realizadas a todos los usuarios por uso del suelo (Área productiva: 0.461 APAI), oferta y demanda actual (derecho a la equidad). Por tanto, la asignación queda de la siguiente manera:	<b>Acuicultura:</b> 1400 m2 de espejo de agua	<b>Acuicultura:</b> 0.14 ha	<b>0.32</b>
<b>Radicado de Oficio (RAD 0187)</b> 24/07/2018 <b>ID: 1407</b> MUNICIPIO DE CAMPOALEGRE	<b>Predio:</b> LOTE VIVIENDA 1 <b>Propietario</b> LEONOR CANO DE CASTAÑEDA <b>Canal de riego:</b> RN-DESCOLES	Usuario solicita ser incluido en la actual reglamentación del recurso hídrico fuente RIO NEIVA de descoles.	Según información del PBOT 2005 (Plano: Zonificación Ambiental) este predio tiene influencia de 1 categoría de uso del suelo denominada <b>APAI</b> : con una restricción de 10%, por lo que al área productiva para cultivo de arroz es de <b>0.3375 has</b> .	<b>Acuicultura:</b> 0.3750 ha de espejo de agua	<b>Acuicultura:</b> 0.34 has	<b>0.77</b>
<b>Radicado de Oficio (RAD 0191)</b> 10/08/2018 <b>ID: 936</b> MUNICIPIO DE CAMPOALEGRE	<b>Predio:</b> PARCELA LA MANGA No. 2 <b>Propietario:</b> OFELIA CALIMAN HERNÁNDEZ <b>Canal de riego:</b> RN-CANAL LA CHATERA - TOMO 2	El usuario completa la documentación requerida para ser incluido en la actual reglamentación del recurso hídrico fuente RIO NEIVA.	Se resuelve incluir este predio en el proceso de actualización de la reglamentación conforme a las restricciones realizadas a todos los usuarios por uso del suelo (Área productiva: 5.93 Has APAI), oferta y demanda actual (derecho a la equidad), para lo cual se realizará ajustes a todas las solicitudes de concesión de agua.	<b>Arroz:</b> 6.50 has	<b>Arroz, Tabaco, Maíz, Pancoger, Caña y Algodón:</b> 5.93 has	<b>7.05</b>
<b>Radicado CAM No. 20183000218312</b>  16/10/2018  <b>ID: 1409</b>  MUNICIPIO DE CAMPOALEGRE	<b>Predio:</b> PARCELA No. 18 <b>Propietario:</b> NARDA SOFÍA GONZALEZ BAUTISTA <b>Canal de riego:</b> RN-CANAL EN PROYECTO - LOTES SECTOR USOIGUA Y SECTOR LOS ROSALES	Anexa encuesta censo de usuarios y agropecuario, certificado de tradición y demás soportes necesarios para la legalización de la solicitud.	El certificado de tradición con No. de Matrícula: 200-106101, describe que el predio denominado "Parcela Número 18", cuenta con un área de 4.7599 Ha. Se resuelve incluir este predio en el proceso de actualización de la reglamentación conforme a las restricciones realizadas a todos los usuarios por uso del suelo (Área productiva: <b>4.28 Has APAI</b> ), oferta y demanda actual (derecho a la equidad), para lo cual se realizará ajustes a todas las solicitudes de concesión de agua.	<b>Aguacate:</b> 4.7599 has	<b>Arroz, Tabaco, Maíz, Pancoger, Caña y Algodón:</b> 0.84 has	<b>1.00</b>





**RESOLUCIÓN LICENCIA Y/O PERMISO**

**Código:** F-CAM-110

**Versión:** 9

**Fecha:** 5 Jul 18

<b>DESCRIPCIÓN Y SOLUCIÓN DE OBJECIONES AL PROYECTO DE DISTRIBUCIÓN DE CAUDALES DEL RÍO NEIVA</b>						
No. DE RADICADO FECHA	USUARIO	OBJECCIÓN	DIAGNÓSTICO	DEMANDA USO	ASIGNACIÓN DE CAUDAL	
					Área (ha)	Caudal (Lps)
<b>Radicado CAM No. 20183000218292</b>  16/10/2018  <b>ID: 1408</b>  MUNICIPIO DE CAMPOALEGRE	<b>Predio:</b> PARCELA NUMERO 40  <b>Propietario:</b> CAMILO ALBERTO CORTES REPIZO  <b>Canal de riego:</b> RN-CANAL EN PROYECTO - LOTES SECTOR USOIGUA Y SECTOR LOS ROSALES	Anexa encuesta censo de usuarios y agropecuario, certificado de tradición, plano a mano alzada de localización y demás soportes necesarios para la legalización de la solicitud.	El certificado de tradición con No. de Matrícula: 200-106123, describe que el predio denominado "Parcela Número 40", cuenta con un área de 15,15 has.  Se resuelve incluir este predio en el proceso de actualización de la reglamentación conforme a las restricciones realizadas a todos los usuarios por uso del suelo (Área productiva: <b>13.635 has APAI</b> ), oferta y demanda actual (derecho a la equidad), para lo cual se realizará ajustes a todas las solicitudes de concesión de agua.	<b>Pastos y Frutales:</b> 15,15 has	<b>Pastos:</b> 0,80 ha   <b>Cítricos y Frutales:</b> 0,88 ha	<b>1.00</b>
<b>Radicado de Oficio (RAD 0199)</b>  22/11/2018  <b>ID: 1068</b>  MUNICIPIO DE CAMPOALEGRE	<b>Predio:</b> PARCELA NUMERO CUATRO (4)  <b>Propietario:</b> MERCEDES PERDOMO DE AROS Y OTROS  <b>Canal de riego:</b> RN-CANAL PROVIDENCIA	Anexa encuesta censo de usuarios y agropecuario, certificado de tradición y demás soportes necesarios para la legalización de la solicitud.	El certificado de tradición con No. 200-90990, describe que el predio denominado "Parcela Número Cuatro (4)", cuenta con un área de <b>8.5433 has</b> ; Se resuelve incluir este predio en el proceso de actualización de la reglamentación conforme a las restricciones realizadas a todos los usuarios por uso del suelo (Área productiva: <b>7.69 has APAI</b> ), oferta y demanda actual (derecho a la equidad), para lo cual se realizará ajustes a todas las solicitudes de concesión de agua.	<b>Arroz:</b> 8.00 has	<b>Arroz, Tabaco, Maíz, Pancoger, Caña y Algodón:</b> 7.69 ha	<b>9.15</b>
<b>Radicado CAM No. 20183000162572</b>  08/08/2018  <b>ID: 1338</b>  MUNICIPIO DE CAMPOALEGRE	<b>Predio:</b> LA ESPERANZA # 4  <b>Propietario:</b> FARID MEDINA  <b>Canal de riego:</b> RN-CANAL EL TÚNEL O USOIGUA	El Señor Farid Medina solicita que se adjudique la concesión de agua del predio denominado "LA ESPERANZA # 4", temporalmente a su nombre, ya que los herederos de esta propiedad, le arrendaron la parcela; Anexó el contrato de arrendamiento del lote de terreno firmado y autenticado; Además del Formulario Único de Concesión de aguas superficiales debidamente diligenciado, y demás documentos requeridos para el trámite.	Se resuelve atender la solicitud del señor FARID MEDINA y asignar la concesión de agua a su nombre.	<b>Arroz:</b> 7.55 has	<b>Arroz, Tabaco, Maíz, Pancoger, Caña y Algodón:</b> 6.41 has	<b>7.62</b>
<b>Radicado CAM No. 20183000172252</b>  22/08/2018  <b>ID: 632</b>  MUNICIPIO DE CAMPOALEGRE	<b>Predio:</b> VILLA MARGARITA  <b>Propietario:</b> YINETH SANTANA CAMACHO  <b>Canal de riego:</b> RN-CANAL EL TÚNEL O USOIGUA	El usuario solicita que la concesión de agua asignada para su predio siga siendo de 5.61 Lps, igual a la asignación que tenía mediante Res 3660 de 2007; Además, solicita que dentro de los usos reportados le sea incluido un porcentaje para Acuicultura.	El certificado de tradición No. 200-77656, describe que el predio denominado "Villa Margarita", cuenta con un área de 7.98 has; Una vez revisados todos los antecedentes del inmueble se resuelve realizar las modificaciones solicitadas por el usuario y ajustar los requerimientos de área al caudal que tenía asignado mediante resolución anterior; teniendo en cuenta las restricciones realizadas a todos los	<b>Pastos:</b> 2.00 has  <b>Cítricos:</b> 4.00 has  <b>Acuicultura:</b> 1.00 ha de espejo de agua	<b>Pastos:</b> 2.0 has  <b>Cítricos y Frutales:</b> 4.0 has  <b>Acuicultura:</b> 0.85 ha	<b>5.48</b>





## RESOLUCIÓN LICENCIA Y/O PERMISO

**Código:** F-CAM-110

**Versión:** 9

**Fecha:** 5 Jul 18

DESCRIPCIÓN Y SOLUCIÓN DE OBJECIONES AL PROYECTO DE DISTRIBUCIÓN DE CAUDALES DEL RÍO NEIVA												
No. DE RADICADO FECHA	USUARIO	OBJECCIÓN	DIAGNÓSTICO	DEMANDA USO	ASIGNACIÓN DE CAUDAL							
					Área (ha)	Caudal (Lps)						
		Anexo formulario único nacional de concesión de aguas superficiales.	usuarios por uso del suelo (Área productiva total: <b>6,85 has</b> ), oferta y demanda actual (derecho a la equidad), para lo cual se realizará ajustes a todas las solicitudes de concesión de agua.									
<b>Radicado CAM No. 2018201001046</b>  19/01/2018  <b>ID: 94</b> <b>ID: 313</b>  MUNICIPIO DE CAMPOALEGRE	<b>Predio:</b> LOTE  <b>Predio:</b> LOTE EL TOTUMO # 2 (PARCELA # 3) LOTE NO 3  <b>Propietario:</b> MARÍA GEGNY PERDOMO PUENTES  <b>Canal de riego:</b> RN-CANAL EL TÚNEL O USOIGUA	La propietaria del predio denominado "Lote", manifiesta que éste tiene un área de 11.1907 has pero que el área productiva es de 8,0 has, solicita que se conserve la misma área beneficiada que tenía según resolución 3660 de 2007 con una asignación de 9.38 Lps, y que no sea dividido en 2 áreas con una asignación de 7.32 Lps cada uno; Lo mismo describe para el predio denominado "LOTE EL TOTUMO # 2 (PARCELA # 3) LOTE NO 3" de 3.5 has de terreno, el cual en el proyecto de distribución de caudales hacen la misma división por lo que no comprende las razones. Solicita igualdad sin perjudicar a sus compañeros.	Se adara al usuario que la asignación que se le ha realizado a los dos predios en mención, se efectuó en base a que en campo se verificó que los predios realizan labores de riego por dos ramales del mismo canal RN-CANAL EL TÚNEL O USOIGUA, respectivamente, así:	<b>Arroz:</b> 8.00 has	<b>ID: 094</b>  <b>Arroz, Tabaco,            Maíz, Pancoger,            Caña y            Algodón:</b> 7.88 has	<b>9.38</b>						
			<table border="1" style="width: 100%;"> <tr> <td>Predio: Lote</td> <td>Predio: Lote El Totumo # 2 (Parcela # 3) LOTE No 3</td> </tr> <tr> <td>4D2I &amp; 5Sd5D &amp; 3R3D &amp; 1Sr1I</td> <td>4D2I &amp; 5Sd5D &amp; 9R8D</td> </tr> <tr> <td>4D2I &amp; 5Sd5D &amp; 3R3D &amp; 5Sr4I</td> <td>4D2I &amp; 5Sd5D &amp; 11R10D</td> </tr> </table>				Predio: Lote	Predio: Lote El Totumo # 2 (Parcela # 3) LOTE No 3	4D2I & 5Sd5D & 3R3D & 1Sr1I	4D2I & 5Sd5D & 9R8D	4D2I & 5Sd5D & 3R3D & 5Sr4I	4D2I & 5Sd5D & 11R10D
			Predio: Lote		Predio: Lote El Totumo # 2 (Parcela # 3) LOTE No 3							
			4D2I & 5Sd5D & 3R3D & 1Sr1I		4D2I & 5Sd5D & 9R8D							
4D2I & 5Sd5D & 3R3D & 5Sr4I	4D2I & 5Sd5D & 11R10D											
En conclusión se resuelve realizar los ajustes pertinentes de caudal conforme a las áreas que estos permiten que se beneficien según el módulo de riego de los cultivos, así:	<b>Arroz:</b> 2.00 has	<b>Cacao:</b> 1.50 ha	<b>Cacao:</b> 1.15 ha									
<b>Radicado de            Oficio            (RAD 0206)</b>  06/09/2018  <b>ID: 104</b>  MUNICIPIO DE CAMPOALEGRE	<b>Predio:</b> LOTE  <b>Propietario:</b> BERNARDINO DURAN  <b>Canal de riego:</b> RN-CANAL PAYANDE	El usuario solicita cambio de uso con respecto a la primera encuesta que allegó en donde solicitó caudal de agua para cultivo de arroz y maíz, actualmente describe que requiere adicionar la actividad piscícola dentro de los usos actuales. Para el desarrollo de ésta solicitud anexa certificado de tradición No. 200-81390, formulario de solicitud de concesión de agua y plano de localización espacial del inmueble.	El certificado de tradición describe que el predio denominado "Lote", cuenta con un área de terreno de 21.739 has, de las cuales hace parte un lote de riego de 5.494 has; Una vez analizada la información se determina que si es viable realizar el cambio de uso ya que la actividad productiva que piensa desarrollar es compatible con el uso y cobertura del suelo para el municipio de Campoalegre (Área productiva: <b>19.5651 has APAI</b> ).	<b>Arroz:</b> 5.00 has	<b>Arroz, Tabaco,            Maíz, Pancoger,            Caña y            Algodón:</b> 5.00 has	<b>7.09</b>						
<b>Acuicultura:</b> 0.50 ha de espejo de agua	<b>Acuicultura:</b> 0.50 ha											
<b>Radicado            CAM No.            20183000180812</b>  31/08/2018  <b>ID: 999</b>	<b>Predio:</b> "BRISAS DEL RIO NEIVA"  <b>Propietario:</b> HERNANDO FALLA RAMÍREZ	El propietario solicita que el caudal asignado se le distribuya para actividad agrícola (cultivo de cacao) y Acuicultura (1000 m2).	El certificado de tradición con No. 200-39339, describe que el predio denominado "Brisas del Río Neiva", cuenta con un área de 3.00 has. Las restricciones realizadas a todos los usuarios por uso del suelo (Área productiva total: <b>2.70 has APAI</b> ), oferta y demanda actual (derecho a la equidad), para lo cual se realizará ajustes a todas las solicitudes de concesión de agua.	<b>Cacao:</b> 1.0 Ha <b>Limón:</b> 1.5 Ha <b>Porcícola:</b> 20 animales <b>Avícola:</b> 250 animales	<b>Cacao:</b> 1.0 Ha <b>Porcícola:</b> 20 animales <b>Avícola:</b> 250 animales	<b>1.10</b>						





## RESOLUCIÓN LICENCIA Y/O PERMISO

**Código:** F-CAM-110

**Versión:** 9

**Fecha:** 5 Jul 18

DESCRIPCIÓN Y SOLUCIÓN DE OBJECIONES AL PROYECTO DE DISTRIBUCIÓN DE CAUDALES DEL RÍO NEIVA						
No. DE RADICADO FECHA	USUARIO	OBJECCIÓN	DIAGNÓSTICO	DEMANDA USO	ASIGNACIÓN DE CAUDAL	
					Área (ha)	Caudal (Lps)
MUNICIPIO DE CAMPOALEGRE	<b>Canal de riego:</b> RN-CANAL LOS PRIMOS			<b>Acuicultura:</b> 0.5 Ha de espejo de agua	<b>Acuicultura:</b> 0.10 Ha de espejo de agua	
<b>Radicado de Oficio (RAD 0209)</b>  14/08/2018  <b>ID: 767</b>  MUNICIPIO DE CAMPOALEGRE	<b>Predio:</b> LOTE EL TRIUNFO  <b>Propietario:</b> JESÚS POLO  <b>Canal de riego:</b> RN-CANAL LA CHATERA - TOMO 2	El usuario solicita cambio de uso con respecto a la primera encuesta que allegó en donde solicitó caudal de agua para cultivo de arroz, actualmente describe que requiere cual únicamente para producción piscícola, por lo que solicita el cambio de uso del total de la asignación.	Según información consignada en el certificado de Tradición con No. 200-114604, el predio denominado "Lote El Triunfo", cuenta con área total de terreno de 4.66 has aprox., las cuales se encuentran influenciadas por dos categorías de uso de suelo (APAM y APAI), de acuerdo al plano de uso y cobertura del suelo para el municipio de Campoalegre consignado en el PBOT 2005, conforme a lo anterior se tiene un área productiva total de <b>4.10 has.</b> Una vez analizada la información se determina que si es viable realizar el cambio de uso ya que la actividad productiva que piensa desarrollar es compatible con el uso y cobertura del suelo para el municipio de Campoalegre; Se ajusta el área a beneficiar en base a la asignación anteriormente dada, así:	<b>Acuicultura:</b> 2.575 has de espejo de agua	<b>Acuicultura:</b> 2.575 has de espejo de agua	<b>5.86</b>
<b>Radicado de Oficio (RAD 0211)</b> 26/11/2018 <b>ID: 875</b> MUNICIPIO DE CAMPOALEGRE	<b>Predio:</b> LAS YEGUAS <b>Propietario:</b> SOCIEDAD AGROPECUARIA SAN ISIDRO S.A.S <b>Canal de riego:</b> RN-CANAL EL TÚNEL O USOIGUA	La Sociedad Agropecuaria San Isidro S.A.S solicita que se realice cambio del propietario en la asignación de concesión la cual estaba a nombre de Ruby Cristina Molina de Iburguen, para esto allegó certificado de tradición registrado bajo folio de matrícula inmobiliaria 200-60500.	Es posible realizar el cambio de propietario de: Ruby Cristina Molina de Iburguen a: Sociedad Agropecuaria San Isidro S.A.S ya que mediante Escritura pública 2252 del 26/11/2018 Registrada bajo el folio de matrícula inmobiliaria 200-60500 se realizó acto de compraventa.	<b>Arroz:</b> 20.0 has	<b>Arroz, Tabaco, Maíz, Pancoger, Caña y Algodón:</b> 7.90 has	<b>9.40</b>





**RESOLUCIÓN LICENCIA Y/O PERMISO**

**Código:** F-CAM-110

**Versión:** 9

**Fecha:** 5 Jul 18

DESCRIPCIÓN Y SOLUCIÓN DE OBJECIONES AL PROYECTO DE DISTRIBUCIÓN DE CAUDALES DE LA QUEBRADA LA CIÉNAGA						
No. DE RADICADO FECHA	USUARIO	OBJECCIÓN	DIAGNÓSTICO	DEMANDA USO	ASIGNACIÓN DE CAUDAL	
					Área (ha)	Caudal (Lps)
Radicado FUNDISPROS  <b>(RAD 055)</b>  17/10/2018  <b>ID: 336</b>  MUNICIPIO DE CAMPOALEGRE	<b>Predio:</b> LOTE LA ESMERALDA  <b>Propietarios:</b> Ana María Silva  <b>Canal de riego:</b> QDA. CIÉNAGA_CANAL_BO MBEQ_LA_ESMERALD A	La usuaria solicita aumento de caudal asignado a su propiedad denominada "La Esmeralda", ya que cuando le compraron al señor RAMIRO SERRATO CÓRDOBA identificado con cédula 4.902.708 de Garzón - Huila, se las vendió con la mitad del caudal que él tenía asignado a su predio, por lo que también firmó la solicitud.	El predio LOTE LA ESMERALDA, no tenía concesión de agua asignada de la Quebrada la Ciénaga, el único predio del señor RAMIRO SERRATO CÓRDOBA con concesión de agua es el denominado "Predio: LOTE CAMPERO, propiedad de SOCIEDAD AGROPECUARIA SAN ISIDRO S.A; Desde que se realizó la asignación de predios por parte del INCORA en el año 1995 este predio se adjudicó como área no productiva; Se determina que no existe caudal suficiente para satisfacer las necesidades hídricas de usuarios nuevos que soliciten concesión de agua por primera vez de la quebrada La Ciénaga, ya que se presentaría un aumento de área productiva que deba ser atendida aguas de ésta quebrada la cual tiene serios problemas de presión por demanda y se encuentra agotada, por lo cual se determina asignar a usuarios que están interesados en solicitar por primera vez concesiones de agua para nuevas áreas de terreno productivas un caudal básico de subsistencia para el desarrollo de actividades básicas.	<b>Canal de riego:</b> QDA. CIÉNAGA_CANAL_BO MBEQ_LA_ESMERALD A  <b>Arroz: 7 has</b>	<b>Canal de riego:</b> QDA. CIÉNAGA_CANAL_BO MBEQ_LA_ESMERALD A  <b>Arroz: 0.85 ha</b>	<b>Canal de riego:</b> QDA. CIÉNAGA_CANAL_BOMB EO_LA_ESMERALDA  <b>1.01 Lps</b>
Radicado FUNDISPROS  <b>(RAD 058)</b> 22/08/2018 Radicado CAM No. 20183100172272 (22/08/2018) <b>ID: 1010</b> <b>ID: 1011</b> MUNICIPIO DE CAMPOALEGRE	<b>Predio:</b> VILLA ISABEL  <b>Predio:</b> LOTE EL LAGO  <b>Propietarios:</b> LILIANA MONTENEGRO LEIVA <b>Canal de riego:</b> QDA. CIÉNAGA-CANAL LOS PARCELEROS	La señora Liliana Montenegro Leiva solicita renuncia a los tramites de concesión de aguas superficiales de los predios Villa Isabel y Lote El Lago, ya que realizó venta a los señores Edgar Antonio Briceño Silva y Sandra Patricia Forero.  Anexa los documentos requeridos y certificado de tradición donde se encuentra registrada la escritura de compraventa	La Señora LILIANA MONTENEGRO LEIVA solicita cancelación del trámite que adelantaba para solicitud de concesión de agua de sus predios argumentando compraventa a nombre de los señores EDGAR ANTONIO BRICEÑO SILVA y SANDRA PATRICIA FORERO QUIROZ, por esta razón se procede a realizar reserva de caudal para este inmueble, el cual una vez los nuevos propietarios demuestren la titularidad podrán solicitar el caudal reservado.	<b>Canal de riego:</b> QDA. CIÉNAGA-CANAL LOS PARCELEROS Maracuyá: 1.0 ha ID: 1010 <b>Canal de riego:</b> QDA. CIÉNAGA-CANAL LOS PARCELEROS Piscicultura: 0.33 ha de espejo de agua ID: 1011	<b>Canal de riego:</b> QDA. CIÉNAGA-CANAL LOS PARCELEROS  N.A  <b>Canal de riego:</b> QDA. CIÉNAGA-CANAL LOS PARCELEROS  N.A	<b>Canal de riego:</b> QDA. CIÉNAGA-CANAL LOS PARCELEROS  N.A  <b>Canal de riego:</b> QDA. CIÉNAGA-CANAL LOS PARCELEROS  N.A
Radicado FUNDISPROS <b>(RAD 0059)</b>	<b>Predio:</b> LOTE CAMPERO <b>Propietario:</b>	El usuario solicita cambio de propietario por lo que anexa	Se evidencia que efectivamente mediante escritura pública 330 del 06/06/2018 de la notaría única de Campoalegre registrada	<b>Canal de riego:</b> QDA. CIÉNAGA-CANAL TRONQUEROS	<b>Canal de riego:</b> QDA. CIÉNAGA-CANAL TRONQUEROS	<b>Canal de riego:</b> QDA. CIÉNAGA-CANAL TRONQUEROS





## RESOLUCIÓN LICENCIA Y/O PERMISO

**Código:** F-CAM-110

**Versión:** 9

**Fecha:** 5 Jul 18

DESCRIPCIÓN Y SOLUCIÓN DE OBJECIONES AL PROYECTO DE DISTRIBUCIÓN DE CAUDALES DE LA QUEBRADA LA CIÉNAGA						
No. DE RADICADO FECHA	USUARIO	OBJECCIÓN	DIAGNÓSTICO	DEMANDA USO	ASIGNACIÓN DE CAUDAL	
					Área (ha)	Caudal (Lps)
06/07/2018 ID: 1362 MUNICIPIO DE CAMPOALEGRE	SOCIEDAD AGROPECUARIA SAN ISIDRO S.A.S <b>Canal de riego:</b> QDA, CIÉNAGA-CANAL TRONQUEROS	certificado de tradición No. 200-198834	bajo el folio de matrícula inmobiliaria No. 200-198834 se realizó compra del predio "LOTE CAMPERO" de CAMPO VARGAS CAMILO ANDRÉS a SOCIEDAD AGROPECUARIA SAN ISIDRO S.A.S por lo que es viable realizar el cambio de propietario.	Arroz: 6.0 has	Arroz: 6.0 has	7.04 Lps

DESCRIPCIÓN Y SOLUCIÓN DE OBJECIONES AL PROYECTO DE DISTRIBUCIÓN DE CAUDALES DE LA QUEBRADA LA CARAGUAJA						
No. DE RADICADO FECHA	USUARIO	OBJECCIÓN	DIAGNÓSTICO	DEMANDA USO	ASIGNACIÓN FINAL	
					Área (ha)	Caudal (Lps)
Radicado FUNDISPROS  <b>(RAD 007)</b> 13/12/2017  Radicado CAM No. 20183100188282 10/09/2018  <b>ID: 1094</b>  MUNICIPIO DE CAMPOALEGRE	<b>Predio:</b> "HOY-EL LIMÓN" (VEREDA PALMAR BAJO).  <b>Propietario:</b> JEREMÍAS LOSADA GARCÍA.  <b>Canal de riego:</b> Ac. LA COMUNERA	El usuario presenta solicitud mediante objeción para ser incluido en el cuadro de distribución de caudales, para el predio EL LIMÓN que riega por el canal LA COMUNERA de la quebrada LA CARAGUAJA.	El predio "EL LIMON" allegó la documentación necesaria para quedar inscrito en el proceso de actualización de la Caraguaja, pero esto se hizo por fuera de los tiempos determinados para entrega de documentación; solicita caudal para las necesidades hídricas de 6 lagos en 1 ha espejo de agua para 50.000 peces; para esta solicitud allega certificado de tradición No. 200-41047, con un área del predio de 2.3 has; Según información de uso y cobertura del suelo para el municipio de Campoalegre consignado en el PBOT 2005, este predio tiene influencia de 1 categoría de uso del suelo la cual se denomina APAm con una restricción del 15% (0.345 ha), por lo que al área total del inmueble se le debe realizar la respectiva sustracción de área que debe conservar con fines de protección; finalmente se tiene un área productiva para este terreno con un total de 1.955 ha; Una vez analizada toda la información se resuelve incluir este predio en el proceso de actualización de la reglamentación y conforme a las restricciones realizadas a todos los usuarios por uso del suelo, oferta y demanda actual (derecho a la equidad).	<b>Canal de riego:</b> Ac. LA COMUNERA  <b>Piscicultura: 1 ha de espejo de agua</b>	<b>Canal de riego:</b> Ac. LA COMUNERA  <b>Piscicultura: 1 ha de espejo de agua</b>	<b>Canal de riego:</b> Ac. LA COMUNERA  <b>2.63 Lps</b>





## RESOLUCIÓN LICENCIA Y/O PERMISO

**Código:** F-CAM-110

**Versión:** 9

**Fecha:** 5 Jul 18

<b>DESCRIPCIÓN Y SOLUCIÓN DE OBJECIONES AL PROYECTO DE DISTRIBUCIÓN DE CAUDALES DE LA QUEBRADA LA CARAGUAJA</b>						
No. DE RADICADO FECHA	USUARIO	OBJECCIÓN	DIAGNÓSTICO	DEMANDA USO	ASIGNACIÓN FINAL	
					Área (ha)	Caudal (Lps)
Radicado FUNDISPROS <b>(RAD 027)</b> 05/09/2018 MUNICIPIO DE CAMPOALEGRE	<b>Predios:</b> PARCELA 7-C LA PISTA  <b>Propietarios:</b> LUIS HERNANDO GÓMEZ VALDERRAMA	La propietaria manifiesta estar de acuerdo con la nueva distribución de caudal de la quebrada La Caraguaja y describe que está conforme con el caudal y número de horas asignadas a los predios La Esperanza, La Palma y Siempre viva los cuales riegan por el canal El Minche, Por solidaridad con la comunidad muestra su acuerdo en evaluar la posibilidad de mantener los turnos de la RES 0479 de 2015 exclusivamente para la Acequia La Comunera, pero no para los canales La Mora, Montegrande y predios piscina, la Palmera y la Quinta, en su opinión no hay suficiente caudal para mantener el nuevo número de horas asignadas y los cambios de uso reportados como el cultivo de arroz.	En cuanto a la adopción de turnos y la asignación de caudales se tiene que, aunque en un principio estos terrenos tenían un volumen de agua asignado, este se encontraba sujeto a las condiciones de oferta vs demanda en el momento de realizar la repartición, por lo que no se puede garantizar la disponibilidad del recurso ni el caudal anteriormente concedido conforme lo descrito en el decreto 1076 de 2015 "ARTÍCULO 2.2.3.2.7.2. En cuanto a asignaciones de caudal estos se ajustaran a las condiciones actuales de oferta y demanda del río en elocuencia con los módulos de riego para cada tipo de cultivo establecido en la zona de estudio y las restricciones pertinentes por uso del suelo.	N/A	N/A	N/A
Radicado FUNDISPROS <b>(RAD 028)</b> <b>Id:1093</b> 06/11/2018 MUNICIPIO DE CAMPOALEGRE	<b>Predios:</b> SIN DIRECCIÓN. # EL RECREO  <b>Propietarios:</b> BENITO MONTENEGRO MONTENEGRO	El señor BENITO MONTENEGRO MONTENEGRO solicita traspaso de la concesión de aguas.	El señor BENITO MONTENEGRO MONTENEGRO adquirió el predio mediante escritura pública No. 940 del 16-12-2011 registrada en el folio de matrícula inmobiliaria No. 200-119510 por compra que hizo a Arcesio Araujo Rocha y Ana Luz Zamora Ninco.	<b>Canal de riego:</b> QDA. CARAGUAJA-2D1D-Ac. LA COMUNERA <b>Cacao: 1,9 Ha</b> <b>Piscicultura: 0,0015 Ha de espejo de agua</b>	<b>Canal de riego:</b> QDA. CARAGUAJA-2D1D-Ac. LA COMUNERA <b>Cacao: 1,9 Ha</b> <b>Piscicultura: 0,0015 Ha de espejo de agua</b>	<b>Canal de riego:</b> QDA. CARAGUAJA-2D1D-Ac. LA COMUNERA <b>1.67 Lps</b>
Radicado FUNDISPROS <b>(RAD 029)</b> 05/09/2018 Radicado CAM No. 20183100186682	<b>Predios:</b> PARCELA 7-C LA PISTA  <b>Propietarios:</b> LUIS HERNANDO GÓMEZ VALDERRAMA  Canal de Riego	El Señor Luis Carlos Álvarez Camacho reporta que el predio PARCELA 7-C LA PISTA ya no es de su propiedad y que fue vendido al señor LUIS HERNANDO GÓMEZ VALDERRAMA.	Efectivamente Luis Carlos Álvarez Camacho vendió este inmueble mediante Escritura 192 DEL 25 DE MARZO DE 2009 registrada bajo el folio de matrícula inmobiliaria 200-106547 y hoy en día es propietario Luis Hernando Gómez Valderrama Puentes. el proyecto de actualización de la reglamentación aún se encuentra en desarrollo y por lo tanto sigue vigente toda la información correspondiente	Canal de Riego <b>QDA. CARAGUAJA-9D5D-CANAL EL VISO</b> Arroz: 15,0 ha Doméstico: 5UD	Canal de Riego <b>QDA. CARAGUAJA-9D5D-CANAL EL VISO</b> Arroz: 14,32 ha Doméstico: 5UD	Canal de Riego <b>QDA. CARAGUAJA-9D5D-CANAL EL VISO</b> 26,21 Lps



	<b>RESOLUCIÓN LICENCIA Y/O PERMISO</b>	<b>Código:</b> F-CAM-110
		<b>Versión:</b> 9
		<b>Fecha:</b> 5 Jul 18

DESCRIPCIÓN Y SOLUCIÓN DE OBJECIONES AL PROYECTO DE DISTRIBUCIÓN DE CAUDALES DE LA QUEBRADA LA CARAGUAJA						
No. DE RADICADO FECHA	USUARIO	OBJECCIÓN	DIAGNÓSTICO	DEMANDA USO	ASIGNACIÓN FINAL	
					Área (ha)	Caudal (Lps)
(07/09/2018)  <b>Id:221</b>  MUNICIPIO DE CAMPOALEGRE	<b>QDA, CARAGUAJA-9D5D-CANAL EL VISO</b>		a la resolución 3660 de 2007 y/o modificaciones posteriores que se realizaron mediante acto administrativo Una vez adoptada mediante acto jurídico la actualización de la reglamentación, los datos actuales de los predios y propietarios serán reflejados en las facturas de tasa por uso del agua.			

DESCRIPCIÓN Y SOLUCIÓN DE OBJECIONES AL PROYECTO DE DISTRIBUCIÓN DE CAUDALES DE LAS QUEBRADAS CONDUCTORAS DE DESCOLES: QUEBRADA EL IGUA, PIÑUELAL Y SANTIAGO						
No. DE RADICADO FECHA	USUARIO	OBJECCIÓN	DIAGNÓSTICO	DEMANDA USO	ASIGNACIÓN FINAL	
					Área (ha)	Caudal (Lps)
Radicado CAM No. 20181000129132 (20/06/2018)  <b>ID: 434</b>  <b>ID: 435</b>  MUNICIPIO DE CAMPOALEGRE	<b>Predio:</b> <b>LA RESERVA</b>  <b>Predio:</b> <b>EL TEJAR</b>  <b>Propietarios:</b> CLAUDIA PATRICIA OSSO RIVERA, MARÍA EUGENIA OSSO RIVERA, NUBIA RIVERA DE OSSO Y OLGA CECILIA OSSO RIVERA  <b>Fuente Hídrica:</b> Quebrada El Piñuelal.	La Señora Olga Cecilia Osso Rivera solicita que no se realice disminución de caudal asignado mediante Resolución No. 1471 de 2017, ya que esto representa que se convierta en insostenible la actividad agrícola y pecuaria, lo cual a su vez repercutirá en el valor comercial del predio y en los ingresos que ya son reducidos.	Que una vez realizadas las actividades de inspección en campo y revisada la documentación aportada por los usuarios, y analizada la situación expuesta, se procede a realizar cambios en las asignaciones de caudales en los dos predios en mención, los cuales se ajustan a las condiciones actuales de oferta y demanda del río y las restricciones pertinentes por uso del suelo, así:	<b>Id_434</b> <b>Predio:</b> La Reserva	<b>4D3I - CUARTA DERIVACIÓN TERCERA IZQUIERDA</b>	
				<b>Arroz:</b> 18.00 has	<b>Tabaco, maíz y pancoger, arroz, caña y algodón:</b> 9.00 has	<b>16.50</b>
				<b>Abrevadero Vacunos:</b> 30 cab	<b>Abrevadero Vacunos:</b> 30 cab	
				<b>Doméstico:</b> 8 personas	<b>Doméstico:</b> 10 personas	
				<b>Id_435</b> <b>Predio:</b> El Tejar	<b>5D2D- QUINTA DERIVACIÓN SEGUNDA DERECHA - BOMBEO EL TEJAR 1</b>	
				<b>Frutales:</b> 15.00 has	<b>N/A</b>	
<b>Abrevadero Vacunos:</b> 30 cab	<b>Abrevadero Vacunos:</b> 30 cab	<b>0.03</b>				
<b>Radicado</b>	<b>Predio:</b> EL TEJAR	La Sociedad Unión Piscícola La Esmeralda S.A.S. solicita traspaso de concesión de aguas, otorgada	Se verificó la información presentada por el usuario, y se realizó visita de inspección ocular al predio en mención, constatando que las	<b>Acuicultura:</b> 12 has 8230 m2 espejo de agua	<b>Acuicultura:</b> 12, 8230 has espejo de agua	<b>44.88</b>



	<b>RESOLUCIÓN LICENCIA Y/O PERMISO</b>	Código: F-CAM-110
		Versión: 9
		Fecha: 5 Jul 18

DESCRIPCIÓN Y SOLUCIÓN DE OBJECIONES AL PROYECTO DE DISTRIBUCIÓN DE CAUDALES DE LAS QUEBRADAS CONDUCTORAS DE DESCOLES: QUEBRADA EL IGUA, PIÑUELAL Y SANTIAGO						
No. DE RADICADO FECHA	USUARIO	OBJECCIÓN	DIAGNÓSTICO	DEMANDA USO	ASIGNACIÓN FINAL	
					Área (ha)	Caudal (Lps)
<b>CAM No.</b> <b>20183100142472</b>  11/07/2018  <b>ID: 467</b>  MUNICIPIO DE CAMPOALEGRE	<b>Propietario:</b> SOCIEDAD UNIÓN PISCÍCOLA LA ESMERALDA S.A.S.  <b>Canal de riego:</b> RN-BOMBEO EL TEJAR	mediante Resolución No. 4158 de 2016 a nombre de la Piscícola El Igua S.A.S, en calidad de poseedor, para uso piscícola de 12 has 8230 m2 en espejo de agua, en el predio denominado El Tejar (Matrícula No. 200-3216), con un caudal concesionado de 44.88 Lps de la Quebrada El Cajón; El usuario anexa Formulario Único Nacional de solicitud de Concesión de Aguas Superficiales debidamente diligenciado y firmado; Contrato de Cesión de Derechos; Cámara de Comercio de la Piscícola El Igua S.A.S., y de la Sociedad Unión Piscícola La Esmeralda S.A.S., con la respectiva copia del documento de identidad del representante legal.	coordenadas en las que se otorgó la concesión de aguas de la Quebrada El Cajón, y sobre la cual el usuario solicita el traspaso de la Concesión corresponden a la corriente denominada en la Resolución No. 3660/2007 como Quebrada Piñuelal, por tanto se considera viable el traspaso para uso de las aguas de la Quebrada Piñuelal, así:			

DESCRIPCIÓN Y SOLUCIÓN DE OBJECIONES AL PROYECTO DE DISTRIBUCIÓN DE CAUDALES DE LOS ZANJONES CONDUCTORES DE DESCOLES: ARENALES, CHORROLINDO, SAN MARCOS, CORDONCILLO Y EL SILENCIO						
No. DE RADICADO FECHA	USUARIO	OBJECCIÓN	DIAGNÓSTICO	DEMANDA USO	ASIGNACIÓN FINAL	
					Área (ha)	Caudal (Lps)
Radicado FUNDISPROS  <b>(RAD 014)</b>  04/05/2017  <b>ID: 919</b>  MUNICIPIO DE	<b>Propietario:</b> MARI ALIRIA CASAS JOJOA  <b>predio:</b> CUCARA (VEREDA VEGA DEL IGUA)  <b>Canal de riego:</b> Zchon-CHONTADURO -	Usuario solicita ser incluido en la actual reglamentación del recurso hídrico fuente Zchon-CHONTADURO - CANAL SAN RAFAEL.  Anexa formulario único nacional de concesión de aguas superficiales, certificado de tradición, documentos y plano a mano alzada del predio.	El predio denominado "CUCARA no allegó los documentos necesarios para quedar inscrito en el proceso de actualización de la reglamentación durante los tiempos establecidos para tal fin; el predio tenía asignado mediante Res 3660 de 2007 concesión de aguas de 16.42 Lps; En la actual encuesta de censo de usuarios y agropecuario solicita caudal para 16.0 has de arroz; para esta solicitud allega certificado de tradición No. 200-23075 en el que se describe para este predio un área de 38.5872 has.	<b>Canal de riego:</b> Zchon-CHONTADURO - CANAL SAN RAFAEL  <b>Arroz: 16.0 has</b>	<b>Canal de riego:</b> Zchon-CHONTADURO - CANAL SAN RAFAEL  <b>Arroz: 13.8 has</b>	<b>Canal de riego:</b> Zchon-CHONTADURO - CANAL SAN RAFAEL  <b>16.42 Lps</b>





**RESOLUCIÓN LICENCIA Y/O PERMISO**

**Código:** F-CAM-110

**Versión:** 9

**Fecha:** 5 Jul 18

<b>DESCRIPCIÓN Y SOLUCIÓN DE OBJECIONES AL PROYECTO DE DISTRIBUCIÓN DE CAUDALES DE LOS ZANJONES CONDUCTORES DE DESCOLES: ARENALES, CHORROLINDO, SAN MARCOS, CORDONCILLO Y EL SILENCIO</b>						
No. DE RADICADO FECHA	USUARIO	OBJECCIÓN	DIAGNÓSTICO	DEMANDA USO	ASIGNACIÓN FINAL	
					Área (ha)	Caudal (Lps)
CAMPOALEGR E	CANAL SAN RAFAEL		Según información de uso y cobertura del suelo para el municipio de Campoalegre consignado en el PBOT 2005 (Plano: Zonificación Ambiental) este predio tiene influencia de 1 categoría de uso del suelo denominada <b>APAI</b> : con una restricción de 10% (34.73 has).			



	<b>RESOLUCIÓN LICENCIA Y/O PERMISO</b>	<b>Código:</b> F-CAM-110
		<b>Versión:</b> 9
		<b>Fecha:</b> 5 Jul 18

El Proyecto de Distribución Final de Caudales, es acogido por la Subdirección de Regulación y Calidad Ambiental por competencia.

Que Río Neiva es una corriente de uso público que tiene su nacimiento en el Municipio de Algeciras, estribaciones de la Cordillera Oriental, en la región de La Siberia aproximadamente a 3100 msnm, siendo su principal afluente el Río Blanco, que nace en el Cerro Miraflores, pasa por los Municipios de Algeciras, Campoalegre y Rivera, desembocando en el río Magdalena, por la margen derecha aproximadamente a 460 msnm; El Río Neiva tiene una longitud de 74.75 Km. En su recorrido, desde la parte alta, atraviesa los municipios de Algeciras y Campoalegre y su área de influencia se extiende parcialmente a los municipios de El Hobo y Rivera. La superficie total de la cuenca es de 106771.06 has –1067.71 km<sup>2</sup>, de las cuales el 1.88% pertenece al municipio de El Hobo, el 4.72% a Rivera, el 37.65% a Campoalegre y el 55.75 % a Algeciras.

El Proyecto se llevó a cabo a partir de aguas abajo de Puente Mulas (cota 730 msnm), sobre la vía Campoalegre – Algeciras, zona inferior del río Neiva, que irrumpe en el Valle de Campoalegre o Llano Grande, desde la Primera Derivación de Río Neiva hasta su desembocadura en el río Magdalena por la margen derecha, involucrando el afluente La Caraguaja, los cauces colectores de sobrantes Quebradas La Ciénaga, El Piñuelal, Santiago y El Igua; Zanjones Arenales, Chorrolindo, San Marcos, Cordoncillo y El Silencio.


Para la determinación del caudal base de reparto, se tuvo en cuenta la información de la Estación Puente Mulas, con los registros del caudal mínimo de los caudales medios de mínimos correspondiente al periodo 1995 – 2014.

Para la evaluación de las características climáticas, se tuvo en cuenta las Estaciones Climatológicas Algeciras, Hacienda Potosí y Los Rosales, localizada estratégicamente en el área del Proyecto, en donde la estación Los rosales, por localización altitudinal (553 msnm), es la que representa de manera más aproximada la variabilidad climática de la zona de análisis y por tanto serán los valores de ETP estimados para esta estación los considerados en la cuantificación de los requerimientos hídricos de los cultivos; El valor de la Evapotranspiración potencial estimada con los registros de temperatura de la estación Los Rosales es de 1632,46 mm., valor que supera las lluvias totales anuales, lo que indica las deficiencias de agua en la zona del proyecto, necesidad que se ve más marcada a mediados de año, con un déficit mayor en el periodo comprendido entre junio y septiembre, donde disminuye la precipitación y aumenta la evapotranspiración, situación que se debe tener en cuenta a la hora de programar las siembras, para optimizar el recurso hídrico.

Se consideraron los módulos de riego para el área, los siguientes: Arroz, maíz y pancoger, 1,83 litros por segundo por hectárea (lps-ha); algodón 1.75 lps-ha; Plátano y banano 1.68 lps-ha; Cacao y caña 1,6 lps-ha; tabaco 1.4 lps-ha; Pasto de corte 1,37 lps-ha; potreros 1.14 lps-ha; Frutales, cítricos y uva 1,07 lps-ha; Piña 0.76 lps-ha; se toma este mismo módulo, pues estos se establecen como mecanismos de rotación, pero en otros períodos siempre vuelven a sembrar el tradicional arroz; lagos (piscicultura) 3,5 lps-ha.

Para Río Neiva se adopta: Una oferta hídrica superficial total de 13.830 Lps y determinando un Caudal ambiental de 5.255,4 lps, se obtiene una oferta hídrica superficial disponible de 8.574,60 lps; el caudal remanente, es para atender eventualmente usuarios que no quedaron incluidos en la reglamentación (demandas imprevistas en este proyecto) y para modificaciones a favor del usuario de las áreas restringidas por uso del suelo en el PBOT.



	<b>RESOLUCIÓN LICENCIA Y/O PERMISO</b>	<b>Código:</b> F-CAM-110
		<b>Versión:</b> 9
		<b>Fecha:</b> 5 Jul 18

Para la quebrada La Ciénaga se adopta: Una oferta hídrica superficial total de 1.560 Lps y determinando un Caudal ambiental de 150 lps, se obtiene una oferta hídrica superficial disponible de 1.410 lps.

Para la quebrada La Caraguaja se adoptan dos tramos: 1. Una oferta hídrica superficial total de 275.6 Lps y determinando un Caudal ambiental de 104.7 lps, se obtiene una oferta hídrica superficial disponible de 170.9 lps. Tramo 2. Una oferta hídrica superficial total de 830.8 Lps y determinando un Caudal ambiental de 315.7 lps, se obtiene una oferta hídrica superficial disponible de 529.5 lps.

Para la quebrada La Rocha se adopta: Una oferta hídrica superficial total de 60.2 Lps y determinando un Caudal ambiental de 22.9 lps, se obtiene una oferta hídrica superficial disponible de 37.3 lps; Quebrada El Iguá se adopta: Una oferta hídrica superficial total de 627.2 Lps y determinando un Caudal ambiental de 238.3 lps, se obtiene una oferta hídrica superficial disponible de 388.8 lps; Quebrada El Piñuelal se adopta: Una oferta hídrica superficial total de 36.2 Lps y determinando un Caudal ambiental de 13.7 lps, se obtiene una oferta hídrica superficial disponible de 22.4 lps; Quebrada Santiago se adopta: Una oferta hídrica superficial total de 15.3 Lps y determinando un Caudal ambiental de 5.8 lps, se obtiene una oferta hídrica superficial disponible de 9.5 lps; Zanjón Chorrolindo se adopta: Una oferta hídrica superficial total de 38.3 Lps y determinando un Caudal ambiental de 6.4 lps, se obtiene una oferta hídrica superficial disponible de 31.9 lps; Zanjón Cordoncillo se adopta: Una oferta hídrica superficial total de 294.2 Lps y determinando un Caudal ambiental de 71.82 lps, se obtiene una oferta hídrica superficial disponible de 222.4 lps; Zanjón El Silencio se adopta: Una oferta hídrica superficial total de 152.4 Lps y determinando un Caudal ambiental de 57.9 lps, se obtiene una oferta hídrica superficial disponible de 94.5 lps; y Zanjón San Marcos se adopta: Una oferta hídrica superficial total de 108 Lps y determinando un Caudal ambiental de 16.4 lps, se obtiene una oferta hídrica superficial disponible de 91.6 lps.

Que la reglamentación que se expide por la presente Resolución implica concesiones para los beneficiarios quienes deben cumplir las obligaciones previstas en el artículo 133 del Decreto 2811 de 1974 y artículos 2.2.3.2.9.9 y 2.2.3.2.24.4 del Decreto 1076 de 2015.


Que la presente Reglamentación podrá ser revisada por la Autoridad Ambiental de oficio o a solicitud de parte interesada cuando hayan cambiado las condiciones y circunstancias que se tuvieron en cuenta para efectuarla.

Que con fundamento en lo expuesto la Subdirección de Regulación y Calidad Ambiental, teniendo en cuenta los postulados consagrados en la Constitución Nacional en lo que respecta al derecho a la vida, a la salud, a la igualdad, en armonía con la obligación del Estado de propender por la satisfacción de las necesidades básicas de la comunidad y afectando el orden prioritario establecido en la Ley para la utilización del recurso hídrico.

Que la Dirección General mediante resolución CAM No. 4041 del 21 de diciembre de 2017 modificada bajo resolución No. 104 de 2019, otorgó a la Subdirección de regulación y Calidad ambiental, la facultad de revisar y/o reglamentar el uso de las aguas de las corrientes hídricas de uso público que discurren en jurisdicción del Departamento del Huila, cuya competencia corresponde a la Corporación Autónoma Regional del alto Magdalena.

En consecuencia,



	<b>RESOLUCIÓN LICENCIA Y/O PERMISO</b>	<b>Código:</b> F-CAM-110
		<b>Versión:</b> 9
		<b>Fecha:</b> 5 Jul 18

### RESUELVE

**ARTÍCULO PRIMERO.** Reglamentar el Uso y aprovechamiento de las aguas del Río Neiva y sus principales afluentes que incluye la quebrada la Caraguaja, las quebradas conductoras de descoles: la Ciénaga, el Piñuelal, Santiago, el Igua, La Rocha y los zanjones conductores de descoles: Chorrolindo, San Marcos, Cordoncillo y el Silencio, que discurren por los municipios de Campoalegre y Rivera, en el departamento del Huila y se otorga las concesiones de agua superficial, conforme a los siguientes cuadros de reparto, distribución de caudales y porcentajes.

**PARÁGRAFO 1:** Durante los días Domingos y festivos, los usuarios de las corrientes hídricas Río Neiva, La Caraguaja y La Ciénaga, utilizarán únicamente el 50% del caudal concesionado, con el fin de dejar discurrir el 50% restante por los cauces principales, en el horario entre las 5:00 A.M a 5:00 P.M., sin intervención de derivaciones, ramificaciones o bifurcaciones, para el uso por Ministerio de Ley (Artículo 2.2.3.2.6.1. decreto 1076 de 2015).







**RESOLUCIÓN LICENCIA Y/O PERMISO**

**Código:** F-CAM-110

**Versión:** 9

**Fecha:** 5 Jul 18

PROYECTO DE DISTRIBUCIÓN DE CAUDALES RÍO NEIVA																		
CÓDIGO PREDIO	NOMBRE DEL PROPIETARIO	NOMBRE DEL PREDIO	AREA PREDIO (has)	USO AGRICOLA (has)						USO PECUARIO					USO DOMESTICO (persona)	USO INDUSTRIAL	CAUDAL ASIGNADO (LPS)	
				Cacao	Pastos	Arroz, Tabaco, Maíz panicoger, Caña y Algodón	Cítricos y frutales	Piña	Plátano	Piscicultura (ha)	Abrevadero							
											Vacuno (Animal)	Porcicola (Animal)	Caprino -Ovino (Animal)	Equino (Animal)				Avícola (Animal)
<b>1D1D - PRIMERA DERIVACIÓN PRIMERA DERECHA - CANAL SAN ANDRÉS (L=3479,6 m)</b>																		
1D1D	ALFONSO SALAZAR PASTRANA	LA MATA DE GUADUA				5,92											7,04	
<b>TOTAL</b>						<b>5,92</b>											<b>7,04</b>	
<b>2D1I - SEGUNDA DERIVACIÓN PRIMERA IZQUIERDA - CANAL NORMA VIEDA (L=212,3 m)</b>																		
1D1I	NORMA VIVIANA VIEDA DURAN	LOTE, 1	4,66			0,84											1,00	
<b>TOTAL</b>						<b>0,84</b>											<b>1,00</b>	
<b>3D2D - TERCERA DERIVACIÓN SEGUNDA DERECHA - CANAL PAYANDE (L=1838,5 m)</b>																		
1D2D	BERNARDINO DURAN	LOTE	21,74	2,00		4,00				0,50							7,62	
<b>TOTAL</b>				<b>2,00</b>		<b>4,00</b>				<b>0,50</b>							<b>7,62</b>	
<b>4D2I - CUARTA DERIVACIÓN SEGUNDA IZQUIERDA - CANAL EL TÚNEL O USOIGUA (L=13114,7 m)</b>																		
<b>1Sd1D - Primera subderivación primera derecha</b>																		
1D2I	MILTON FERNEY QUINTERO MEDINA, AMALFI QUINTERO MEDINA, BEATRIZ QUINTERO MEDINA, YECID QUINTERO MEDINA, AMPARO QUINTERO MEDINA Y LUZ DARY QUINTERO MEDINA	IPANEMA	128,15		14,00	60,00											80,02	
<b>2Sd2D - Segunda subderivación segunda derecha</b>																		
2D2I	MILTON FERNEY QUINTERO MEDINA, AMALFI	IPANEMA	128,15			6,50					120						7,78	





**RESOLUCIÓN LICENCIA Y/O PERMISO**

**Código:** F-CAM-110

**Versión:** 9

**Fecha:** 5 Jul 18

PROYECTO DE DISTRIBUCIÓN DE CAUDALES RÍO NEIVA																		
CÓDIGO PREDIO	NOMBRE DEL PROPIETARIO	NOMBRE DEL PREDIO	AREA PREDIO (has)	USO AGRICOLA (has)						USO PECUARIO						USO INDUSTRIAL	CAUDAL ASIGNADO (LPS)	
				Cacao	Pastos	Arroz, Tabaco, Maíz panicoger, Caña y Algodón	Cítricos y frutales	Piña	Plátano	Piscicultura (ha)	Abrevadero							USO DOMÉSTICO (persona)
											Vacuno (Animal)	Porcicola (Animal)	Caprino -Ovino (Animal)	Equino (Animal)	Avicola (Animal)			
	QUINTERO MEDINA, BEATRIZ QUINTERO MEDINA, YECID QUINTERO MEDINA, AMPARO QUINTERO MEDINA Y LUZ DARY QUINTERO MEDINA																	
3D2I	SOCIEDAD UNION PISCICOLA LA ESMERALDA S.A.S.	LA ESMERALDA	83,18								34,53					78,56		
<b>3Sd3D -</b>	<b>Tercera subderivación tercera derecha</b>																	
4D2I	ISMAEL DIAZ LOZANO	LOTE LA FLORESTA	372,50		1,50	0,90			1,00			200		8	30	15	3,00	
5D2I	SAMUEL DIAZ LOZANO	LOTE FINCA EL IGUÁ	372,50			2,52											3,00	
<b>4Sd4D -</b>	<b>Cuarta subderivación cuarta derecha</b>																	
6D2I	PISCICOLA SANTA SOFIA S.A.S.	LOTE LA PISTA # 1	10,67								5,41						12,31	
7D2I	YINETH SANTANA CAMACHO	VILLA MARGARITA	7,98		2,00		4,00				0,85						5,48	
<b>5Sd5D -</b>	<b>Quinta subderivación quinta derecha</b>																	
<b>1R1D -</b>	<b>Primera ramificación primera derecha</b>																	
<b>1Sr1I -</b>	<b>Primera subramificación primera izquierda</b>																	
8D2I	YESID MURCIA BURGOS	LA PISTA 2 PARCELA SAN CARLOS	8,20			6,67											7,93	
9D2I	YASMILE TOVAR MORENO Y GINA PAOLA TOVAR MORENO	LOS TUBOS No. 2	8,77			7,73											9,19	



**RESOLUCIÓN LICENCIA Y/O PERMISO**

**Código:** F-CAM-110

**Versión:** 9

**Fecha:** 5 Jul 18

PROYECTO DE DISTRIBUCIÓN DE CAUDALES RÍO NEIVA																		
CÓDIGO PREDIO	NOMBRE DEL PROPIETARIO	NOMBRE DEL PREDIO	AREA PREDIO (has)	USO AGRICOLA (has)					USO PECUARIO					USO DOMÉSTICO (persona)	USO INDUSTRIAL	CAUDAL ASIGNADO (LPS)		
				Cacao	Pastos	Arroz, Tabaco, Maíz panicoger, Caña y Algodón	Cítricos y frutales	Piña	Plátano	Piscicultura (ha)	Abrevadero							
											Vacuno (Animal)	Porcicola (Animal)	Caprino - Ovíno (Animal)				Equino (Animal)	Avícola (Animal)
10D2I	DUWERNY CALDERON Y ROCIO ROCHA CASANOVA	LA PISTA 3	5,50			4,83										5,75		
11D2I	ALVARO DURAN MEDINA	LOS TUBOS # 3	8,00			3,60										4,28		
12D2I	ROGELIO MEDINA Y ROCIO TRUJILLO	LOS TUBOS # 4	8,04			7,24										8,61		
<b>2Sr2I -</b>	<b>Segunda subramificación segunda izquierda</b>																	
13D2I	SOCIEDAD CI PISCICOLA BOTERO S.A.	LOTE LOS GUASIMOS	30,18							12,35						28,10		
<b>3Sr1D -</b>	<b>Tercera subramificación primera derecha</b>																	
14D2I	JOSE SANTOS VASQUEZ PERDOMO	LOTE (PARTE 1)	5,50							3,85						8,76		
<b>4Sr2D -</b>	<b>Cuarta subramificación segunda derecha</b>																	
15D2I	TEOFILO TOVAR SANCHEZ	EL CHUZO # 2	9,85			5,97				1,00						9,38		
16D2I	SOCIEDAD PISCICOLA ALVAREZ S.A.S.	EL CHUZO No. 1	5,54							4,00						9,10		
<b>5Sr3I -</b>	<b>Quinta subramificación tercera izquierda</b>																	
17D2I	WILMAR ANDRES ALMANZA GUTIERREZ Y GONZALO TORRES PERDOMO	ÉXITO	9,54			8,58										10,21		
<b>6Sr4I -</b>	<b>Sexta subramificación cuarta izquierda</b>																	
18D2I	MARINA ESCOBAR ROJAS, GLORIA PIEDAD ESCOBAR ROJAS, ANA	LA RESERVA	39,53			19,71										23,45		





**RESOLUCIÓN LICENCIA Y/O PERMISO**

**Código:** F-CAM-110

**Versión:** 9

**Fecha:** 5 Jul 18

PROYECTO DE DISTRIBUCIÓN DE CAUDALES RÍO NEIVA																		
CÓDIGO PREDIO	NOMBRE DEL PROPIETARIO	NOMBRE DEL PREDIO	AREA PREDIO (has)	USO AGRICOLA (has)						USO PECUARIO					USO DOMÉSTICO (persona)	USO INDUSTRIAL	CAUDAL ASIGNADO (LPS)	
				Cacao	Pastos	Arroz, Tabaco, Maíz pancerger, Caña y Algodón	Cítricos y frutales	Piña	Plátano	Piscicultura (ha)	Abrevadero							
											Vacuno (Animal)	Porcícola (Animal)	Caprino -Ovino (Animal)	Equino (Animal)				Avícola (Animal)
	LUCIA ESCOBAR ROJAS, MARTHA ESCOBAR DE TRUJILLO Y ERNESTO ESCOBAR ROJAS																	
<b>2R2D -</b>	<b>Segunda ramificación segunda derecha</b>																	
19D2I	JOSE LUBIN RODRIGUEZ TOVAR	LOS TUBOS # 1	8,18			7,28										8,66		
<b>3R3D -</b>	<b>Tercera ramificación tercera derecha</b>																	
<b>1Sr1I -</b>	<b>Primera subramificación primera izquierda</b>																	
20D2I	JOSE FARID JOVEN	LOTE	8,00			7,20								10		8,58		
21D2I	LIDIA TRUJILLO DE GUTIERREZ	EL GREDAL 2	3,23			2,91										3,46		
22D2I	AYDA MERY MOTTA DE FALLA, ERNILDA FALLA MOTTA, GUILLERMO FALLA MOTTA, JORGE FALLA MOTTA, LUIS EVER FALLA SANCHEZ Y YANETH FALLA MOTTA	LOTE CAUCHO	6,80			6,12										7,28		
23D2I	MARIA GEGNY PERDOMO PUENTES, DIANA MILENA GONZALEZ PERDOMO Y OSCAR GONZALEZ PERDOMO	LOTE	11,19			3,94										4,69		





**RESOLUCIÓN LICENCIA Y/O PERMISO**

**Código:** F-CAM-110

**Versión:** 9

**Fecha:** 5 Jul 18

PROYECTO DE DISTRIBUCIÓN DE CAUDALES RÍO NEIVA																		
CÓDIGO PREDIO	NOMBRE DEL PROPIETARIO	NOMBRE DEL PREDIO	AREA PREDIO (has)	USO AGRICOLA (has)						USO PECUARIO					USO DOMÉSTICO (persona)	USO INDUSTRIAL	CAUDAL ASIGNADO (LPS)	
				Cacao	Pastos	Arroz, Tabaco, Maíz panicoger, Caña y Algodón	Cítricos y frutales	Piña	Plátano	Piscicultura (ha)	Abrevadero							
											Vacuno (Animal)	Porcícola (Animal)	Caprino -Ovino (Animal)	Equino (Animal)				Avícola (Animal)
25r2I -	Segunda subramificación segunda izquierda																	
24D2I	JOSE NICACIO CUELLAR	LOTE NUMERO UNO, EL GREDAL	4,00			3,60										4,28		
35r3I -	Tercera subramificación tercera izquierda																	
25D2I	ROSALBA FIERRO GALINDO	LOTE NUMERO DOS, EL TRIUNFO	4,00			3,60										4,28		
45r1D -	Cuarta subramificación primera derecha																	
26D2I	ALVARO DURAN MEDINA	LOS TUBOS # 3	8,00			3,60										4,28		
55r4I -	Quinta subramificación cuarta izquierda																	
27D2I	LIBORIO CUELLAR	RIEGO CORRIDO	19,33			17,26										20,53		
28D2I	MARIA GEGNY PERDOMO PUENTES, DIANA MILENA GONZALEZ PERDOMO Y OSCAR GONZALEZ PERDOMO	LOTE	11,19			3,94										4,69		
29D2I	LALY ZULENA CUELLAR DURAN	ALGODÓN No. 1	7,83			7,05										8,39		
30D2I	MARINA VARGAS	EL LOTE A2	3,86			3,47										4,13		
31D2I	FEDERACIÓN NACIONAL DE ARROCEROS - FEDEARROZ	EL LOTE A1	3,86			3,00										3,57		
32D2I	ERNESTO ESCOBAR ROJAS, ANA LUCIA	LOTE EL RANCHO 1	10,16			9,15										10,88		





**RESOLUCIÓN LICENCIA Y/O PERMISO**

**Código:** F-CAM-110

**Versión:** 9

**Fecha:** 5 Jul 18

PROYECTO DE DISTRIBUCIÓN DE CAUDALES RÍO NEIVA																		
CÓDIGO PREDIO	NOMBRE DEL PROPIETARIO	NOMBRE DEL PREDIO	AREA PREDIO (has)	USO AGRICOLA (has)						USO PECUARIO					USO DOMÉSTICO (persona)	USO INDUSTRIAL	CAUDAL ASIGNADO (LPS)	
				Cacao	Pastos	Arroz, Tabaco, Maíz pancerger, Caña y Algodón	Cítricos y frutales	Piña	Plátano	Piscicultura (ha)	Abrevadero							
											Vacuno (Animal)	Porcicola (Animal)	Caprino -Ovino (Animal)	Equino (Animal)				Avicola (Animal)
	ESCOBAR ROJAS, GLORIA PIEDAD ESCOBAR ROJAS, MARINA ESCOBAR ROJAS Y MARTHA ESCOBAR DE TRUJILLO																	
<b>6Sr2D -</b>	<b>Sexta subramificación segunda derecha</b>																	
33D2I	LIBORIO CUELLAR	LOTE EL ÉXITO	9,35			8,42											10,02	
<b>7Sr1I -</b>	<b>Séptima subramificación quinta izquierda</b>																	
34D2I	ROBERTO SORIANO LEAL	LOTE	4,50			4,05											4,82	
<b>8Sr6I -</b>	<b>Octava subramificación sexta izquierda</b>																	
35D2I	JOSE SANTOS VASQUEZ PERDOMO	LOTE	4,50			4,05											4,82	
36D2I	GERARDO CASANOVA PERDOMO	LOTE A	7,46			6,71											7,98	
37D2I	GEORGINA BAUTISTA RIOS	LOTE	7,46			6,71											7,98	
<b>9Sr3D -</b>	<b>Novena subramificación tercera derecha</b>																	
38D2I	MARINA ESCOBAR ROJAS, GLORIA PIEDAD ESCOBAR ROJAS, ANA LUCIA ESCOBAR ROJAS, MARTHA ESCOBAR DE TRUJILLO Y ERNESTO ESCOBAR ROJAS	LA RESERVA	39,53			14,80											17,60	
<b>10Sr4D -</b>	<b>Décima subramificación cuarta derecha</b>																	





## RESOLUCIÓN LICENCIA Y/O PERMISO

**Código:** F-CAM-110

**Versión:** 9

**Fecha:** 5 Jul 18

<b>PROYECTO DE DISTRIBUCIÓN DE CAUDALES RÍO NEIVA</b>																		
CÓDIGO PREDIO	NOMBRE DEL PROPIETARIO	NOMBRE DEL PREDIO	AREA PREDIO (has)	USO AGRICOLA (has)						USO PECUARIO					USO DOMÉSTICO (persona)	USO INDUSTRIAL	CAUDAL ASIGNADO (LPS)	
				Cacao	Pastos	Arroz, Tabaco, Maíz panicoger, Caña y Algodón	Cítricos y frutales	Piña	Plátano	Piscicultura (ha)	Abrevadero							
											Vacuno (Animal)	Porcicola (Animal)	Caprino - Ovino (Animal)	Equino (Animal)				Avícola (Animal)
39D2I	LIBORIO CUELLAR	LOTE EL MILAGRO	28,34			23,50											27,95	
<b>11Sr5D -</b>	<b>Décima primera subramificación quinta derecha</b>																	
40D2I	LIBORIO CUELLAR	HORIZONTE	11,49			10,00											11,90	
<b>12Sr6D -</b>	<b>Décima segunda subramificación sexta derecha</b>																	
41D2I	FARID MEDINA	LA ESPERANZA # 4	7,56			6,41											7,62	
42D2I	JAIME MOTTA LOSADA	LA ESPERANZA # 5	7,56			6,80											8,09	
<b>4R4D -</b>	<b>Cuarta ramificación cuarta derecha</b>																	
43D2I	ISAIAS ARIAS SALAZAR	EL GREDAL	8,29			7,46											8,87	
<b>5R1I -</b>	<b>Quinta ramificación primera izquierda</b>																	
44D2I	LEONARDO RAMIREZ	LOTE	11,12			7,89											9,39	
<b>6R5D -</b>	<b>Sexta ramificación quinta derecha</b>																	
<b>1Sr1D -</b>	<b>Primera subramificación primera derecha</b>																	
45D2I	JAVIER MAURICIO CARVAJAL FIERRO	LOTE EL RANCHO	29,37			12,61											15,00	
46D2I	ROBERTO SORIANO LEAL	LOTE	3,00			2,70											3,21	
47D2I	CENOBIA CALDERON	ESPERANZA 2	8,52			7,67											9,12	
<b>2Sr2D -</b>	<b>Segunda subramificación segunda derecha</b>																	
48D2I	GONZALO TORRES PERDOMO	LOTE (PARTE 1)	8,52			7,67											9,12	
<b>3Sr3D -</b>	<b>Tercera subramificación tercera derecha</b>																	



**RESOLUCIÓN LICENCIA Y/O PERMISO**

**Código:** F-CAM-110

**Versión:** 9

**Fecha:** 5 Jul 18

PROYECTO DE DISTRIBUCIÓN DE CAUDALES RÍO NEIVA																	
CÓDIGO PREDIO	NOMBRE DEL PROPIETARIO	NOMBRE DEL PREDIO	AREA PREDIO (has)	USO AGRICOLA (has)						USO PECUARIO					USO INDUSTRIAL	CAUDAL ASIGNADO (LPS)	
				Cacao	Pastos	Arroz, Tabaco, Maíz panicoger, Caña y Algodón	Cítricos y frutales	Piña	Plátano	Piscicultura (ha)	Abrevadero						
											Vacuno (Animal)	Porcicola (Animal)	Caprino - Ovívino (Animal)	Equino (Animal)			Avícola (Animal)
49D2I	JAVIER MAURICIO CARVAJAL FIERRO	LOTE EL RANCHO	29,37			12,61										15,00	
<b>7R6D -</b>	<b>Séptima ramificación sexta derecha</b>																
50D2I	GIANCARLO DURAN SALGADO, CLARA MILENA DURAN SALGADO, LINA FERNANDA DURAN SALGADO Y MARIA ALICIA SALGADO TRUJILLO	LOTE A	14,99			3,94										4,69	
<b>8R7D -</b>	<b>Octava ramificación séptima derecha</b>																
51D2I	GIANCARLO DURAN SALGADO, CLARA MILENA DURAN SALGADO, LINA FERNANDA DURAN SALGADO Y MARIA ALICIA SALGADO TRUJILLO	LOTE A	14,99			3,94										4,69	
52D2I	MIGUEL ROJAS OSORIO	EL BALSO No, 1	11,18			10,06										11,97	
<b>9R8D -</b>	<b>Novena ramificación octava derecha</b>																
53D2I	DORCEY MUÑOZ DIAZ	LOTE EL TOTUMO No. 2 (PARCELA No. 1)	3,39			0,80										0,95	
54D2I	DORCEY MUÑOZ DIAZ	LOTE GANADERO	5,90			5,31										6,32	
55D2I	MARIA GEGNY PERDOMO PUENTES	LOTE No. 3	3,50	0,60		1,00										1,71	
56D2I	GIANCARLO DURAN SALGADO	LOTE EL TOTUMO # 2 (PARCELA	4,50			2,00										2,38	





**RESOLUCIÓN LICENCIA Y/O PERMISO**

**Código:** F-CAM-110

**Versión:** 9

**Fecha:** 5 Jul 18

PROYECTO DE DISTRIBUCIÓN DE CAUDALES RÍO NEIVA																		
CÓDIGO PREDIO	NOMBRE DEL PROPIETARIO	NOMBRE DEL PREDIO	AREA PREDIO (has)	USO AGRICOLA (has)						USO PECUARIO					USO DOMÉSTICO (persona)	USO INDUSTRIAL	CAUDAL ASIGNADO (LPS)	
				Cacao	Pastos	Arroz, Tabaco, Maíz panicoger, Caña y Algodón	Cítricos y frutales	Piña	Plátano	Piscicultura (ha)	Abrevadero							
											Vacuno (Animal)	Porcícola (Animal)	Caprino -Ovino (Animal)	Equino (Animal)				Avícola (Animal)
		# 4) LOTE No. 4																
57D2I	GIANCARLO DURAN SALGADO, CLARA MILENA DURAN SALGADO, LINA FERNANDA DURAN SALGADO Y MARIA ALICIA SALGADO TRUJILLO	LOTE A	14,99			4,64											5,52	
<b>10R9D -</b>	<b>Décima ramificación novena derecha</b>																	
58D2I	DORCEY MUÑOZ DIAZ	LOTE EL TOTUMO No. 2 (PARCELA No. 1)	3,39			0,75											0,89	
<b>11R10D -</b>	<b>Décima primera ramificación décima derecha</b>																	
59D2I	DORCEY MUÑOZ DIAZ	LOTE EL TOTUMO No. 2 (PARCELA No. 1)	3,39			0,75											0,89	
60D2I	MARIA GEGNY PERDOMO PUENTES	LOTE NO 3	3,50	0,55		1,00											1,66	
61D2I	GIANCARLO DURAN SALGADO	LOTE EL TOTUMO # 2 (PARCELA # 4) LOTE No. 4	4,50			2,00											2,38	
<b>12R11D -</b>	<b>Décima segunda ramificación décima primera derecha</b>																	
62D2I	DORCEY MUÑOZ DIAZ	LOTE EL TOTUMO No. 2 (PARCELA No. 1)	3,39			0,75											0,89	



**RESOLUCIÓN LICENCIA Y/O PERMISO**

**Código:** F-CAM-110

**Versión:** 9

**Fecha:** 5 Jul 18

PROYECTO DE DISTRIBUCIÓN DE CAUDALES RÍO NEIVA																		
CÓDIGO PREDIO	NOMBRE DEL PROPIETARIO	NOMBRE DEL PREDIO	AREA PREDIO (has)	USO AGRICOLA (has)					USO PECUARIO					USO DOMÉSTICO (persona)	USO INDUSTRIAL	CAUDAL ASIGNADO (LPS)		
				Cacao	Pastos	Arroz, Tabaco, Maíz panicoler, Caña y Algodón	Cítricos y frutales	Piña	Plátano	Piscicultura (ha)	Abrevadero							
											Vacuno (Animal)	Porcícola (Animal)	Caprino -Ovino (Animal)				Equino (Animal)	Avícola (Animal)
<b>13R12D -</b>	<b>Décima tercera ramificación décima segunda derecha</b>																	
63D2I	DIMAS TOVAR - ELIZABETH TRUJILLO DE TOVAR	LOTE LA PLAYA	9,38			8,44										10,04		
<b>6Sd6D -</b>	<b>Sexta subderivación sexta derecha</b>																	
<b>1R1D -</b>	<b>Primera ramificación primera derecha</b>																	
64D2I	AURA MARIA CARVAJAL	LOTE CULTIVABLE	3,45			2,96										3,52		
65D2I	MARIA LUZ ARIAS DE ARIAS	LOTE CULTIVABLE	3,47			3,00										3,57		
<b>2R2D -</b>	<b>Segunda ramificación segunda derecha</b>																	
66D2I	ROBERTO SORIANO LEAL Y HUMBERTO RAMIREZ ANDRADE	LOTE # 01 EL TRIANGULO	2,45			1,96										2,33		
<b>3R3D -</b>	<b>Tercera ramificación tercera derecha</b>																	
67D2I	FULVIO ERNESTO JAVELA PEREZ	LOTE CULTIVABLE	1,92			1,42										1,69		
68D2I	DORCEY MUÑOZ DIAZ	LOTE CULTIVABLE	3,45			2,86										3,40		
69D2I	ELADIO MORENO SUAREZ	LOTE CULTIVABLE	3,45			3,10										3,69		
<b>4R4D -</b>	<b>Cuarta ramificación cuarta derecha</b>																	
70D2I	ALBA LUZ OLAYA DE SIERRA (PROPIETARIA - 60%) Y ROSALBA OLAYA OSORIO (PROPIETARIA - 40%)	LOTE CULTIVABLE	3,45			1,21										1,44		
<b>5R5D -</b>	<b>Quinta ramificación quinta derecha</b>																	





**RESOLUCIÓN LICENCIA Y/O PERMISO**

**Código:** F-CAM-110

**Versión:** 9

**Fecha:** 5 Jul 18

<b>PROYECTO DE DISTRIBUCIÓN DE CAUDALES RÍO NEIVA</b>																		
CÓDIGO PREDIO	NOMBRE DEL PROPIETARIO	NOMBRE DEL PREDIO	AREA PREDIO (has)	USO AGRICOLA (has)						USO PECUARIO					USO DOMÉSTICO (persona)	USO INDUSTRIAL	CAUDAL ASIGNADO (LPS)	
				Cacao	Pastos	Arroz, Tabaco, Maíz panicoger, Caña y Algodón	Cítricos y frutales	Piña	Plátano	Piscicultura (ha)	Abrevadero							
											Vacuno (Animal)	Porcícola (Animal)	Caprino -Ovino (Animal)	Equino (Animal)				Avícola (Animal)
71D2I	VICTOR HERNANDO JOVEN	LOTE CULTIVABLE	3,45			1,21											1,44	
<b>6R6D -</b>	<b>Sexta ramificación sexta derecha</b>																	
72D2I	GENTIL ZAMORA OSORIO	LOTE CULTIVABLE	3,45			1,13											1,34	
<b>7R7D -</b>	<b>Séptima ramificación séptima derecha</b>																	
73D2I	VICTOR HERNANDO JOVEN	LOTE CULTIVABLE	3,45			0,66											0,79	
<b>8R8D -</b>	<b>Octava ramificación octava derecha</b>																	
74D2I	VICTOR HERNANDO JOVEN	LOTE CULTIVABLE	3,45			1,50											1,78	
<b>9R9D -</b>	<b>Novena ramificación novena derecha</b>																	
75D2I	LUCILA POLO DE CABRERA	LOTE CULTIVABLE	3,45			1,40											1,67	
<b>10R10D -</b>	<b>Décima ramificación décima derecha</b>																	
76D2I	DORCEY MUÑOZ DIAZ	LOTE CULTIVABLE	3,45			1,40											1,67	
<b>11R11D -</b>	<b>Décima primera ramificación décima primera derecha</b>																	
77D2I	DANIEL HINESTROZA GUZMÁN	LOTE CULTIVABLE	3,45			2,93											3,49	
<b>7Sd7D -</b>	<b>Séptima subderivación séptima derecha</b>																	
78D2I	DORCEY MUÑOZ DIAZ	LOTE CULTIVABLE	3,45			1,50											1,78	
79D2I	LUCILA POLO DE CABRERA	LOTE CULTIVABLE	3,45			1,50											1,78	
80D2I	VICTOR HERNANDO JOVEN	LOTE CULTIVABLE	3,45			1,40											1,67	



**RESOLUCIÓN LICENCIA Y/O PERMISO**

**Código:** F-CAM-110

**Versión:** 9

**Fecha:** 5 Jul 18

PROYECTO DE DISTRIBUCIÓN DE CAUDALES RÍO NEIVA																	
CÓDIGO PREDIO	NOMBRE DEL PROPIETARIO	NOMBRE DEL PREDIO	AREA PREDIO (has)	USO AGRICOLA (has)					USO PECUARIO					USO INDUSTRIAL	CAUDAL ASIGNADO (LPS)		
				Cacao	Pastos	Arroz, Tabaco, Maiz pancerger, Caña y Algodón	Cítricos y frutales	Piña	Plátano	Piscicultura (ha)	Abrevadero						
											Vacuno (Animal)	Porcicola (Animal)	Caprino -Ovino (Animal)			Equino (Animal)	Avicola (Animal)
81D2I	JUAN DE DIOS ÑÁÑEZ CARVAJAL	POCO A POCO	8,58			0,78									0,93		
82D2I	VICTOR HERNANDO JOVEN	LOTE CULTIVABLE	3,45			1,97									2,34		
83D2I	GENTIL ZAMORA OSORIO	LOTE CULTIVABLE	3,45			1,14									1,36		
84D2I	VICTOR HERNANDO JOVEN	LOTE CULTIVABLE	3,45			1,67									1,99		
85D2I	ALBA LUZ OLAYA DE SIERRA (PROPIETARIA - 60%) Y ROSALBA OLAYA OSORIO (PROPIETARIA - 40%)	LOTE CULTIVABLE	3,45			1,68									2,00		
86D2I	LEONOR AMAYA DE PLAZAS	LOTE CULTIVABLE	1,72			1,38									1,64		
87D2I	VICTOR HERNANDO JOVEN	LOTE LA ESPERANZA	3,45			3,09									3,68		
<b>8Sd8D -</b>	<b>Octava subderivación octava derecha</b>																
88D2I	JOSE NAYIT PATIÑO CORDOBA Y ALICIA PATIÑO CORDOBA	PARCELA No. 10 LOTE VILLA DEL ROSARIO	6,82			6,13									7,29		
<b>9Sd9D -</b>	<b>Novena subderivación novena derecha</b>																
<b>1R1D -</b>	<b>Primera ramificación primera derecha</b>																
89D2I	FLORA SANCHEZ LOSADA	PARCELA 7 LOTE LA FLORIDA	6,75			6,00									7,14		
90D2I	CONSUELO MEDINA MEDINA, HERNEY ALBERTO ROCHA MEDINA,	PARCELA 6	6,77			6,09									7,24		





**RESOLUCIÓN LICENCIA Y/O PERMISO**

**Código:** F-CAM-110

**Versión:** 9

**Fecha:** 5 Jul 18

PROYECTO DE DISTRIBUCIÓN DE CAUDALES RÍO NEIVA																		
CÓDIGO PREDIO	NOMBRE DEL PROPIETARIO	NOMBRE DEL PREDIO	AREA PREDIO (has)	USO AGRICOLA (has)						USO PECUARIO					USO DOMÉSTICO (persona)	USO INDUSTRIAL	CAUDAL ASIGNADO (LPS)	
				Cacao	Pastos	Arroz, Tabaco, Maíz panicoler, Caña y Algodón	Cítricos y frutales	Piña	Plátano	Piscicultura (ha)	Abrevadero							
											Vacuno (Animal)	Porcicola (Animal)	Caprino - Ovíno (Animal)	Equino (Animal)				Avícola (Animal)
	JAIME ROCHA MEDINA, LUZ AMANDA ROCHA MEDINA, MARIA FERNANDO ROCHA MEDINA Y TERESA ROCHA MEDINA																	
<b>2R1I -</b>	<b>Segunda ramificación primera izquierda</b>																	
91D2I	LUIS EDUARDO PERDOMO	PARCELA 8	7,05			3,00											3,57	
<b>3R2I -</b>	<b>Tercera ramificación segunda izquierda</b>																	
92D2I	ARGEMIRO GIRON JOJOA	PARCELA 4	9,86			3,46											4,12	
<b>4R2D -</b>	<b>Cuarta ramificación segunda derecha</b>																	
93D2I	ROCIO CACHAYA CORTES	LOTE EL MANANTIAL	11,71			2,10											2,50	
<b>10Sd10D</b>	<b>Décima subderivación décima derecha</b>																	
94D2I	LUIS EDUARDO PERDOMO	PARCELA 8	7,05			3,34											3,97	
<b>11Sd11D</b>	<b>Décima primera subderivación décima primera derecha</b>																	
95D2I	ISABEL ORTIZ CUBILLOS	PARCELA 9	9,40			7,89											9,39	
<b>12Sd12D</b>	<b>Décima segunda subderivación décima segunda derecha</b>																	
96D2I	YENI MARCELA PLAZA BARREIRO	LOTE VILLA TATIANA	2,14							0,24							0,55	
<b>13Sd1I</b>	<b>Décima tercera subderivación primera izquierda</b>																	
97D2I	JORGE IVAN CORTES OTERO	EL LAGO	0,89			0,80											0,95	
98D2I	JORGE IVAN CORTES OTERO	PARCELA 27	0,41			0,36											0,43	



**RESOLUCIÓN LICENCIA Y/O PERMISO**

**Código:** F-CAM-110

**Versión:** 9

**Fecha:** 5 Jul 18

PROYECTO DE DISTRIBUCIÓN DE CAUDALES RÍO NEIVA																		
CÓDIGO PREDIO	NOMBRE DEL PROPIETARIO	NOMBRE DEL PREDIO	AREA PREDIO (has)	USO AGRICOLA (has)						USO PECUARIO					USO DOMÉSTICO (persona)	USO INDUSTRIAL	CAUDAL ASIGNADO (LPS)	
				Cacao	Pastos	Arroz, Tabaco, Maíz pancerger, Caña y Algodón	Cítricos y frutales	Piña	Plátano	Piscicultura (ha)	Abrevadero							
											Vacuno (Animal)	Porcicola (Animal)	Caprino - Ovino (Animal)	Equino (Animal)				Avicola (Animal)
99D2I	CAMILO ALBERTO CORTES REPIZO	PARCELA 22	2,38			2,14											2,55	
100D2I	JORGE IVAN CORTES OTERO	PARCELA No. 42	7,79			6,80											8,09	
101D2I	JORGE IVAN CORTES OTERO	PARCELA 11	14,11			12,69											15,09	
102D2I	RONAL EUGENIO FERREIRA Y EDUARDO TOVAR FERREIRA	LA FORTUNA PREDIO No. 2 LA PARCELA 12 A	5,83			5,17											6,15	
103D2I	LUIS MIGUEL CORTES REPIZO	PREDIO No. 1 PARCELA 12	10,19			8,74											10,40	
<b>14Sd13D</b>	<b>Décima cuarta subderivación décima tercera derecha</b>																	
104D2I	YENI MARCELA PLAZA BARREIRO	LOTE VILLA TATIANA	2,14						1,69								3,84	
<b>15Sd2I</b>	<b>Décima quinta subderivación segunda izquierda</b>																	
105D2I	ROBERTO SORIANO LEAL	LOTE, LA PISTA No. 2	6,81							6							0,01	
<b>16Sd14D</b>	<b>Décima sexta subderivación décima cuarta derecha</b>																	
<b>1R1D -</b>	<b>Primera ramificación primera derecha</b>																	
106D2I	HERNANDO RODRIGUEZ FIERRO	PARCELA NÚMERO UNO	9,35			6,65					5						7,91	
<b>2R2D -</b>	<b>Segunda ramificación segunda derecha</b>																	
<b>1Sr1D -</b>	<b>Primera subramificación primera derecha</b>																	
107D2I	ROCIO CACHAYA CORTES	LOTE EL MANANTIAL	11,71			2,10											2,50	
<b>2Sr2D -</b>	<b>Segunda subramificación segunda derecha</b>																	





**RESOLUCIÓN LICENCIA Y/O PERMISO**

**Código:** F-CAM-110

**Versión:** 9

**Fecha:** 5 Jul 18

PROYECTO DE DISTRIBUCIÓN DE CAUDALES RÍO NEIVA																		
CÓDIGO PREDIO	NOMBRE DEL PROPIETARIO	NOMBRE DEL PREDIO	AREA PREDIO (has)	USO AGRICOLA (has)						USO PECUARIO					USO DOMÉSTICO (persona)	USO INDUSTRIAL	CAUDAL ASIGNADO (LPS)	
				Cacao	Pastos	Arroz, Tabaco, Maíz panicoger, Caña y Algodón	Cítricos y frutales	Piña	Plátano	Piscicultura (ha)	Abrevadero							
											Vacuno (Animal)	Porcicola (Animal)	Caprino - Ovíno (Animal)	Equino (Animal)				Avícola (Animal)
108D2I	ROCIO CACHAYA CORTES	LOTE EL MANANTIAL	11,71			2,10											2,50	
109D2I	ARGEMIRO GIRON JOJOA	PARCELA 4	9,86			3,46											4,12	
110D2I	CARLOS JOSE RICO	PARCELA 1	8,94			3,70											4,40	
<b>3Sr3D - Tercera subramificación tercera derecha</b>																		
111D2I	ROCIO CACHAYA CORTES	LOTE EL MANANTIAL	11,71			2,10											2,50	
<b>4Sr4D - Cuarta subramificación cuarta derecha</b>																		
112D2I	ROSA ELENA CARDENAS GOMEZ	LOTE NUMERO DOS (2) LA ESPERANZA	6,31			5,68											6,76	
113D2I	ROCIO CACHAYA CORTES	LOTE EL MANANTIAL	11,71			2,14											2,55	
114D2I	CARMEN ROSA FORTALECHE Y LUIS CARLOS POLANIA	PARCELA 2	6,45			5,77											6,86	
115D2I	CARLOS JOSE RICO	PARCELA 1	8,94			3,70											4,40	
<b>5Sr5D - Quinta subramificación quinta derecha</b>																		
116D2I	HERNANDO RAMIREZ GOMEZ Y FABIOLA LOSADA DE RAMIREZ	PARCELA NUMERO SIETE	11,89			7,89											9,39	
<b>6Sr6D - Sexta subramificación sexta derecha</b>																		
117D2I	SOCIEDAD PISCI-MAYAS LTDA	LOTE NUMERO DOS (2)	6,76								1,03						2,34	
<b>7Sr1I- Séptima subramificación primera izquierda</b>																		
118D2I	LIBARDO ORTIZ RAMOS	LOTE NUMERO 8	5,94			3,46											4,12	



**RESOLUCIÓN LICENCIA Y/O PERMISO**

**Código:** F-CAM-110

**Versión:** 9

**Fecha:** 5 Jul 18

PROYECTO DE DISTRIBUCIÓN DE CAUDALES RÍO NEIVA																		
CÓDIGO PREDIO	NOMBRE DEL PROPIETARIO	NOMBRE DEL PREDIO	AREA PREDIO (has)	USO AGRICOLA (has)					USO PECUARIO					USO DOMÉSTICO (persona)	USO INDUSTRIAL	CAUDAL ASIGNADO (LPS)		
				Cacao	Pastos	Arroz, Tabaco, Maíz panicoler, Caña y Algodón	Cítricos y frutales	Piña	Plátano	Piscicultura (ha)	Abrevadero							
											Vacuno (Animal)	Porcicola (Animal)	Caprino - Ovino (Animal)				Equino (Animal)	Avicola (Animal)
<b>8Sr7D-</b>	<b>Octava subramificación séptima derecha</b>																	
119D2I	ELIAS TRUJILLO CAICEDO	LA PARCELA A O LOTE # 1	82,31			4,93						25				5,87		
<b>9Sr8D-</b>	<b>Novena subramificación octava derecha</b>																	
120D2I	MARIA ISABEL RODRIGUEZ ADAMES	LOTE BUENOS AIRES 2	15,80			5,92										7,04		
<b>10Sr9D-</b>	<b>Décima subramificación novena derecha</b>																	
121D2I	PISCIEXPORT DEL HUILA S.A.S	PARCELA # 7	15,34							3,45					10	7,86		
<b>11Sr10D-</b>	<b>Décima primera subramificación décima derecha</b>																	
122D2I	ADELAIDA PARRA MOTTA	PARCELA # 8	15,41			6,00				0,26	50					7,75		
<b>3R3D -</b>	<b>Tercera ramificación tercera derecha</b>																	
123D2I	HERNANDO RODRIGUEZ FIERRO	PARCELA NÚMERO UNO	9,35							1,00						2,28		
<b>4R4D -</b>	<b>Cuarta ramificación cuarta derecha</b>																	
124D2I	SOCIEDAD PISCI-MAYAS LTDA	LOTE EL ACEITUNO	10,48							1,88						4,27		
125D2I	RAMIRO MORENO VARGAS Y AMPARO JARAMILLO	PARCELA NÚMERO TRES	7,48			6,71				0,02						8,03		
126D2I	RAMIRO MORENO VARGAS	LOTE NÚMERO UNO (1)	3,98			3,00										3,57		
<b>5R1I -</b>	<b>Quinta ramificación primera izquierda</b>																	
127D2I	SOCIEDAD PISCI-MAYAS LTDA	LOTE EL ACEITUNO	10,48							1,88						4,27		
<b>6R2I -</b>	<b>Sexta ramificación segunda izquierda</b>																	





**RESOLUCIÓN LICENCIA Y/O PERMISO**

**Código:** F-CAM-110

**Versión:** 9

**Fecha:** 5 Jul 18

PROYECTO DE DISTRIBUCIÓN DE CAUDALES RÍO NEIVA																		
CÓDIGO PREDIO	NOMBRE DEL PROPIETARIO	NOMBRE DEL PREDIO	AREA PREDIO (has)	USO AGRICOLA (has)						USO PECUARIO					USO DOMÉSTICO (persona)	USO INDUSTRIAL	CAUDAL ASIGNADO (LPS)	
				Cacao	Pastos	Arroz, Tabaco, Maíz panicoler, Caña y Algodón	Cítricos y frutales	Piña	Plátano	Piscicultura (ha)	Abrevadero							
											Vacuno (Animal)	Porcícola (Animal)	Caprino - Ovíno (Animal)	Equino (Animal)				Avícola (Animal)
128D2I	PISCI-MAYAS LTDA	PARCELA NÚMERO CINCO	9,46								2,05							4,66
129D2I	SOCIEDAD PISCI-MAYAS LTDA	LOTE NÚMERO 1	8,26								1,10							2,49
130D2I	SOCIEDAD PISCI-MAYAS LTDA	LOTE NÚMERO DOS (2)	6,76								1,03							2,34
131D2I	SOCIEDAD PISCI-MAYAS LTDA	LOTE NÚMERO 2 SAN CARLOS	3,76								2,18							4,96
<b>7R3I -</b>	<b>Séptima ramificación tercera izquierda</b>																	
132D2I	PISCI-MAYAS LTDA	PARCELA NÚMERO CINCO	9,46								2,05							4,66
133D2I	SOCIEDAD PISCI-MAYAS LTDA	LOTE NÚMERO 1	8,26								1,10							2,49
134D2I	PISCI-MAYAS LTDA	PARCELA No. 1	19,19								3,61							8,21
<b>17Sd3I</b>	<b>Décima séptima subderivación tercera izquierda</b>																	
135D2I	COMERCIALIZADORA LATINOAMERICANA DE PECES LATINPEZ LTDA	PARCELA No. 8	5,90								3,10							7,05
<b>18Sd4I</b>	<b>Décima octava subderivación cuarta izquierda</b>																	
136D2I	COMERCIALIZADORA LATINOAMERICANA DE PECES LATINPEZ LTDA	PARCELA No. 7	5,86								2,99							6,80
<b>19Sd5I</b>	<b>Décima novena subderivación quinta izquierda</b>																	
137D2I	AMPARO MORENO DE SALAZAR	PARCELA No. 6	5,86			5,27												6,27



**RESOLUCIÓN LICENCIA Y/O PERMISO**

**Código:** F-CAM-110

**Versión:** 9

**Fecha:** 5 Jul 18

PROYECTO DE DISTRIBUCIÓN DE CAUDALES RÍO NEIVA																		
CÓDIGO PREDIO	NOMBRE DEL PROPIETARIO	NOMBRE DEL PREDIO	AREA PREDIO (has)	USO AGRICOLA (has)					USO PECUARIO					USO DOMÉSTICO (persona)	USO INDUSTRIAL	CAUDAL ASIGNADO (LPS)		
				Cacao	Pastos	Arroz, Tabaco, Maíz pancerger, Caña y Algodón	Cítricos y frutales	Piña	Plátano	Piscicultura (ha)	Abrevadero							
											Vacuno (Animal)	Porcicola (Animal)	Caprino -Ovino (Animal)				Equino (Animal)	Avicola (Animal)
	(PROPIETARIO 50%), CARMENZA SALAZAR MORENO, LUZ DARY SALAZAR MORENO Y MARIA CONSTANZA SALAZAR MORENO																	
<b>20Sd15D</b>	<b>Vigésima subderivación décima quinta derecha</b>																	
138D2I	COMERCIALIZADORA LATINOAMERICANA DE PECES LATINPEZ LTDA	LOTE LA VICTORIA	5,86							3,02						6,87		
<b>21Sd6I</b>	<b>Vigésima primera subderivación sexta izquierda</b>																	
139D2I	COMERCIALIZADORA LATINOAMERICANA DE PECES LATINPEZ LTDA	PARCELA No. 5	6,25							3,10						7,05		
<b>22Sd7I</b>	<b>Vigésima segunda subderivación séptima izquierda</b>																	
140D2I	COMERCIALIZADORA LATINOAMERICANA DE PECES LATINPEZ LTDA	PARCELA NUMERO CUATRO (4)	3,49							1,80						4,10		
<b>23Sd8I</b>	<b>Vigésima tercera subderivación octava izquierda</b>																	
141D2I	MARTHA CECILIA PUENTES ARIAS	LOTE NUMERO UNO (1)	2,00			1,80										2,14		
<b>24Sd16D</b>	<b>Vigésima cuarta subderivación décima sexta derecha</b>																	





**RESOLUCIÓN LICENCIA Y/O PERMISO**

**Código:** F-CAM-110

**Versión:** 9

**Fecha:** 5 Jul 18

PROYECTO DE DISTRIBUCIÓN DE CAUDALES RÍO NEIVA																		
CÓDIGO PREDIO	NOMBRE DEL PROPIETARIO	NOMBRE DEL PREDIO	AREA PREDIO (has)	USO AGRICOLA (has)						USO PECUARIO					USO DOMÉSTICO (persona)	USO INDUSTRIAL	CAUDAL ASIGNADO (LPS)	
				Cacao	Pastos	Arroz, Tabaco, Maíz panicoger, Caña y Algodón	Cítricos y frutales	Piña	Plátano	Piscicultura (ha)	Abrevadero							
											Vacuno (Animal)	Porcícola (Animal)	Caprino - Ovino (Animal)	Equino (Animal)				Avícola (Animal)
142D2I	NELSON ENRIQUE PUENTES ARIAS	LOTE NUMERO UNO (1)	1,27			1,14											1,36	
<b>25Sd9I</b>	<b>Vigésima quinta subderivación novena izquierda</b>																	
143D2I	COMERCIALIZADORA LATINOAMERICANA DE PECES LATINPEZ LTDA	LOTE No. 1	7,92								3,10						7,05	
144D2I	COMERCIALIZADORA LATINOAMERICANA DE PECES LATINPEZ LTDA	EL SOLITARIO	7,55								3,60						8,19	
<b>SECTOR LOS ROSALES</b>																		
145D2I	FULVIO ERNESTO JAVELA PEREZ	LOTE GANADERO	7,50		3,40	2,50						10					5,08	
146D2I	GENTIL ZAMORA OSORIO	LOTE # 2	4,80			2,00											2,38	
147D2I	FULVIO ERNESTO JAVELA PEREZ	LOTE GANADERO (PARTE 1)	10,80			5,62						14					6,69	
148D2I	DANIEL HINESTROZA GUZMÁN	LOTE GANADERO	11,80		5,50		5,50					22					6,59	
149D2I	ALCIDES CASTRO FORDAN	LOTE GANADERO	11,80			3,50	3,50				0,18						6,60	
150D2I	ELADIO MORENO SUAREZ	LOTE GANADERO	11,80			4,00						28					4,77	
151D2I	VICTOR HERNANDO JOVEN	LOTE No. 1	1,61			1,45											1,72	
152D2I	LUCILA POLO DE CABRERA	LOTE GANADERO	11,80				6,00										3,47	
153D2I	FULVIO ERNESTO JAVELA PEREZ	LOTE GANADERO	8,30								2,93	11					6,67	



**RESOLUCIÓN LICENCIA Y/O PERMISO**

**Código:** F-CAM-110

**Versión:** 9

**Fecha:** 5 Jul 18

PROYECTO DE DISTRIBUCIÓN DE CAUDALES RÍO NEIVA																		
CÓDIGO PREDIO	NOMBRE DEL PROPIETARIO	NOMBRE DEL PREDIO	AREA PREDIO (has)	USO AGRICOLA (has)					USO PECUARIO					USO DOMÉSTICO (persona)	USO INDUSTRIAL	CAUDAL ASIGNADO (LPS)		
				Cacao	Pastos	Arroz, Tabaco, Maiz pancerger, Caña y Algodón	Cítricos y frutales	Piña	Plátano	Piscicultura (ha)	Abrevadero							
											Vacuno (Animal)	Porcicola (Animal)	Caprino -Ovino (Animal)				Equino (Animal)	Avicola (Animal)
154D2I	DARIO TOLEDO DIAZ	LOTE GRANJA EL BOSQUE	3,60			3,20											3,81	
155D2I	LUIS ANTONIO OLAYA OSORIO Y JOSE EDGAR OLAYA OSORIO	LOTE NUMERO DOS (2)	8,58			4,25											5,06	
156D2I	FULVIO ERNESTO JAVELA PEREZ	LOTE GANADERO	11,80		10,62							15					6,56	
157D2I	JOSE RICARDO ARIAS ARIAS	LOTE EL OTUN	5,00			2,38					1,70						6,70	
<b>DESCOLES DE LOS PREDIOS: 88D2I - 89D2I - 90D2I</b>																		
158D2I	FULVIO ERNESTO JAVELA PEREZ	LOTE GANADERO	3,50			3,20						4					3,81	
159D2I	DARIO TOLEDO DIAZ	LOTE GRANJA EL BOSQUE	4,20			3,50											4,16	
160D2I	DORCEY MUÑOZ DIAZ	LOTE GANADERO	5,90			3,50											4,16	
161D2I	AURA MARIA CARVAJAL	LOTE NUMERO UNO (1)	3,22				2,82										1,63	
<b>DESCOLES DE LOS PREDIOS: 109D2I - 111D2I - 113D2I</b>																		
162D2I	DARIO TOLEDO DIAZ	LOTE GRANJA EL BOSQUE	3,50				3,00										1,74	
<b>DESCOLES DE LOS PREDIOS: 76D2I - 77D2I - 78D2I</b>																		
163D2I	FULVIO ERNESTO JAVELA PEREZ	LOTE GANADERO (PARTE 2)	1,00			0,84											1,00	
<b>DESCOLES DE LOS PREDIOS: 66D2I - 67D2I - 70D2I</b>																		
164D2I	FULVIO ERNESTO JAVELA PEREZ	LOTE GANADERO	4,30			0,84						10					1,00	
<b>DESCOLES DE LOS PREDIOS: 64D2I - 69D2I - 87D2I</b>																		





**RESOLUCIÓN LICENCIA Y/O PERMISO**

**Código:** F-CAM-110

**Versión:** 9

**Fecha:** 5 Jul 18

<b>PROYECTO DE DISTRIBUCIÓN DE CAUDALES RÍO NEIVA</b>																		
CÓDIGO PREDIO	NOMBRE DEL PROPIETARIO	NOMBRE DEL PREDIO	AREA PREDIO (has)	USO AGRICOLA (has)					USO PECUARIO					USO DOMÉSTICO (persona)	USO INDUSTRIAL	CAUDAL ASIGNADO (LPS)		
				Cacao	Pastos	Arroz, Tabaco, Maíz panicoger, Caña y Algodón	Cítricos y frutales	Piña	Plátano	Piscicultura (ha)	Abrevadero							
											Vacuno (Animal)	Porcícola (Animal)	Caprino - Ovíno (Animal)				Equino (Animal)	Avícola (Animal)
165D2I	JUAN DE DIOS ÑAÑEZ CARVAJAL	LOTE No. 2	8,58		2,00		1,00										1,81	
<b>DESCOLES DE LOS PREDIOS: 92D2I - 109D2I - 112D2I</b>																		
166D2I	AURA MARIA CARVAJAL	LOTE GANADERO	11,80				10,62										6,15	
<b>TOTAL</b>				<b>1,15</b>	<b>39,02</b>	<b>653,68</b>	<b>36,44</b>			<b>1,00</b>	<b>112,06</b>	<b>520</b>		<b>8</b>	<b>30</b>	<b>35</b>	<b>1079,81</b>	
<b>5D3I - QUINTA DERIVACIÓN TERCERA IZQUIERDA - CANAL EN PROYECTO - LOTES SECTOR USOIGUA Y LOS ROSALES (L=3608,2)</b>																		
1D3I	CAMILO ALBERTO CORTES REPIZO	PARCELA No. 40	15,15		0,80		0,88										1,00	
2D3I	DANIEL HINESTROZA GUZMÁN	LOTE SABANA	6,33		1,60							20					1,00	
<b>1sd1I</b>	<b>Primera subderivación primera izquierda - Bombeo Lote Sabana</b>																	
3D3I	DORCEY MUÑOZ DÍAZ	LOTE SABANA	6,31		1,00		0,65					20					1,00	
4D3I	DORCEY MUÑOZ DÍAZ	LOTE SABANA	6,32		1,00		0,65					20					1,00	
<b>... Continuación Quinta derivación Tercera Izquierda</b>																		
5D3I	CESAR AUGUSTO MARTINEZ FERNANDEZ	LOTE UNO	6,00								0,44						1,00	
6D3I	PISCICOLA SANTA SOFIA S.A.S.	LOTE LA SABANA	0,37								0,30						0,68	
7D3I	LUIS ANTONIO OLAYA OSORIO Y JOSE EDGAR OLAYA OSORIO	LOTE LOTE SABANA	6,21		1,00		0,65					20					1,00	
8D3I	ISIDRO TOLEDO MURCIA	LOTE SABANA	6,29				1,72										1,00	
9D3I	MARLENY CORTES HERNANDEZ	PARCELA NUMERO 7G	3,53				1,72					6			10		1,01	
10D3I	CAMILO ALBERTO CORTES REPIZO	PARCELA No. 41	15,15			0,84											1,00	



**RESOLUCIÓN LICENCIA Y/O PERMISO**

**Código:** F-CAM-110

**Versión:** 9

**Fecha:** 5 Jul 18

PROYECTO DE DISTRIBUCIÓN DE CAUDALES RÍO NEIVA																		
CÓDIGO PREDIO	NOMBRE DEL PROPIETARIO	NOMBRE DEL PREDIO	AREA PREDIO (has)	USO AGRICOLA (has)					USO PECUARIO					USO DOMÉSTICO (persona)	USO INDUSTRIAL	CAUDAL ASIGNADO (LPS)		
				Cacao	Pastos	Arroz, Tabaco, Maíz panicoger, Caña y Algodón	Cítricos y frutales	Piña	Plátano	Piscicultura (ha)	Abrevadero							
											Vacuno (Animal)	Porcicola (Animal)	Caprino -Ovino (Animal)				Equino (Animal)	Avicola (Animal)
11D3I	SOCIEDAD PISCIMAYAS LTDA	LOTE LA ESMERALDA	8,60		1,62												1,00	
12D3I	SOCIEDAD PISCIMAYAS LTDA	LOTE PISCICOLA EL PORVENIR	1,27								0,44						1,00	
13D3I	LIBARDO ORTIZ RAMOS	LOTES SEIS (6) Y SIETE (7)	5,09			0,84											1,00	
14D3I	HERNANDO RODRIGUEZ FIERRO Y MARINA POLANIA HERNANDEZ	LA PAZ NUMERO 1	1,24								0,44						1,00	
15D3I	DIMAS TOVAR	BALSO No, 3	3,23			0,50											0,59	
16D3I	FULVIO ERNESTO JAVELA PEREZ	LOTE SABANA	6,30		1,62							10					1,00	
17D3I	FULVIO ERNESTO JAVELA PEREZ	LOTE SABANA	6,34		1,62							10					1,00	
18D3I	FULVIO ERNESTO JAVELA PEREZ	LOTE SABANA	6,42		1,62							10					1,00	
19D3I	FULVIO ERNESTO JAVELA PEREZ	LOTE SABANA	6,24		1,62							10					1,00	
20D3I	COMERCIALIZADORA LATINOAMERICANA DE PECES LATINPEZ LTDA	LOTE EL HORIZONTE	6,12								0,44						1,00	
21D3I	NARDA SOFIA GONZALEZ BAUTISTA	PARCELA NUMERO 18	4,76			0,84											1,00	
<b>TOTAL</b>					<b>13,50</b>	<b>3,02</b>	<b>6,27</b>				<b>2,06</b>	<b>126</b>			<b>10</b>		<b>20,30</b>	
<b>6D4I - SEXTA DERIVACIÓN CUARTA IZQUIERDA - CANAL OVEJERAS (L=9438,6 m)</b>																		
<b>1Sd1D</b>	<b>Primera subderivación primera derecha</b>																	





**RESOLUCIÓN LICENCIA Y/O PERMISO**

**Código:** F-CAM-110

**Versión:** 9

**Fecha:** 5 Jul 18

PROYECTO DE DISTRIBUCIÓN DE CAUDALES RÍO NEIVA																		
CÓDIGO PREDIO	NOMBRE DEL PROPIETARIO	NOMBRE DEL PREDIO	AREA PREDIO (has)	USO AGRICOLA (has)						USO PECUARIO					USO DOMÉSTICO (persona)	USO INDUSTRIAL	CAUDAL ASIGNADO (LPS)	
				Cacao	Pastos	Arroz, Tabaco, Maíz panicoler, Caña y Algodón	Cítricos y frutales	Piña	Plátano	Piscicultura (ha)	Abrevadero							
											Vacuno (Animal)	Porcicola (Animal)	Caprino -Ovino (Animal)	Equino (Animal)				Avícola (Animal)
1D4I	ANA ELVIRA ESCOBAR MORENO	PARCELA No. 47	50,32			3,00											3,57	
<b>2Sd2D</b>	<b>Segunda subderivación segunda derecha</b>																	
2D4I	ANA ELVIRA ESCOBAR MORENO	PARCELA No. 47	50,32			2,50											2,97	
<b>3Sd3D</b>	<b>Tercera subderivación tercera derecha</b>																	
3D4I	FAUSTINO MONJE, ALDEMAR MONJE CORTES, HECTOR CORTES, JOSE EDID MONJE CORTES, JUSTINA CORTES, LUIS ALBERTO CORTES, MIRYAM MONJE CORTES, OFELIA CORTES Y ORLANDO CORTES	PARCELA No. 46	7,33			6,60											7,85	
4D4I	ISABEL TRIANA CASTAÑEDA Y ARMANDO CORTES RUIZ	PARCELA No. 45	8,39			6,90											8,21	
5D4I	CONSUELO, LUCILA, NELLY, MARIELA, ESPER, SILVIA Y EDGAR PASTRANA ÁVILA	PARCELA No. 44	7,49			3,37											4,01	
<b>4Sd1I</b>	<b>Cuarta subderivación primera izquierda</b>																	
6D4I	SERVICIO NACIONAL DE APRENDIZAJE "SENA"	SIN DIRECCIÓN	206,48			3,00											3,57	



## RESOLUCIÓN LICENCIA Y/O PERMISO

**Código:** F-CAM-110

**Versión:** 9

**Fecha:** 5 Jul 18

<b>PROYECTO DE DISTRIBUCIÓN DE CAUDALES RÍO NEIVA</b>																		
CÓDIGO PREDIO	NOMBRE DEL PROPIETARIO	NOMBRE DEL PREDIO	AREA PREDIO (has)	USO AGRICOLA (has)						USO PECUARIO						USO INDUSTRIAL	CAUDAL ASIGNADO (LPS)	
				Cacao	Pastos	Arroz, Tabaco, Maíz panicoler, Caña y Algodón	Cítricos y frutales	Piña	Plátano	Piscicultura (ha)	Abrevadero							USO DOMÉSTICO (persona)
											Vacuno (Animal)	Porcicola (Animal)	Caprino - Ovino (Animal)	Equino (Animal)	Avicola (Animal)			
7D4I	EDUARDO FORTALECHE BAUTISTA	PARCELA No. 18	1,85			0,75											0,89	
<b>5Sd4D</b>	<b>Quinta subderivación cuarta derecha</b>																	
8D4I	CONSUELO, LUCILA, NELLY, MARIELA, ESPER, SILVIA Y EDGAR PASTRANA ÁVILA	PARCELA No. 44	7,49			3,37											4,01	
9D4I	JOSE JOAQUIN PASTRANA DURAN	PARCELA No. 43	7,28			6,55											7,79	
10D4I	AURA MARIA DURAN	LOTE LA MARÍA NÚMERO UNO (1) LOTE No. 2	3,99			3,59											4,27	
11D4I	EUCARIO VIEDA SANCHEZ	LOTE LEBRÍAS LOTE No. 1	3,00			2,70											3,21	
12D4I	SERVICIO NACIONAL DE APRENDIZAJE "SENA"	SIN DIRECCIÓN	206,48			4,00				0,06	55	60	65	5	900		4,95	
13D4I	JORGE QUIMBAYA	PARCELA No. 41	7,69			6,92											8,23	
14D4I	MILTON IVÁN QUIROZ ÁVILA	LOTE BILIBILES	7,62			6,86											8,16	
15D4I	ROGELIO QUIROZ ÁVILA	LOTE No. DOS (2) BILIBILES	1,00			0,90											1,07	
16D4I	ROSA TULIA MURCIA CAVIEDES	LOTE No. UNO (1) PARCELA 39	6,62			2,90				0,14							3,77	
<b>6Sd5D</b>	<b>Sexta subderivación quinta derecha</b>																	
17D4I	SERVICIO NACIONAL DE	SIN DIRECCIÓN	206,48			3,00											3,57	





**RESOLUCIÓN LICENCIA Y/O PERMISO**

**Código:** F-CAM-110

**Versión:** 9

**Fecha:** 5 Jul 18

PROYECTO DE DISTRIBUCIÓN DE CAUDALES RÍO NEIVA																		
CÓDIGO PREDIO	NOMBRE DEL PROPIETARIO	NOMBRE DEL PREDIO	AREA PREDIO (has)	USO AGRICOLA (has)						USO PECUARIO					USO DOMÉSTICO (persona)	USO INDUSTRIAL	CAUDAL ASIGNADO (LPS)	
				Cacao	Pastos	Arroz, Tabaco, Maíz panicoger, Caña y Algodón	Cítricos y frutales	Piña	Plátano	Piscicultura (ha)	Abrevadero							
											Vacuno (Animal)	Porcicola (Animal)	Caprino -Ovino (Animal)	Equino (Animal)				Avícola (Animal)
	APRENDIZAJE "SENA"																	
18D4I	ROSALIA CORTES LEMUS	PARCELA # 1	6,99			3,14										3,74		
<b>1R1D</b>	<b>Primera ramificación primera derecha</b>																	
19D4I	SERVICIO NACIONAL DE APRENDIZAJE "SENA"	EL LIMONAR (PARTE 2)	23,50		14,00	6,00						65				15,81		
20D4I	ABEL RAMIREZ CORTES, ADOLFO ROMERO CORTES, ANGEL MARIA MARTINEZ CORTES, CLODOMIRO MARTINEZ CORTES, CORNELIA CORTES, JULIAN ANDRES CORTES, LUIS HUMBERTO ROMERO CORTES, MARIA EUGENIA CORTES, MARIA GENY MARTINEZ CORTES, MARIA NELCY CORTES, NELSON ROMERO CORTES, OFELIA CORTES, OLINDA MARTINEZ CORTES Y SATURDINA CORTES	PARCELA No. 3	6,99			6,29										7,48		
<b>2R2D</b>	<b>Segunda ramificación segunda derecha</b>																	



**RESOLUCIÓN LICENCIA Y/O PERMISO**

**Código:** F-CAM-110

**Versión:** 9

**Fecha:** 5 Jul 18

PROYECTO DE DISTRIBUCIÓN DE CAUDALES RÍO NEIVA																		
CÓDIGO PREDIO	NOMBRE DEL PROPIETARIO	NOMBRE DEL PREDIO	AREA PREDIO (has)	USO AGRICOLA (has)						USO PECUARIO					USO DOMÉSTICO (persona)	USO INDUSTRIAL	CAUDAL ASIGNADO (LPS)	
				Cacao	Pastos	Arroz, Tabaco, Maíz panicoger, Caña y Algodón	Cítricos y frutales	Piña	Plátano	Piscicultura (ha)	Abrevadero							
											Vacuno (Animal)	Porcicola (Animal)	Caprino -Ovino (Animal)	Equino (Animal)				Avícola (Animal)
21D4I	ROSALIA CORTES LEMUS	PARCELA # 1	6,99			3,14											3,74	
<b>3R1I</b>	<b>Tercera ramificación primera izquierda</b>																	
22D4I	JESUS ALBERTO CORTES NARVAEZ	PARCELA # 2	6,99			3,00											3,57	
<b>4R2I</b>	<b>Cuarta ramificación segunda izquierda</b>																	
23D4I	ERASMO MARTINEZ, ALVARO PASTRANA Y OTRO	PARCELA No. 4	6,99			3,00											3,57	
<b>5R3I</b>	<b>Quinta ramificación tercera izquierda</b>																	
24D4I	JAI ME MONTERO GUERRERO Y JULIA MARIA QUINTERO DURAN	PARCELA # 6	6,99			3,00											3,57	
<b>7Sd6D</b>	<b>Séptima subderivación sexta derecha</b>																	
25D4I	ROSA TULIA MURCIA CAVIEDES	LOTE No. UNO (1) PARCELA 39	6,62			2,90											3,45	
<b>8Sd7D</b>	<b>Octava subderivación séptima derecha</b>																	
26D4I	JESUS ALBERTO CORTES NARVAEZ	PARCELA # 2	6,99			3,00											3,57	
27D4I	ERASMO MARTINEZ, ALVARO PASTRANA Y OTRO	PARCELA No. 4	6,99			3,29											3,91	
28D4I	JAI ME MONTERO GUERRERO Y JULIA MARIA QUINTERO DURAN	PARCELA # 6	6,99			3,29											3,91	





**RESOLUCIÓN LICENCIA Y/O PERMISO**

**Código:** F-CAM-110

**Versión:** 9

**Fecha:** 5 Jul 18

PROYECTO DE DISTRIBUCIÓN DE CAUDALES RÍO NEIVA																		
CÓDIGO PREDIO	NOMBRE DEL PROPIETARIO	NOMBRE DEL PREDIO	AREA PREDIO (has)	USO AGRICOLA (has)						USO PECUARIO					USO DOMÉSTICO (persona)	USO INDUSTRIAL	CAUDAL ASIGNADO (LPS)	
				Cacao	Pastos	Arroz, Tabaco, Maíz panicoger, Caña y Algodón	Cítricos y frutales	Piña	Plátano	Piscicultura (ha)	Abrevadero							
											Vacuno (Animal)	Porcícola (Animal)	Caprino - Ovívino (Animal)	Equino (Animal)				Avícola (Animal)
29D4I	HERCILIA GUZMAN	PARCELA # 7	7,56			6,80											8,09	
30D4I	MIGUEL MARIA TRUJILLO MUÑETON	PARCELA # 8 (PARTE 1)	6,32			2,84											3,38	
<b>9Sd2I</b>	<b>Novena subderivación segunda izquierda</b>																	
31D4I	CONSTANTINO VALDERRAMA LOSADA	PARCELA No. 37	9,01			7,90											9,40	
32D4I	EFRAIN CAVIEDES PANTEVES	PARCELA #38	8,97			7,89											9,39	
33D4I	EDNA YOHANA CAMARGO LOSADA	LOTE VILLA EDNA	7,42			3,34											3,97	
34D4I	LUIS ANGEL CAVIEDES CORDOBA	PARCELA NUMERO VEINTICUATRO (24)	7,61			3,00											3,57	
35D4I	JOSÉ VICENTE BAHAMÓN MEDINA	PARCELA NÚMERO VEINTITRES (23)	7,50			6,75											8,03	
36D4I	GUILLERMO ROJAS PASTRANA	PARCELA NUMERO VEINTIDOS (22)	7,14			3,00											3,57	
37D4I	ALBA LUZ LOSADA FIERRO	PARCELA NUMERO VEINTIUNO (21)	7,90			3,45											4,10	
<b>1R1I</b>	<b>Primera ramificación primera izquierda</b>																	
38D4I	DIEGO OMAR POLO SUAREZ	PARCELA LA LOMA	2,53													0,50	0,50	
39D4I	FLORA SANCHEZ LOSADA	PARCELA No. 36	12,85			2,00											2,38	



**RESOLUCIÓN LICENCIA Y/O PERMISO**

**Código:** F-CAM-110

**Versión:** 9

**Fecha:** 5 Jul 18

PROYECTO DE DISTRIBUCIÓN DE CAUDALES RÍO NEIVA																		
CÓDIGO PREDIO	NOMBRE DEL PROPIETARIO	NOMBRE DEL PREDIO	AREA PREDIO (has)	USO AGRICOLA (has)						USO PECUARIO					USO DOMÉSTICO (persona)	USO INDUSTRIAL	CAUDAL ASIGNADO (LPS)	
				Cacao	Pastos	Arroz, Tabaco, Maíz panicoger, Caña y Algodón	Cítricos y frutales	Piña	Plátano	Piscicultura (ha)	Abrevadero							
											Vacuno (Animal)	Porcicola (Animal)	Caprino -Ovino (Animal)	Equino (Animal)				Avícola (Animal)
40D4I	LUZ DARY QUINTERO MEDINA, AMALFI QUINTERO MEDINA, MILTON FERNEY QUINTERO MEDINA Y YECID QUINTERO MEDINA	EL MAJAO	29,51			13,26											15,77	
41D4I	ISIDORO QUINTERO ORTIZ	EL CACHO	44,00			19,73											23,47	
<b>1Sr1D</b>	<b>Primera subramificación primera derecha</b>																	
42D4I	FLORA SANCHEZ LOSADA	PARCELA No. 36	12,85			2,00											2,38	
<b>2Sr1I</b>	<b>Segunda subramificación primera izquierda</b>																	
43D4I	LUZ DARY QUINTERO MEDINA, AMALFI QUINTERO MEDINA, MILTON FERNEY QUINTERO MEDINA Y YECID QUINTERO MEDINA	EL MAJAO	29,51			13,26											15,77	
<b>3Sr2D</b>	<b>Tercera subramificación segunda derecha</b>																	
44D4I	EUCARIO VIEDA SANCHEZ	LOTE BARCELONA	18,55			13,80											16,42	
45D4I	MARIA DORILA SANCHEZ DURAN	LOTE # 2	5,90			4,93											5,86	
46D4I	BEATRIZ QUINTERO MEDINA	PARCELA NUMERO TREINTA Y TRES (33)	10,71			4,94											5,88	

*Handwritten signature or mark in blue ink.*





**RESOLUCIÓN LICENCIA Y/O PERMISO**

**Código:** F-CAM-110

**Versión:** 9

**Fecha:** 5 Jul 18

<b>PROYECTO DE DISTRIBUCIÓN DE CAUDALES RÍO NEIVA</b>																		
CÓDIGO PREDIO	NOMBRE DEL PROPIETARIO	NOMBRE DEL PREDIO	AREA PREDIO (has)	USO AGRICOLA (has)						USO PECUARIO					USO DOMÉSTICO (persona)	USO INDUSTRIAL	CAUDAL ASIGNADO (LPS)	
				Cacao	Pastos	Arroz, Tabaco, Maíz panicum, Caña y Algodón	Cítricos y frutales	Piña	Plátano	Piscicultura (ha)	Abrevadero							
											Vacuno (Animal)	Porcicola (Animal)	Caprino - Ovíno (Animal)	Equino (Animal)				Avícola (Animal)
<b>4Sr2I</b>	<b>Cuarta subramificación segunda izquierda</b>																	
47D4I	ISIDORO QUINTERO ORTIZ	EL CACHO	44,00			19,73										23,47		
<b>2R2I</b>	<b>Segunda ramificación segunda izquierda</b>																	
48D4I	FLORA SANCHEZ LOSADA	PARCELA No. 36	12,85			2,00										2,38		
<b>3R1D</b>	<b>Tercera ramificación primera derecha</b>																	
49D4I	MIGUEL MARIA TRUJILLO MUÑETON	PARCELA # 8 (PARTE 1)	6,32			2,84										3,38		
<b>4R2D</b>	<b>Cuarta ramificación segunda derecha</b>																	
50D4I	ALBA LUZ LOSADA FIERRO	VILLA SARITA	8,09			7,28										8,66		
<b>5R3I</b>	<b>Quinta ramificación tercera izquierda</b>																	
51D4I	EDNA YOHANA CAMARGO LOSADA	LOTE VILLA EDNA	7,42			3,34										3,97		
52D4I	FLORA SANCHEZ LOSADA	PARCELA No. 36	12,85			2,00										2,38		
53D4I	MARIA DE JESUS POLANIA DE RAMIREZ, LINDA MARTIZA RAMIREZ POLANIA, RUBY RAMIREZ POLANIA Y YINETH RAMIREZ POLANIA	PARCELA NUMERO VEINTINUEVE (29)	8,83			3,71										4,41		
54D4I	REINALDO RAMIREZ RAMIREZ, ANDRES RAMIRES RAMIREZ, BLANCA RAMIREZ	PARCELA NUMERO TREINTA (30)	8,18			7,36										8,75		



**RESOLUCIÓN LICENCIA Y/O PERMISO**

**Código:** F-CAM-110

**Versión:** 9

**Fecha:** 5 Jul 18

PROYECTO DE DISTRIBUCIÓN DE CAUDALES RÍO NEIVA																		
CÓDIGO PREDIO	NOMBRE DEL PROPIETARIO	NOMBRE DEL PREDIO	AREA PREDIO (has)	USO AGRICOLA (has)						USO PECUARIO					USO DOMÉSTICO (persona)	USO INDUSTRIAL	CAUDAL ASIGNADO (LPS)	
				Cacao	Pastos	Arroz, Tabaco, Maíz panicoger, Caña y Algodón	Cítricos y frutales	Piña	Plátano	Piscicultura (ha)	Abrevadero							
											Vacuno (Animal)	Porcicola (Animal)	Caprino -Ovino (Animal)	Equino (Animal)				Avícola (Animal)
	RAMIREZ, CAMILO RAMIREZ RAMIREZ, EDUARDO RAMIREZ RAMIREZ, GLADYS RAMIREZ RAMIREZ, JESUS MARIA RAMIREZ RAMIREZ Y SILVIA RAMIREZ RAMIREZ																	
55D4I	IVAN ANDRES SANCHEZ GUTIERREZ Y ELSIE GUTIERREZ CUELLAR	PARCELA NUMERO TREINTA Y UNO (31)	8,09			7,28										8,66		
56D4I	IVAN ANDRES SANCHEZ GUTIERREZ Y ELSIE GUTIERREZ CUELLAR	PARCELA NUMERO TREINTA Y DOS (32)	8,58			7,72										9,18		
57D4I	BEATRIZ QUINTERO MEDINA	PARCELA NUMERO TREINTA Y TRES (33)	10,71			3,94										4,69		
<b>1Sr1D</b>	<b>Primera subramificación primera derecha</b>																	
58D4I	MARIA DE JESUS POLANIA DE RAMIREZ, LINDA MARTIZA RAMIREZ POLANIA, RUBY RAMIREZ POLANIA Y	PARCELA NUMERO VEINTINUEVE (29)	8,83			3,70										4,40		

*Handwritten signature or mark in blue ink.*





**RESOLUCIÓN LICENCIA Y/O PERMISO**

**Código:** F-CAM-110

**Versión:** 9

**Fecha:** 5 Jul 18

PROYECTO DE DISTRIBUCIÓN DE CAUDALES RÍO NEIVA																		
CÓDIGO PREDIO	NOMBRE DEL PROPIETARIO	NOMBRE DEL PREDIO	AREA PREDIO (has)	USO AGRICOLA (has)						USO PECUARIO					USO DOMÉSTICO (persona)	USO INDUSTRIAL	CAUDAL ASIGNADO (LPS)	
				Cacao	Pastos	Arroz, Tabaco, Maíz panicoger, Caña y Algodón	Cítricos y frutales	Piña	Plátano	Piscicultura (ha)	Abrevadero							
											Vacuno (Animal)	Porcícola (Animal)	Caprino - Ovino (Animal)	Equino (Animal)				Avícola (Animal)
	YINETH RAMIREZ POLANIA																	
59D4I	BERTHIL LIZCANO OCHOA	PARCELA NUMERO VEINTIOCHO (28)	8,74			7,86											9,35	
<b>6R4I</b>	<b>Sexta ramificación cuarta izquierda</b>																	
60D4I	YONY RODRIGUEZ DIAZ Y MARTHA CUENCA	PARCELA NUMERO VEINTICINCO (25)	6,96			6,26											7,45	
61D4I	GUILLERMO ROJAS PASTRANA	PARCELA NUMERO VEINTIDOS (22)	7,14			3,43											4,08	
62D4I	LUIS ANGEL CAVIEDES CORDOBA	PARCELA NUMERO VEINTICUATRO (24)	7,61			3,68											4,38	
63D4I	ALBA LUZ LOSADA FIERRO	PARCELA NUMERO VEINTIUNO (21)	7,90			3,61											4,29	
<b>10Sd3I</b>	<b>Décima subderivación tercera izquierda</b>																	
64D4I	INVERSIONES J.J.C.A. S.A.S, ARGEMIRO SIERRA, JAIRO PERDOMO GUTIERREZ, SUSANA RODRIGEZ GUTIERREZ Y ALFONO BLANCO CABRERA	EL TEJAR	60,00			40,00											47,58	



**RESOLUCIÓN LICENCIA Y/O PERMISO**

**Código:** F-CAM-110

**Versión:** 9

**Fecha:** 5 Jul 18

PROYECTO DE DISTRIBUCIÓN DE CAUDALES RÍO NEIVA																		
CÓDIGO PREDIO	NOMBRE DEL PROPIETARIO	NOMBRE DEL PREDIO	AREA PREDIO (has)	USO AGRICOLA (has)						USO PECUARIO					USO DOMÉSTICO (persona)	USO INDUSTRIAL	CAUDAL ASIGNADO (LPS)	
				Cacao	Pastos	Arroz, Tabaco, Maíz panicoger, Caña y Algodón	Cítricos y frutales	Piña	Plátano	Piscicultura (ha)	Abrevadero							
											Vacuno (Animal)	Porcicola (Animal)	Caprino -Ovino (Animal)	Equino (Animal)				Avícola (Animal)
65D4I	CLAUDIA PILAR ROA ARIAS, ENRIQUE CABRERA GARCÍA, ROMULO JOSÉ CABRERA GARCÍA Y VICTORIA EUGENIA CABRERA GARCÍA	EL CALLEJON	27,0			12,15											14,45	
66D4I	CLAUDIA PILAR ROA ARIAS, ENRIQUE CABRERA GARCÍA, ROMULO JOSÉ CABRERA GARCÍA Y VICTORIA EUGENIA CABRERA GARCÍA	EL CORRAL	30,0			13,50											16,06	
67D4I	OMAR ENRIQUE HERRERA ARISTIZABAL	LOTE FINCA LA LEONOR	57,57			24,60											29,26	
<b>1R1I</b>	<b>Primera ramificación primera izquierda</b>																	
68D4I	SOCIEDAD UNION PISCICOLA LA ESMERALDA S.A.S.	LA ESMERALDA	83,18							8,25							18,77	
69D4I	CLAUDIA PILAR ROA ARIAS (25%)	LA PRIMAVERA	5,83			2,50											2,97	
70D4I	CLAUDIA PILAR ROA ARIAS, ENRIQUE CABRERA GARCÍA, ROMULO JOSÉ CABRERA GARCÍA Y VICTORIA EUGENIA CABRERA GARCÍA	EL CALLEJON	27,0			12,15											14,45	

*Handwritten signature or mark in blue ink.*





**RESOLUCIÓN LICENCIA Y/O PERMISO**

**Código:** F-CAM-110

**Versión:** 9

**Fecha:** 5 Jul 18

PROYECTO DE DISTRIBUCIÓN DE CAUDALES RÍO NEIVA																		
CÓDIGO PREDIO	NOMBRE DEL PROPIETARIO	NOMBRE DEL PREDIO	AREA PREDIO (has)	USO AGRICOLA (has)						USO PECUARIO					USO DOMÉSTICO (persona)	USO INDUSTRIAL	CAUDAL ASIGNADO (LPS)	
				Cacao	Pastos	Arroz, Tabaco, Maiz panicoger, Caña y Algodón	Cítricos y frutales	Piña	Plátano	Piscicultura (ha)	Abrevadero							
											Vacuno (Animal)	Porcicola (Animal)	Caprino -Ovino (Animal)	Equino (Animal)				Avícola (Animal)
71D4I	CLAUDIA PILAR ROA ARIAS, ENRIQUE CABRERA GARCÍA, ROMULO JOSÉ CABRERA GARCÍA Y VICTORIA EUGENIA CABRERA GARCÍA	EL CORRAL	30,0			13,50											16,06	
<b>11Sd8D</b>	<b>Décima primera subderivación octava derecha</b>																	
72D4I	BERTHIL LIZCANO OCHOA	LOS MANGOS II	0,53			0,47											0,56	
73D4I	BERTHIL LIZCANO OCHOA	PARCELA NUMERO CUATRO (4) LA ESTRELLA	6,30			3,00											3,57	
<b>12Sd9D</b>	<b>Décima segunda subderivación novena derecha</b>																	
74D4I	GABRIEL CASTILLO GAITA Y MARIA DE LOS ANGELES LIEVANO	LOTE NUMERO UNO (1)	3,48			3,00											3,57	
75D4I	BERTHIL LIZCANO OCHOA	PARCELA NUMERO CUATRO (4) LA ESTRELLA	6,30			2,67											3,18	
76D4I	JUAN JOSE CORDOBA RODRIGUEZ	LAS BRISAS	6,19			5,57											6,63	
77D4I	ANSELMO ARDILA MENSA, GEFFREY ARDILA MENSA, LUZ MILA ARDILA MENSA, MARIA	LA MATILDE II	3,10			2,77											3,29	



## RESOLUCIÓN LICENCIA Y/O PERMISO

**Código:** F-CAM-110

**Versión:** 9

**Fecha:** 5 Jul 18

<b>PROYECTO DE DISTRIBUCIÓN DE CAUDALES RÍO NEIVA</b>																		
CÓDIGO PREDIO	NOMBRE DEL PROPIETARIO	NOMBRE DEL PREDIO	AREA PREDIO (has)	USO AGRICOLA (has)						USO PECUARIO					USO DOMÉSTICO (persona)	USO INDUSTRIAL	CAUDAL ASIGNADO (LPS)	
				Cacao	Pastos	Arroz, Tabaco, Maíz panicoler, Caña y Algodón	Cítricos y frutales	Piña	Plátano	Piscicultura (ha)	Abrevadero							
											Vacuno (Animal)	Porcicola (Animal)	Caprino -Ovino (Animal)	Equino (Animal)				Avicola (Animal)
	ELDA ARDILA MENSA, MERCEDES ARDILA MENSA, EDITH ARDILA MENSA, LILLIANA ARDILA MENSA Y NERY ARDILA MENSA (PROPIETARIOS 50%)																	
78D4I	JAIRO ANDRADE OLARTE	LOTE PARCELA NUMERO UNO EL CANEY LOTE SANTA ANA	6,19			5,57											6,63	
<b>13Sd4I</b>	<b>Décima tercera subderivación cuarta izquierda</b>																	
79D4I	ALVARO FRANKLIN CUENCA	LOTE NUMERO DOS (2)	3,25			2,46											2,93	
80D4I	CLAUDIA PILAR ROA ARIAS (25%)	LA PRIMAVERA	5,83			2,74											3,26	
81D4I	BARONKELY MONTERO QUINTERO	PARCELA NUMERO SEIS (6) EL TRIUNFO	6,19			5,57											6,63	
82D4I	REINALDO DÍAZ CORTÉS	EL CAUCHO	6,19			5,57											6,63	
83D4I	REINALDO DÍAZ CORTÉS (PROPIETARIO 50%)	LOS MANGOS I	2,83			1,28											1,52	
<b>1R1D</b>	<b>Primera Ramificación Primera Derecha</b>																	
84D4I	ROMULO GARCIA JARA	LA CORREA	6,39			2,88											3,43	





**RESOLUCIÓN LICENCIA Y/O PERMISO**

**Código:** F-CAM-110

**Versión:** 9

**Fecha:** 5 Jul 18

<b>PROYECTO DE DISTRIBUCIÓN DE CAUDALES RÍO NEIVA</b>																		
CÓDIGO PREDIO	NOMBRE DEL PROPIETARIO	NOMBRE DEL PREDIO	AREA PREDIO (has)	USO AGRICOLA (has)						USO PECUARIO					USO DOMÉSTICO (persona)	USO INDUSTRIAL	CAUDAL ASIGNADO (LPS)	
				Cacao	Pastos	Arroz, Tabaco, Maíz panicoger, Caña y Algodón	Cítricos y frutales	Piña	Plátano	Piscicultura (ha)	Abrevadero							
											Vacuno (Animal)	Porcicola (Animal)	Caprino - Ovíno (Animal)	Equino (Animal)				Avícola (Animal)
85D4I	ALBERTO MEDINA MEDINA	LOS MEDIOS	6,53			5,88											6,99	
86D4I	CESAR ALBERTO POLANJA SILVA	EL TRIUNFO	6,36			5,72											6,80	
<b>... Continuación 13Sd4I Décima tercera subderivación cuarta izquierda</b>																		
87D4I	ROMULO GARCIA JARA	LA CORREA	6,39			2,88											3,43	
<b>2R1D</b>	<b>Segunda Ramificación Primera Izquierda</b>																	
88D4I	OMAR ENRIQUE HERRERA ARISTIZABAL	LOTE FINCA LA LEONOR	57,57			24,60											29,26	
89D4I	FERNANDO PEÑA VARGAS	LOS OLIVOS	6,53			2,94											3,50	
90D4I	OSWALD LEONARDO CAMPO VARGAS	EL DINDE	6,75			5,92											7,04	
<b>... Continuación 13Sd4I Décima tercera subderivación cuarta izquierda</b>																		
91D4I	FERNANDO PEÑA VARGAS	LOS OLIVOS	6,53			2,94											3,50	
92D4I	ALFONSO GONZALEZ GUTIERREZ, OSCAR GONZALEZ PERDOMO, MYRIAM GONZALEZ GUTIERREZ, JOSE AMIR GONZALEZ GUTIERREZ, WILLIAN GONZALEZ GUTIERREZ, MARTHA CONSUELO GONZALEZ	LOTE PARAZAL # 2	7,95			6,85											8,15	



**RESOLUCIÓN LICENCIA Y/O PERMISO**

**Código:** F-CAM-110

**Versión:** 9

**Fecha:** 5 Jul 18

**PROYECTO DE DISTRIBUCIÓN DE CAUDALES RÍO NEIVA**

CÓDIGO PREDIO	NOMBRE DEL PROPIETARIO	NOMBRE DEL PREDIO	AREA PREDIO (has)	USO AGRICOLA (has)						USO PECUARIO					USO DOMÉSTICO (persona)	USO INDUSTRIAL	CAUDAL ASIGNADO (LPS)	
				Cacao	Pastos	Arroz, Tabaco, Maíz panicoler, Caña y Algodón	Cítricos y frutales	Piña	Plátano	Piscicultura (ha)	Abrevadero							
											Vacuno (Animal)	Porcicola (Animal)	Caprino -Ovino (Animal)	Equino (Animal)				Avicola (Animal)
	GUTIERREZ, HELCY GONZALEZ GUTIERREZ Y MARINA GUTIERREZ DE GONZALEZ																	
93D4I	CESAR ALBERTO POLANIA SILVA	LOTE PARAZAL NÚMERO 1	7,13			6,42											7,64	
94D4I	MANUEL AVILA TOLEDO	LOTE PARAZAL 4A	6,68			6,01											7,15	
95D4I	VICTOR FELIX MOTTA QUIMBAYA	LOTE PARAZAL NÚMERO TRES (3)	6,61			5,95											7,08	
96D4I	VICTOR FELIX MOTTA QUIMBAYA	LOTE PARAZAL NÚMERO 5	7,33			6,59											7,84	
97D4I	ARNULFO GARCIA CALIMAN	LOTE PARAZAL 6A	7,50			6,75											8,03	
98D4I	ANA SANCHEZ NAÑEZ, CARLOS SANCHEZ NAÑEZ, CELIANO SANCHEZ NAÑEZ, ERNESTO SANCHEZ, NAÑEZ, GIOBANNY SANCHEZ NAÑEZ, GUSTAVO SANCHEZ NAÑEZ, JULIA SANCHEZ NAÑEZ, MERCEDES NAÑEZ QUINTERO, MILLER SANCHEZ	LOTE PARAZAL NÚMERO 7A	7,40			6,66											7,92	





**RESOLUCIÓN LICENCIA Y/O PERMISO**

**Código:** F-CAM-110

**Versión:** 9

**Fecha:** 5 Jul 18

PROYECTO DE DISTRIBUCIÓN DE CAUDALES RÍO NEIVA																		
CÓDIGO PREDIO	NOMBRE DEL PROPIETARIO	NOMBRE DEL PREDIO	AREA PREDIO (has)	USO AGRICOLA (has)						USO PECUARIO					USO DOMÉSTICO (persona)	USO INDUSTRIAL	CAUDAL ASIGNADO (LPS)	
				Cacao	Pastos	Arroz, Tabaco, Maíz panicoler, Caña y Algodón	Cítricos y frutales	Piña	Plátano	Piscicultura (ha)	Abrevadero							
											Vacuno (Animal)	Porcícola (Animal)	Caprino -Ovino (Animal)	Equino (Animal)				Avícola (Animal)
	NAÑEZ Y NUBIA SANCHEZ NAÑEZ.																	
<b>14Sd5I</b>	<b>Décima cuarta subderivación quinta izquierda</b>																	
99D4I	HERMINTO CAICEDO CORTES Y YINETH NARVAEZ TRUJILLO	PARCELA NÚMERO SIETE (7)	6,19			5,57										6,63		
100D4I	MARTIN VARGAS	EL CARBON	6,19			5,57										6,63		
101D4I	LEIDY JOHANA RODRIGUEZ CORDOBA	EL TRIANGULO	6,19			5,57										6,63		
102D4I	HENRY NINCO GUTIERREZ, GUILLERMO NINCO GUTIERREZ, VICTOR JAIME NINCO GUTIERREZ, SANDRA MILENA NINCO GUTIERREZ, REYNI NINCO GUTIERREZ Y RIGOBERTO NINCO GUTIERREZ	LA PRIMAVERA	6,77			5,92										7,04		
103D4I	ADRIANA GONZALEZ GUTIERREZ	LA ESPERANZA	6,24			5,62										6,68		
104D4I	ARMANDO CERQUERA	LOTE DIANA MARGARITA	6,00			5,40										6,42		
105D4I	ARMANDO CERQUERA	EL MANGO	6,54			5,88										6,99		



## RESOLUCIÓN LICENCIA Y/O PERMISO

**Código:** F-CAM-110

**Versión:** 9

**Fecha:** 5 Jul 18

<b>PROYECTO DE DISTRIBUCIÓN DE CAUDALES RÍO NEIVA</b>																		
CÓDIGO PREDIO	NOMBRE DEL PROPIETARIO	NOMBRE DEL PREDIO	AREA PREDIO (has)	USO AGRICOLA (has)						USO PECUARIO					USO DOMÉSTICO (persona)	USO INDUSTRIAL	CAUDAL ASIGNADO (LPS)	
				Cacao	Pastos	Arroz, Tabaco, Maíz panicoler, Caña y Algodón	Cítricos y frutales	Piña	Plátano	Piscicultura (ha)	Abrevadero							
											Vacuno (Animal)	Porcicola (Animal)	Caprino -Ovino (Animal)	Equino (Animal)				Avícola (Animal)
106D4I	CESAR ALBERTO POLANIA SILVA	POMERANIA	8,05			7,00											8,33	
<b>1R1I</b>	<b>Primera ramificación primera izquierda</b>																	
107D4I	EFRAIN CUENCA	EL DIAMANTE	6,19			5,57											6,63	
108D4I	REINALDO DÍAZ CORTÉS (PROPIETARIO 50%)	LOS MANGOS I	2,83			1,28											1,52	
<b>2R2I</b>	<b>Segunda ramificación segunda izquierda</b>																	
109D4I	ROBERTO SORIANO LEAL Y MILTON FERNEY QUINTERO MEDINA	YARUMO	6,17			2,96											3,52	
110D4I	ROBERTO SORIANO LEAL Y MILTON FERNEY QUINTERO MEDINA	LOTE EL YARUMO # 2	6,17			5,55											6,60	
<b>3R3I</b>	<b>Tercera ramificación tercera izquierda</b>																	
111D4I	ROBERTO SORIANO LEAL Y MILTON FERNEY QUINTERO MEDINA	YARUMO	6,17			2,55											3,03	
112D4I	PRISCILA VARGAS DE PEA	LA FORTALEZA	6,40			5,76											6,85	
<b>15Sd6I</b>	<b>Décima quinta subderivación sexta izquierda</b>																	
113D4I	ALBA LUZ LOSADA FIERRO	LA MATILDE LOTE LA JULIANA	20,00			6,00											7,14	
<b>16Sd10D</b>	<b>Décima sexta subderivación décima derecha</b>																	





## RESOLUCIÓN LICENCIA Y/O PERMISO

**Código:** F-CAM-110

**Versión:** 9

**Fecha:** 5 Jul 18

<b>PROYECTO DE DISTRIBUCIÓN DE CAUDALES RÍO NEIVA</b>																		
CÓDIGO PREDIO	NOMBRE DEL PROPIETARIO	NOMBRE DEL PREDIO	AREA PREDIO (has)	USO AGRICOLA (has)					USO PECUARIO					USO DOMÉSTICO (persona)	USO INDUSTRIAL	CAUDAL ASIGNADO (LPS)		
				Cacao	Pastos	Arroz, Tabaco, Maíz panicoler, Caña y Algodón	Cítricos y frutales	Piña	Plátano	Piscicultura (ha)	Abrevadero							
											Vacuno (Animal)	Porcícola (Animal)	Caprino -Ovino (Animal)				Equino (Animal)	Avícola (Animal)
114D4I	ALBA LUZ LOSADA FIERRO	LA MATILDE LOTE LA JULIANA	20,00			6,00										7,14		
115D4I	WILFRIDO IBARGUEN MOSQUERA Y RUBY CRISTINA MOLINA DE IBARGUEN	LAS MANGAS	13,19			5,00										5,95		
<b>17Sd7I</b>	<b>Décima Séptima subderivación Séptima izquierda</b>																	
116D4I	ALBA LUZ LOSADA FIERRO	LA MATILDE LOTE LA JULIANA	20,00			6,00										7,14		
<b>18Sd11D</b>	<b>Décima octava subderivación décima primera derecha</b>																	
117D4I	WILFRIDO IBARGUEN MOSQUERA Y RUBY CRISTINA MOLINA DE IBARGUEN	LAS MANGAS	13,19			6,87										8,17		
<b>19Sd8I</b>	<b>Décima novena subderivación octava izquierda</b>																	
118D4I	DISTRIBUCIONES BETANIA RODRIGUEZ CORDOBA SOCIEDAD EN COMANDITA DISBETANIA S. EN C.	LA COBRA	18,56			16,70										19,86		
119D4I	MERCEDES ALVAREZ TOLEDO	VERSALLES	25,41			22,87										27,20		
120D4I	LEONOR CANO DE CASTAÑEDA	PRIMAVERA No. 1	6,21			5,50										6,54		



**RESOLUCIÓN LICENCIA Y/O PERMISO**

**Código:** F-CAM-110

**Versión:** 9

**Fecha:** 5 Jul 18

<b>PROYECTO DE DISTRIBUCIÓN DE CAUDALES RÍO NEIVA</b>																		
CÓDIGO PREDIO	NOMBRE DEL PROPIETARIO	NOMBRE DEL PREDIO	AREA PREDIO (has)	USO AGRICOLA (has)						USO PECUARIO					USO DOMÉSTICO (persona)	USO INDUSTRIAL	CAUDAL ASIGNADO (LPS)	
				Cacao	Pastos	Arroz, Tabaco, Maíz panicum, Caña y Algodón	Cítricos y frutales	Piña	Plátano	Piscicultura (ha)	Abrevadero							
											Vacuno (Animal)	Porcicola (Animal)	Caprino -Ovino (Animal)	Equino (Animal)				Avícola (Animal)
121D4I	SOCIEDAD MOLINO SAN ISIDRO DEL HUILA LTDA	GUADUALES # 1	6,86			6,00											7,14	
122D4I	LUZ MARINA ROJAS ORTIZ, AMANDA DEL SOCORRO ROJAS ORTIZ, LUZ OFELIA ROJAS ORTIZ, MARIA ANGELA TOVAR ORTIZ, MARTHA YINED ROJAS ORTIZ Y SIMEON ROJAS ORTIZ	CAUCHO # 1	6,75			5,92											7,04	
<b>20Sd12D</b>	<b>Vigesima subderivación décima segunda derecha</b>																	
123D4I	JORGE ELIECER ANDRADE SANTOS	LOTE SILVA UNO (1)	17,76			5,85											6,96	
124D4I	ROBERTO SORIANO LEAL Y MILTON FERNEY QUINTERO MEDINA	LOTE SAN DIEGO	17,50			13,80											16,42	
<b>1R1I</b>	<b>Primera ramificación primera izquierda</b>																	
125D4I	SOCIEDAD COMPAÑIA AGRICOLA DIAZ S. EN C.	LOTE SILVA DOS (2)	30,92			10,00											11,90	
126D4I	SOCIEDAD COMPAÑIA AGRICOLA DIAZ S. EN C.	LOTE LOMAS DE CALIFORNIA	6,98			6,00											7,14	
<b>2R2I</b>	<b>Segunda ramificación segunda izquierda</b>																	

*Handwritten signature or mark in blue ink.*





**RESOLUCIÓN LICENCIA Y/O PERMISO**

**Código:** F-CAM-110

**Versión:** 9

**Fecha:** 5 Jul 18

<b>PROYECTO DE DISTRIBUCIÓN DE CAUDALES RÍO NEIVA</b>																		
CÓDIGO PREDIO	NOMBRE DEL PROPIETARIO	NOMBRE DEL PREDIO	AREA PREDIO (has)	USO AGRICOLA (has)						USO PECUARIO					USO DOMÉSTICO (persona)	USO INDUSTRIAL	CAUDAL ASIGNADO (LPS)	
				Cacao	Pastos	Arroz, Tabaco, Maiz panicoger, Caña y Algodón	Cítricos y frutales	Piña	Plátano	Piscicultura (ha)	Abrevadero							
											Vacuno (Animal)	Porcicola (Animal)	Caprino -Ovino (Animal)	Equino (Animal)				Avícola (Animal)
127D4I	SOCIEDAD COMPAÑÍA AGRICOLA DIAZ S. EN C.	LOTE SILVA DOS (2)	30,92			10,00											11,90	
<b>3R1D</b>	<b>Tercera ramificación primera derecha</b>																	
128D4I	ANA LUCIA ESCOBAR ROJAS, ERNESTO ESCOBAR ROJAS, GLORIA PIEDAD ESCOBAR ROJAS, MARINA ESCOBAR ROJAS Y MARTHA ESCOBAR DE TRUJILLO	LOTE LA PORTADA No. 2	16,47			7,00											8,33	
<b>4R3I</b>	<b>Cuarta ramificación tercera izquierda</b>																	
129D4I	ANA LUCIA ESCOBAR ROJAS, ERNESTO ESCOBAR ROJAS, GLORIA PIEDAD ESCOBAR ROJAS, MARINA ESCOBAR ROJAS Y MARTHA ESCOBAR DE TRUJILLO	LOTE LA PORTADA No. 2	16,47			7,00											8,33	
130D4I	ELEONORA MUÑOZ	LOTE EL TUTUMITO	0,74			0,67											0,80	
<b>21Sd9I</b>	<b>Vigésima primera subderivación novena izquierda</b>																	
131D4I	REINALDO DÍAZ CORTÉS	LA ESMERALDA # 1	6,13			5,51											6,55	
<b>22Sd13D</b>	<b>Vigésima segunda subderivación décima tercera derecha</b>																	



**RESOLUCIÓN LICENCIA Y/O PERMISO**

**Código:** F-CAM-110

**Versión:** 9

**Fecha:** 5 Jul 18

PROYECTO DE DISTRIBUCIÓN DE CAUDALES RÍO NEIVA																		
CÓDIGO PREDIO	NOMBRE DEL PROPIETARIO	NOMBRE DEL PREDIO	AREA PREDIO (has)	USO AGRICOLA (has)					USO PECUARIO					USO DOMÉSTICO (persona)	USO INDUSTRIAL	CAUDAL ASIGNADO (LPS)		
				Cacao	Pastos	Arroz, Tabaco, Maiz panicoger, Caña y Algodón	Cítricos y frutales	Piña	Plátano	Piscicultura (ha)	Abrevadero							
											Vacuno (Animal)	Porcicola (Animal)	Caprino -Ovino (Animal)				Equino (Animal)	Avícola (Animal)
132D4I	JORGE ELIECER ANDRADE SANTOS	LOTE SILVA UNO (1)	17,76			5,85										6,96		
<b>23Sd10I</b>	<b>Vigésima tercera subderivación décima izquierda</b>																	
133D4I	CECILIA RODRIGUEZ DE AVILA	LOTE EL SUSPIRO	6,03			5,43										6,46		
<b>24Sd11I</b>	<b>Vigésima cuarta subderivación décima primera izquierda</b>																	
134D4I	CELSO TRUJILLO TORRES	MARGARITA S # 1	6,18			4,93										5,86		
<b>25Sd12I</b>	<b>Vigésima quinta subderivación décima segunda izquierda</b>																	
135D4I	BEATRIZ PINTO RODRIGUEZ	AMAPOLA No. 1	6,52			5,87										6,98		
<b>26Sd13I</b>	<b>Vigésima sexta subderivación décima tercera izquierda</b>																	
136D4I	JAIRO QUIMBAYA YUNDA, ALBA LUZ QUIMBAYA DE CAMPO, ELSY QUIMBAYA YUNDA, GABRIEL QUIMBAYA YUNDA, GUILLERMO QUIMBAYA YUNDA, JOSE DOMINGO QUIMBAYA YUNDA, LUCILA YUNDA DE QUIMBAYA, LUIS ALBERTO QUIMBAYA YUNDA Y	LA PRADERA # 1	7,00			3,95										4,70		

*Handwritten signature or mark in blue ink.*





**RESOLUCIÓN LICENCIA Y/O PERMISO**

**Código:** F-CAM-110

**Versión:** 9

**Fecha:** 5 Jul 18

PROYECTO DE DISTRIBUCIÓN DE CAUDALES RÍO NEIVA																		
CÓDIGO PREDIO	NOMBRE DEL PROPIETARIO	NOMBRE DEL PREDIO	AREA PREDIO (has)	USO AGRICOLA (has)						USO PECUARIO						USO DOMÉSTICO (persona)	USO INDUSTRIAL	CAUDAL ASIGNADO (LPS)
				Cacao	Pastos	Arroz, Tabaco, Maíz panicoler, Caña y Algodón	Cítricos y frutales	Piña	Plátano	Piscicultura (ha)	Abrevadero							
											Vacuno (Animal)	Porcícola (Animal)	Caprino - Ovino (Animal)	Equino (Animal)	Avícola (Animal)			
	MARYBEL QUIMBAYA YUNDA																	
<b>27Sd14D</b>	<b>Vigésima Séptima subderivación décima cuarta derecha</b>																	
137D4I	LIBORIO CUELLAR, CARMEN GLÓRIA SÁNCHEZ GARCÍA Y CECILIA SÁNCHEZ GARCÍA	LOTE CALIFORNIA	14,53			0,84											1,00	
<b>DESCOLES DE LOS PREDIOS: 1D2I - 46D4I - 57D4I</b>																		
138D4I	SOCIEDAD UNION PISCICOLA LA ESMERALDA S.A.S.	LA ESMERALDA	83,18							14,36							32,67	
<b>DESCOLES DE LOS PREDIOS: 106D4I - 112D4I</b>																		
139D4I	NORALBA QUINTERO	LOTE VIVIENDA	0,58							0,14							0,32	
140D4I	JUAN DE LA CRUZ CHAVARRO CORDOBA	LOTE VIVIENDA	0,51							0,14							0,32	
141D4I	LEONOR CANO DE CASTAÑEDA	LOTE VIVIENDA 1	0,38							0,34							0,77	
<b>TOTAL</b>					<b>14,00</b>	<b>829,41</b>				<b>23,43</b>	<b>120</b>	<b>60</b>	<b>65</b>	<b>5</b>	<b>900</b>	<b>0,5</b>	<b>1049,12</b>	
<b>ZANJÓN ARENALES</b>																		
<b>28Sd14I</b>	<b>Vigésima octava subderivación décima cuarta izquierda</b>																	
142D4I	WILFRIDO IBARGUEN MOSQUERA Y RUBY CRISTINA MOLINA DE IBARGUEN	LAS MANGAS	8,18			3,67											4,37	



**RESOLUCIÓN LICENCIA Y/O PERMISO**

**Código:** F-CAM-110

**Versión:** 9

**Fecha:** 5 Jul 18

PROYECTO DE DISTRIBUCIÓN DE CAUDALES RÍO NEIVA																		
CÓDIGO PREDIO	NOMBRE DEL PROPIETARIO	NOMBRE DEL PREDIO	AREA PREDIO (has)	USO AGRICOLA (has)					USO PECUARIO					USO DOMÉSTICO (persona)	USO INDUSTRIAL	CAUDAL ASIGNADO (LPS)		
				Cacao	Pastos	Arroz, Tabaco, Maíz pancerger, Caña y Algodón	Cítricos y frutales	Piña	Plátano	Piscicultura (ha)	Abrevadero							
											Vacuno (Animal)	Porcicola (Animal)	Caprino -Ovino (Animal)				Equino (Animal)	Avicola (Animal)
<b>29Sd15I</b>	<b>Vigésima novena subderivación décima quinta izquierda</b>																	
143D4I	WILFRIDO IBARGUEN MOSQUERA Y RUBY CRISTINA MOLINA DE IBARGUEN	LAS MANGAS	8,18			3,67										4,37		
144D4I	WILFRIDO IBARGUEN MOSQUERA Y RUBY CRISTINA MOLINA DE IBARGUEN	LA KAROL	28,22			25,40										30,21		
145D4I	JORGE ELIECER ANDRADE SANTOS	LOS NUEVOS MARCELIAN OS	47,9625			15,40										18,32		
<b>30Sd16I</b>	<b>Trigésima subderivación décima sexta izquierda</b>																	
146D4I	JORGE ELIECER ANDRADE SANTOS	LOS NUEVOS MARCELIAN OS	47,9625			15,40										18,32		
147D4I	ROBERTO SORIANO LEAL Y MILTON FERNEY QUINTERO MEDINA	LOTE SAN DIEGO	19,15			15,00										17,84		
148D4I	ERNESTO ESCOBAR ROJAS, ANA LUCIA ESCOBAR ROJAS, GLORIA PIEDAD ESCOBAR ROJAS, MARINA ESOBAR ROJAS Y MARTHA ESCOBAR DE TRUJILLO	LOTE LA PORTADA No. 2	3,5			2,96										3,52		





**RESOLUCIÓN LICENCIA Y/O PERMISO**

**Código:** F-CAM-110

**Versión:** 9

**Fecha:** 5 Jul 18

PROYECTO DE DISTRIBUCIÓN DE CAUDALES RÍO NEIVA																		
CÓDIGO PREDIO	NOMBRE DEL PROPIETARIO	NOMBRE DEL PREDIO	AREA PREDIO (has)	USO AGRICOLA (has)						USO PECUARIO					USO DOMÉSTICO (persona)	USO INDUSTRIAL	CAUDAL ASIGNADO (LPS)	
				Cacao	Pastos	Arroz, Tabaco, Maíz panicoger, Caña y Algodón	Cítricos y frutales	Piña	Plátano	Piscicultura (ha)	Abrevadero							
											Vacuno (Animal)	Porcícola (Animal)	Caprino -Ovino (Animal)	Equino (Animal)				Avícola (Animal)
<b>TOTAL</b>						81,50											96,94	
<b>7D3D - SÉPTIMA DERIVACIÓN TERCERA DERECHA - CANAL LOS PRIMOS (L=2062,5 m)</b>																		
<b>1Sd1I</b>	<b>Primera subderivación primera izquierda</b>																	
1D3D	CÉSAR PASTRANA ÁVILA	EL MADROÑO	1,00			0,90									15		1,07	
2D3D	RODRIGO PASTRANA PASTRANA, CECILIA PASTRANA PASTRANA, MARIA AURORA PASTRANA DE BELTRAN, ROSALBA PASTRANA PASTRANA Y SARA LUZ PASTRANA PASTRANA	LA CAÑADA	20,63			1,24											1,47	
3D3D	OTONIEL FIERRO PIÑA	EL MINCHE	4,95	1,13		0,50											1,57	
<b>2Sd2I</b>	<b>Segunda subderivación segunda izquierda</b>																	
4D3D	HERNANDO FALLA RAMIREZ	BRISAS DEL RIO NEIVA	3,00	1,00						0,10	20				250		1,10	
<b>3Sd3I</b>	<b>Tercera subderivación tercera izquierda</b>																	
5D3D	CECILIA PASTRANA PASTRANA, MARIA AURORA PASTRANA DE BELTRAN, RODRIGO PASTRANA	TELAVIT	2,15			1,93											2,30	



**RESOLUCIÓN LICENCIA Y/O PERMISO**

**Código:** F-CAM-110

**Versión:** 9

**Fecha:** 5 Jul 18

PROYECTO DE DISTRIBUCIÓN DE CAUDALES RÍO NEIVA																		
CÓDIGO PREDIO	NOMBRE DEL PROPIETARIO	NOMBRE DEL PREDIO	AREA PREDIO (has)	USO AGRICOLA (has)						USO PECUARIO					USO DOMÉSTICO (persona)	USO INDUSTRIAL	CAUDAL ASIGNADO (LPS)	
				Cacao	Pastos	Arroz, Tabaco, Maíz pancerger, Caña y Algodón	Cítricos y frutales	Piña	Plátano	Piscicultura (ha)	Abrevadero							
											Vacuno (Animal)	Porcicola (Animal)	Caprino -Ovino (Animal)	Equino (Animal)				Avícola (Animal)
	PASTRANA, ROSALBA PASTRANA PASTRANA Y SARA LUZ PASTRANA PASTRANA																	
<b>4Sd4I</b>	<b>Cuarta subderivación cuarta izquierda</b>																	
6D3D	RODRIGO PASTRANA PASTRANA, CECILIA PASTRANA, MARIA AURORA PASTRANA DE BELTRAN, ROSALBA PASTRANA PASTRANA Y SARA LUZ PASTRANA PASTRANA	LA CAÑADA	20,63			1,25										1,49		
<b>5Sd5I</b>	<b>Quinta subderivación quinta izquierda</b>																	
7D3D	OTONIEL FIERRO PIÑA	EL MINCHE	4,95	1,13		0,50										1,57		
<b>6Sd1D</b>	<b>Sexta subderivación primera derecha</b>																	
8D3D	LIBORIO QUIROZ AVILA - RICARDO QUIROZ AVILA	LOTE EN VEGA	6,50			1,00										1,19		
9D3D	CESAR AUGUSTO TRUJILLO PATIÑO	EL BOSQUE	18,67			5,43	1,00									7,04		
<b>TOTAL</b>				<b>3,26</b>		<b>12,75</b>	<b>1,00</b>			<b>0,10</b>		<b>20</b>		<b>265</b>		<b>18,80</b>		
<b>8D4D - OCTAVA DERIVACIÓN CUARTA DERECHA - CANAL LA CHATERA TOMO 1 (L=1408,1 m)</b>																		
1D4D	OLGA LUCIA GUTIERREZ	SAN FERNANDO	42,25			3,00										3,57		





**RESOLUCIÓN LICENCIA Y/O PERMISO**

**Código:** F-CAM-110

**Versión:** 9

**Fecha:** 5 Jul 18

<b>PROYECTO DE DISTRIBUCIÓN DE CAUDALES RÍO NEIVA</b>																		
CÓDIGO PREDIO	NOMBRE DEL PROPIETARIO	NOMBRE DEL PREDIO	AREA PREDIO (has)	USO AGRICOLA (has)						USO PECUARIO					USO DOMÉSTICO (persona)	USO INDUSTRIAL	CAUDAL ASIGNADO (LPS)	
				Cacao	Pastos	Arroz, Tabaco, Maíz panicoger, Caña y Algodón	Cítricos y frutales	Piña	Plátano	Piscicultura (ha)	Abrevadero							
											Vacuno (Animal)	Porcicola (Animal)	Caprino -Ovino (Animal)	Equino (Animal)				Avícola (Animal)
	GARZÓN, LILIA GARZÓN DE GUTIERREZ Y MARTHA CECILIA GUTIERREZ GARZÓN																	
<b>1Sd1D</b>	<b>Primera subderivación primera derecha</b>																	
2D4D	DAVID VIEDA BUSTOS	EL PALCO	2	1,00												0,86		
3D4D	LUIS HELI TRUJILLO	EL TRIUNFO	3,00	0,95												0,82		
<b>2Sd1I</b>	<b>Segunda subderivación primera izquierda</b>																	
4D4D	OLGA LUCIA GUTIERREZ GARZÓN, LILIA GARZÓN DE GUTIERREZ Y MARTHA CECILIA GUTIERREZ GARZÓN	LOTE LA CHETERA	4			3,60										4,28		
<b>TOTAL</b>				<b>1,95</b>		<b>6,60</b>										<b>9,54</b>		
<b>9D5D - NOVENA DERIVACIÓN QUINTA DERECHA - CANAL LA CHATERA TOMO 2 (L=2309,1 m)</b>																		
<b>1Sd1I</b>	<b>Primera subderivación primera izquierda</b>																	
1D5D	OLGA LUCIA GUTIERREZ GARZÓN, LILIA GARZÓN DE GUTIERREZ Y MARTHA CECILIA GUTIERREZ GARZÓN	SAN FERNANDO	42,25			5,00					15					5,95		
<b>2Sd1D</b>	<b>Segunda subderivación primera derecha</b>																	



## RESOLUCIÓN LICENCIA Y/O PERMISO

**Código:** F-CAM-110

**Versión:** 9

**Fecha:** 5 Jul 18

<b>PROYECTO DE DISTRIBUCIÓN DE CAUDALES RÍO NEIVA</b>																		
CÓDIGO PREDIO	NOMBRE DEL PROPIETARIO	NOMBRE DEL PREDIO	AREA PREDIO (has)	USO AGRICOLA (has)						USO PECUARIO					USO DOMÉSTICO (persona)	USO INDUSTRIAL	CAUDAL ASIGNADO (LPS)	
				Cacao	Pastos	Arroz, Tabaco, Maíz panoger, Caña y Algodón	Cítricos y frutales	Piña	Plátano	Piscicultura (ha)	Abrevadero							
											Vacuno (Animal)	Porcicola (Animal)	Caprino -Ovino (Animal)	Equino (Animal)				Avicola (Animal)
2D5D	ORLANDO PEDROZA	EL RESCATE	13,70		1,88						1,00						3,44	
<b>1R1I</b>	<b>Primera ramificación primera izquierda</b>																	
3D5D	ALICIA CLEVES HUERGO	LA CABAÑA	18,10	1,50		5,50						7					7,84	
<b>2R2I</b>	<b>Segunda ramificación segunda izquierda</b>																	
4D5D	CARLOS SALGADO MONTENEGRO	LOTE EL TESORO	3,0			1,98											2,36	
<b>3R1D</b>	<b>Tercera ramificación primera derecha</b>																	
5D5D	CARLOS SALGADO MONTENEGRO	EL MADROÑO	2,0			1,80											2,14	
<b>3Sd2D</b>	<b>Tercera subderivación segunda derecha</b>																	
<b>1R1I</b>	<b>Primera ramificación primera izquierda</b>																	
6D5D	ORFILIA CORTES LEMUS, GENTIL SERRANO ADAMES, LUIS CARLOS SANCHEZ CELIS, MARIA LUZ SERRANO ADAMES, MIRYAM SERRANO ADAMES, OLGA MARIA SERRANO ADAMES, RAMIRO ORTIZ CASTAÑEDA Y YOLANDA SERRANO ADAMES	# LOTE	2,0				1,72										1,00	
7D5D	ORFILIA CORTES LEMUS, ALBERTO SERRANO ADAMES, HELENA REYES, JOSE	LA PRIMAVERA	2,0				1,72										1,00	





**RESOLUCIÓN LICENCIA Y/O PERMISO**

**Código:** F-CAM-110

**Versión:** 9

**Fecha:** 5 Jul 18

PROYECTO DE DISTRIBUCIÓN DE CAUDALES RÍO NEIVA																		
CÓDIGO PREDIO	NOMBRE DEL PROPIETARIO	NOMBRE DEL PREDIO	AREA PREDIO (has)	USO AGRICOLA (has)						USO PECUARIO					USO DOMÉSTICO (persona)	USO INDUSTRIAL	CAUDAL ASIGNADO (LPS)	
				Cacao	Pastos	Arroz, Tabaco, Maíz panicoger, Caña y Algodón	Cítricos y frutales	Piña	Plátano	Piscicultura (ha)	Abrevadero							
											Vacuno (Animal)	Porcicola (Animal)	Caprino -Ovino (Animal)	Equino (Animal)				Avícola (Animal)
	OMAR SERRANO ADAMES, MARIA LUZ SERRANO ADAMES, MIRYAM SERRANO ADAMES, OLGA MARIA SERRANO ADAMES, ORLANDO SERRANO ADAMES Y YOLANDA SERRANO ADAMES																	
<b>2R2I</b>	<b>Segunda ramificación segunda izquierda</b>																	
8D5D	ANA VICTORIA OSORIO NARVAEZ	LA CAMPAÑA	2,00	0,20		0,15	0,15			0,25						1,01		
<b>3R3I</b>	<b>Tercera ramificación tercera izquierda</b>																	
9D5D	HECTOR PUENTES	LA LUZ	1,86			1,58										1,88		
<b>4R4I</b>	<b>Cuarta ramificación cuarta izquierda</b>																	
10D5D	YINETH NARVAEZ TRUJILLO, NELCY NARVAEZ DE SANCHEZ, MERY NARVAEZ TRUJILLO, CRISTINA NARVAEZ TRUJILLO, ROSA MATILDE NARVAEZ TRUJILLO Y BLANCA NARVAEZ TRUJILLO	LOTE LAS MERCEDES	1,29			0,68									10	0,82		
<b>5R5I</b>	<b>Quinta ramificación quinta izquierda</b>																	



## RESOLUCIÓN LICENCIA Y/O PERMISO

**Código:** F-CAM-110

**Versión:** 9

**Fecha:** 5 Jul 18

<b>PROYECTO DE DISTRIBUCIÓN DE CAUDALES RÍO NEIVA</b>																		
CÓDIGO PREDIO	NOMBRE DEL PROPIETARIO	NOMBRE DEL PREDIO	AREA PREDIO (has)	USO AGRICOLA (has)						USO PECUARIO					USO DOMÉSTICO (persona)	USO INDUSTRIAL	CAUDAL ASIGNADO (LPS)	
				Cacao	Pastos	Arroz, Tabaco, Maíz panicoger, Caña y Algodón	Cítricos y frutales	Piña	Plátano	Piscicultura (ha)	Abrevadero							
											Vacuno (Animal)	Porcicola (Animal)	Caprino -Ovino (Animal)	Equino (Animal)				Avícola (Animal)
11D5D	ORLANDO PEDROZA	EL RESCATE	13,70		3,00						1,00							4,13
12D5D	VIENA ANDRADE DE PERDOMO	LOS NARANJOS	2,34	0,90														0,78
<b>6R6I</b>	<b>Sexta ramificación sexta izquierda</b>																	
13D5D	OCTAVIO QUIMBAYA MEDINA	EL DINDE	20,50			1,50												1,78
<b>7R7I</b>	<b>Séptima ramificación séptima izquierda</b>																	
14D5D	CARLOS EDUARDO TRUJILLO GONZALEZ Y ZULENY ZUÑIGA CORDOBA	LOTE GRANJA VILLA MARIA	9,51			8,00						35				10		13,24
<b>8R8I</b>	<b>Octava ramificación octava izquierda</b>																	
15D5D	OCTAVIO QUIMBAYA MEDINA	EL DINDE	20,50			1,50												1,78
<b>9R1D</b>	<b>Novena ramificación primera derecha</b>																	
<b>1Sr1I</b>	<b>Primera subramificación primera izquierda</b>																	
16D5D	JAVIER BAHAMON MORA	PARCELA NUMERO CUATRO-A (4-A)	5,69		1,00	1,50						30	2	1		12		2,41
17D5D	JAVIER BAHAMON MORA	LAS TAPIAS	65,52		4,00	1,00						30	2	1	1	2	10	3,68
18D5D	JESUS POLO	LOTE EL TRIUNFO	4,66								2,58							5,86
19D5D	GLORIA YAMILE BERMEJO PEREZ	PARCELA MANZANARE S 1	6,79		2,50	1,30					1,40	5						6,28
20D5D	LUIS ALBERTO OTERO CALIMAN	LOTE No. 8 EL ALIVIO	11,11			4,76												5,66





**RESOLUCIÓN LICENCIA Y/O PERMISO**

**Código:** F-CAM-110

**Versión:** 9

**Fecha:** 5 Jul 18

PROYECTO DE DISTRIBUCIÓN DE CAUDALES RÍO NEIVA																		
CÓDIGO PREDIO	NOMBRE DEL PROPIETARIO	NOMBRE DEL PREDIO	AREA PREDIO (has)	USO AGRICOLA (has)						USO PECUARIO					USO DOMÉSTICO (persona)	USO INDUSTRIAL	CAUDAL ASIGNADO (LPS)	
				Cacao	Pastos	Arroz, Tabaco, Maíz panicoger, Caña y Algodón	Cítricos y frutales	Piña	Plátano	Piscicultura (ha)	Abrevadero							
											Vacuno (Animal)	Porcícola (Animal)	Caprino -Ovino (Animal)	Equino (Animal)				Avícola (Animal)
21D5D	NANCY MORALES CASTAÑEDA	LOTE No. 7 CARACOLÍ	21,83			14,00						15					16,66	
<b>2Sr1D</b>	<b>Segunda subramificación primera derecha</b>																	
22D5D	JAVIER BAHAMON MORA	PARCELA NUMERO CUATRO-A (4-A)	5,69		1,00	1,50											2,40	
23D5D	JAVIER BAHAMON MORA	LOTE # 5 LAS DELICIAS	9,80	2,00	5,51	1,00						30	2	1		12	6,33	
24D5D	JAVIER BAHAMON MORA	LOTE NUMERO SEIS-B (6B)	6,05		2,00	3,00						30	2	1		12	4,82	
25D5D	LUZ NELLY TRUJILLO PEREZ, JAIRO PEREZ Y PEDRO RODRIGUEZ CORTES	LOTE NUMERO SEIS C (6-C)	7,23	1,00	5,00		1,00					5	2	12			4,53	
26D5D	EDGAR GALINDO VALDERRAMA	LOTE LA VICTORIA	2,00			1,40						4					1,68	



**RESOLUCIÓN LICENCIA Y/O PERMISO**

**Código:** F-CAM-110

**Versión:** 9

**Fecha:** 5 Jul 18

PROYECTO DE DISTRIBUCIÓN DE CAUDALES RÍO NEIVA																		
CÓDIGO PREDIO	NOMBRE DEL PROPIETARIO	NOMBRE DEL PREDIO	AREA PREDIO (has)	USO AGRICOLA (has)					USO PECUARIO					USO DOMÉSTICO (persona)	USO INDUSTRIAL	CAUDAL ASIGNADO (LPS)		
				Cacao	Pastos	Arroz, Tabaco, Maíz panicoler, Caña y Algodón	Cítricos y frutales	Piña	Plátano	Piscicultura (Ha)	Abrevadero							
											Vacuno (Animal)	Porcícola (Animal)	Caprino-Ovino (Animal)				Equino (Animal)	Avícola (Animal)
<b>10R2D</b>	<b>Décima ramificación segunda derecha</b>																	
35D5D	LUIS ALBERTO OTERO CALIMAN	LOTE No. 8 EL ALIVIO	11,11			4,76										5,66		
<b>11R9I</b>	<b>Décima primera ramificación novena izquierda</b>																	
36D5D	ALVARO CORTES PASTRANA Y JESUS ALBERTO CORTES PASTRANA	LOTE No. 1 EL HIGUERON	7,96			7,00										8,33		
<b>12R3D</b>	<b>Décima segunda ramificación tercera derecha</b>																	
37D5D	JAIRO GUTIERREZ HERRERA	LOTE No. 2 EL HIGUERON	7,88			7,07										8,41		
38D5D	NOHEMI GAITA PASTRANA	LOTE No. 3 EL HIGUERON	9,05			8,14										9,68		
39D5D	CRISTINA NARVAEZ TRUJILLO	LOTE No. 4 EL HIGUERON	9,07			8,14										9,68		
40D5D	EVER SERRANO PERDOMO, AMPARO SERRANO PERDOMO, GENEY SERRANO PERDOMO, JAIME SERRANO PERDOMO, MARIA ELVIA SERRANO PERDOMO Y MARIA NURY SERRANO PERDOMO	LOTE NUMERO 2	14,17			10,00				0,60						13,26		
<b>13R10I</b>	<b>Décima tercera ramificación décima izquierda</b>																	
41D5D	JUAN CARLOS DUSSAN RAMIREZ	LOTE NÚMERO CUARENTA Y TRES (43) LOTE NÚMERO CUARENTA Y TRES	0,62							0,03				2		0,06		
42D5D	ROGELIO PEREZ Y NELCY PERDOMO DE PEREZ	VILLA LINA	13,98			7,65										9,10		

*Handwritten mark*





**RESOLUCIÓN LICENCIA Y/O PERMISO**

**Código:** F-CAM-110

**Versión:** 9

**Fecha:** 5 Jul 18

PROYECTO DE DISTRIBUCIÓN DE CAUDALES RÍO NEIVA																		
CÓDIGO PREDIO	NOMBRE DEL PROPIETARIO	NOMBRE DEL PREDIO	AREA PREDIO (has)	USO AGRICOLA (has)					USO PECUARIO					USO DOMÉSTICO (persona)	USO INDUSTRIAL	CAUDAL ASIGNADO (LPS)		
				Cacao	Pastos	Arroz, Tabaco, Maíz panicoger, Caña y Algodón	Cítricos y frutales	Piña	Plátano	Piscicultura (Ha)	Abrevadero							
											Vacuno (Animal)	Porcicola (Animal)	Caprino -Ovino (Animal)				Equino (Animal)	Avícola (Animal)
43D5D	ANYI LORENA CAMARGO CASTAÑEDA	PUESTO DE MONTA	13,98			12,00										14,27		
44D5D	PEDRO RODRIGUEZ CORTÉS	EL TRIUNFO	13,32			6,00										7,14		
<b>14R4D</b>	<b>Décima cuarta ramificación cuarta derecha</b>																	
45D5D	CARMENZA Y MILLER CORTES OCHOA	PARCELA LA MANGA No. 4	6,80			6,12										7,28		
46D5D	GABRIEL CALIMAN MANRIQUE	PARCELA LA MANGA No. 3	6,87			5,14										6,11		
47D5D	PEDRO RODRIGUEZ CORTÉS	EL TRIUNFO	13,32			6,00										7,14		
48D5D	OFELIA CALIMAN DE HERNANDEZ	PARCELA LA MANGA No. 2	6,58			5,93										7,05		
49D5D	PEDRO HERNAN SUAREZ TRUJILLO - MEDELEINE PANTOJA RAMIREZ	PARCELA LA MANGA # 1	6,84			6,00										7,14		
50D5D	ARNULFO FIERRO PINHA Y MARCIA FIERRO GARAY	FINCA BARRAMARES	3,52	0,50												0,43		
<b>4Sd3D</b>	<b>Cuarta subderivación tercera derecha</b>																	
51D5D	ALICIA CLEVES HUERGO	LA CABAÑA	18,10	1,50		5,50					7					7,84		
52D5D	NOHORA MUNARES DURAN	SAN JOSE	3,31			1,48										1,76		
53D5D	CARLOS ENRIQUE SANCHEZ GARCÍA	EL PLAYÓN	1,50			0,84										1,00		
54D5D	YOLANDA SERRANO ADAMES - MYRIAM GARCÍA GARZÓN - GLORJA AMPARO VALVERDE LÓPEZ	LA CHONTA	1,00			0,90										1,07		
55D5D	CARLOS ENRIQUE SANCHEZ GARCÍA	LAS DELICIAS	56,19			35,50										42,23		
<b>5Sd4D</b>	<b>Quinta subderivación cuarta derecha</b>																	
56D5D	NOHORA MUNARES DURAN	SAN JOSE	3,31			1,50										1,78		



**RESOLUCIÓN LICENCIA Y/O PERMISO**

**Código:** F-CAM-110

**Versión:** 9

**Fecha:** 5 Jul 18

PROYECTO DE DISTRIBUCIÓN DE CAUDALES RÍO NEIVA																			
CÓDIGO PREDIO	NOMBRE DEL PROPIETARIO	NOMBRE DEL PREDIO	AREA PREDIO (has)	USO AGRICOLA (has)					USO PECUARIO					USO DOMÉSTICO (persona)	USO INDUSTRIAL	CAUDAL ASIGNADO (LPS)			
				Cacao	Pastos	Arroz, Tabaco, Maiz panicoger, Caña y Algodón	Cítricos y frutales	Piña	Plátano	Piscicultura (Ha)	Abrevadero								
											Vacuno (Animal)	Porcícola (Animal)	Caprino -Ovino (Animal)				Equino (Animal)	Avícola (Animal)	
<b>DESCOLES DEL PREDIO: 49D5D</b>																			
57D5D	MEDARDO ZABALETA IPUZ Y CECILIA ARIAS DE ZABALETA	PARCELA COQUIVACOA NUMERO DOS (2)	1,69			0,84										1,00			
<b>TOTAL</b>				<b>9,66</b>	<b>25,89</b>	<b>233,99</b>	<b>4,59</b>				<b>6,94</b>	<b>255</b>	<b>10</b>	<b>16</b>	<b>4</b>	<b>40</b>	<b>62</b>		<b>324,96</b>
<b>CANAL SAN FERNANDO</b>																			
58D5D	FABIO MAURICIO LEIVA RODRIGUEZ	SAN FERNANDO	1,00			0,69													0,82
<b>TOTAL</b>						<b>0,69</b>													<b>0,82</b>
<b>10D6D - DÉCIMA DERIVACIÓN SEXTA DERECHA - BOMBEO "ALIADAS"</b>																			
1D6D	ALIADAS PARA EL PROGRESO S.A.S.	MEJORAMIENTO RED VÍAL NACIONAL SANTANA-MOCHOA-NEIVA	N/A															3,00	3,00
<b>TOTAL</b>																		<b>3,0</b>	<b>3,00</b>
<b>11D7D - DÉCIMA PRIMERA DERIVACIÓN SÉPTIMA DERECHA - CANAL PUENTE LOPEZ (L=1263,5 m)</b>																			
1D7D	ORLANDO PEDROZA	EL RESCATE	13,00		11,00														6,79
<b>TOTAL</b>					<b>11,00</b>														<b>6,79</b>
<b>12D5I - DÉCIMA SEGUNDA DERIVACIÓN QUINTA IZQUIERDA - CANAL CHICHATÓ (L=8295,0 m)</b>																			
<b>1Sd1I-</b>	<b>Primera subderivación primera izquierda</b>																		
<b>1R1I -</b>	<b>Primera ramificación primera izquierda</b>																		
1D5I	SERVICIO NACIONAL DE APRENDIZAJE "SENA"	EL LIMONAR	23,50			6,00													7,14
<b>1Sr1D-</b>	<b>Primera subramificación primera derecha</b>																		





**RESOLUCIÓN LICENCIA Y/O PERMISO**

**Código:** F-CAM-110

**Versión:** 9

**Fecha:** 5 Jul 18

PROYECTO DE DISTRIBUCIÓN DE CAUDALES RÍO NEIVA																		
CÓDIGO PREDIO	NOMBRE DEL PROPIETARIO	NOMBRE DEL PREDIO	AREA PREDIO (has)	USO AGRICOLA (has)						USO PECUARIO					USO DOMÉSTICO (persona)	USO INDUSTRIAL	CAUDAL ASIGNADO (LPS)	
				Cacao	Pastos	Arroz, Tabaco, Maíz panicoger, Caña y Algodón	Cítricos y frutales	Piña	Plátano	Piscicultura (Ha)	Abrevadero							
											Vacuno (Animal)	Porcicola (Animal)	Caprino -Ovino (Animal)	Equino (Animal)				Avícola (Animal)
2D5I	TARCISIO IPUZ CARDOZO	PARCELA No. 12	3,88			3,50											4,16	
3D5I	DORIS CAYCEDO SANCHEZ	PARCELA No. 12	3,88			3,50											4,16	
4D5I	DORIS CAYCEDO SANCHEZ	LOTE MANGA No. UNO	0,85			0,43											0,51	
<b>2Sr2D -</b>	<b>Segunda subramificación segunda derecha</b>																	
5D5I	REINALDO CACHAYA TRUJILLO (25%), ELIECER CACHAYA TRUJILLO (25%), HILDE CACHAYA TRUJILLO (25%) Y OMAR CACHAYA TRUJILLO (25%)	PARCELA # 11	7,01			6,31											7,51	
<b>3Sr1I -</b>	<b>Tercera subramificación primera izquierda</b>																	
6D5I	JESUS ALBERTO CORTES NARVAEZ	PARCELA # 10	7,44			6,69											7,96	
7D5I	MIGUEL MARIA TRUJILLO MUNETON	PARCELA # 8	1,55			1,40											1,67	
8D5I	OMAR CACHAYA TRUJILLO	PARCELA # 9	8,11			7,30											8,68	
9D5I	FARID LEYVA	PARCELA NUMERO VEINTE (20)	8,01			3,60											4,28	
10D5I	MIRYAM HERRERA SANCHEZ	PARCELA NUMERO DIECIOCHO (18)	10,63			2,65											3,15	
<b>4Sr3D -</b>	<b>Cuarta subramificación tercera derecha</b>																	
11D5I	GILBERTO CUMBE PASTRANA, JAIME HERNANDO TRUJILLO CUMBE Y JAVIER ALFREDO TRUJILLO CUMBE	PARCELA No. 14	7,23			6,51											7,74	



**RESOLUCIÓN LICENCIA Y/O PERMISO**

**Código:** F-CAM-110

**Versión:** 9

**Fecha:** 5 Jul 18

PROYECTO DE DISTRIBUCIÓN DE CAUDALES RÍO NEIVA																		
CÓDIGO PREDIO	NOMBRE DEL PROPIETARIO	NOMBRE DEL PREDIO	AREA PREDIO (has)	USO AGRICOLA (has)						USO PECUARIO						USO DOMÉSTICO (persona)	USO INDUSTRIAL	CAUDAL ASIGNADO (LPS)
				Cacao	Pastos	Arroz, Tabaco, Maíz panicoler, Caña y Algodón	Cítricos y frutales	Piña	Plátano	Piscicultura (Ha)	Abrevadero							
											Vacuno (Animal)	Porcícola (Animal)	Caprino -Ovino (Animal)	Equino (Animal)	Avícola (Animal)			
12D5I	GILBERTO CUMBE PASTRANA	PARCELA No. 15	7,25			3,25											3,87	
<b>5Sr4D -</b>	<b>Quinta subramificación cuarta derecha</b>																	
13D5I	GILBERTO CUMBE PASTRANA	PARCELA No. 15	7,25			3,25											3,87	
<b>6Sr5D -</b>	<b>Sexta subramificación quinta derecha</b>																	
14D5I	FARID LEYVA	PARCELA NUMERO VEINTE (20)	8,01			3,60											4,28	
15D5I	ADOLFO NARVAEZ GUTIERREZ, AMPARO GUTIERREZ, ARCESIO NARVAEZ GUTIERREZ, ESPER NARVAEZ GUTIERREZ, GUSTAVO NARVAEZ GUTIERREZ, MARCELIANO NARVAEZ GUTIERREZ Y ORLANDO GUTIERREZ	LOTE PARCELA NUMERO DIECISIETE 17	7,51			3,38											4,02	
<b>2R1D -</b>	<b>Segunda ramificación primera derecha</b>																	
16D5I	ROSA INES BARRAGAN CORTES	LOTE MANGA No. 3	1,50			1,35											1,61	
<b>3R2I -</b>	<b>Tercera ramificación segunda izquierda</b>																	
17D5I	JAIME MONTERO GUERRERO	PARCELA # 13	5,62			5,06											6,02	
<b>4R2D -</b>	<b>Cuarta ramificación segunda derecha</b>																	
18D5I	SERGIO CORTES ARDILA Y AURORA CORTES ARDILA	LOTE ALTAMIRA	2,36			1,00											1,19	
19D5I	YINETH GUZMAN CORTES, ANDRES GUZMAN Y JANETT GUZMAN CORTES	PARCELA # 21	7,93			7,14											8,49	
<b>5R3D -</b>	<b>Quinta ramificación tercera derecha</b>																	





**RESOLUCIÓN LICENCIA Y/O PERMISO**

**Código:** F-CAM-110

**Versión:** 9

**Fecha:** 5 Jul 18

PROYECTO DE DISTRIBUCIÓN DE CAUDALES RÍO NEIVA																		
CÓDIGO PREDIO	NOMBRE DEL PROPIETARIO	NOMBRE DEL PREDIO	AREA PREDIO (has)	USO AGRICOLA (has)					USO PECUARIO					USO DOMÉSTICO (persona)	USO INDUSTRIAL	CAUDAL ASIGNADO (LPS)		
				Cacao	Pastos	Arroz, Tabaco, Maíz panicoger, Cafía y Algodón	Cítricos y frutales	Piña	Plátano	Piscicultura (Ha)	Abrevadero							
											Vacuno (Animal)	Porcicola (Animal)	Caprino -Ovino (Animal)				Equino (Animal)	Avícola (Animal)
20D5I	SERGIO CORTES ARDILA Y AURORA CORTES ARDILA	LOTE ALTAMIRA	2,36			1,13										1,34		
21D5I	JAIME SAAVEDRA SUAZA	VILLA LINA	5,20			4,68										5,57		
22D5I	BARONKELY MONTERO QUINTERO	PARCELA # 18	7,56			6,81										8,10		
23D5I	EDUARDO RAMIREZ RAMIREZ	LOTE BUENOS AIRES #	2,50			2,25								10		2,69		
24D5I	BERTILDA VARGAS LIZCANO, ALBA LUZ VARGAS LIZCANO, ARCESIO VARGAS LIZCANO, AURORA VARGAS LIZCANO Y MERY LIZCANO CORTES	PARCELA NUMERO OCHO (8)	7,25			2,00										2,38		
25D5I	FLORA SANCHEZ LOSADA	PARCELA NUMERO SIETE (7) MOSCOVIA	6,00			2,70										3,21		
26D5I	MAURICIO CAVIEDES CORTES Y MARY CORTES DE CAVIEDES	PARCELA NUMERO TRES (3)	8,25			7,40										8,80		
27D5I	FABIO ORTIZ TRUJILLO	PARCELA NUMERO DOS (2)	7,48			6,73										8,01		
28D5I	ALVARO CORTES PASTRANA Y CRISTINA NARVAEZ TRUJILLO	PARCELA NUMERO UNO (1)	8,19			7,37										8,77		
<b>6R4D -</b>	<b>Sexta ramificación cuarta derecha</b>																	
29D5I	JAIME QUIMBAYA MEDINA, ADELA QUIMBAYA PASTRANA, ANA MILENA QUIMBAYA FIERRO, CAMILO QUIMBAYA MEDINA, GILMA MEDINA DE QUIMBAYA, GILMA QUIMBAYA DE ARDILA,	PARCELA # 16	7,56			6,81										8,10		



**RESOLUCIÓN LICENCIA Y/O PERMISO**

**Código:** F-CAM-110

**Versión:** 9

**Fecha:** 5 Jul 18

PROYECTO DE DISTRIBUCIÓN DE CAUDALES RÍO NEIVA																		
CÓDIGO PREDIO	NOMBRE DEL PROPIETARIO	NOMBRE DEL PREDIO	AREA PREDIO (has)	USO AGRICOLA (has)					USO PECUARIO					USO DOMÉSTICO (persona)	USO INDUSTRIAL	CAUDAL ASIGNADO (LPS)		
				Cacao	Pastos	Arroz, Tabaco, Maíz panicoger, Caña y Algodón	Cítricos y frutales	Piña	Plátano	Piscicultura (Ha)	Abrevadero							
											Vacuno (Animal)	Porcicola (Animal)	Caprino - Ovívino (Animal)				Equino (Animal)	Avícola (Animal)
	MARIAN JANNA QUIMBAYA FIERRO, MILLER QUIMBAYA MEDINA, OCTAVIO QUIMBAYA MEDINA, ROSALBA QUIMBAYA PASTRANA Y SILVIA TATIANA QUIMBAYA FIERRO																	
30DSI	LUIS ALONSO REY BARBOSA	PARCELA NUMERO CATORCE (14)	6,29			5,66										6,73		
31DSI	LEIDY YURANY REY NARVAEZ	LOTE NUMERO UNO (1)	2,14			1,92										2,28		
<b>7R5D -</b>	<b>Séptima ramificación quinta derecha</b>																	
32DSI	ALVARO PALENCIA	LOTE NUMERO DOS (2)	4,20			3,78										4,50		
33DSI	COOPERATIVA INTEGRAL AGROPECUARIA FAMILIA SANCHEZ QUIMBAYA "COOPFASANQUI"	PARCELA NUMERO DOCE (12)	6,31			5,68										6,76		
34DSI	MIREYA MANRIQUE GUTIERREZ	SAN ANDRÉS	6,14			5,53										6,58		
35DSI	GRACIELA ORTIZ DE CORTES	PARCELA NUMERO NUEVE (9)	6,24			5,62										6,68		
<b>8R6D -</b>	<b>Octava ramificación sexta derecha</b>																	
36DSI	ADOLFO NARVAEZ GUTIERREZ, AMPARO GUTIERREZ, ARCESIO NARVAEZ GUTIERREZ, ESPER NARVAEZ GUTIERREZ, GUSTAVO NARVAEZ GUTIERREZ, MARCELIANO NARVAEZ	LOTE PARCELA NUMERO DIECISIETE 17	7,51			3,38										4,02		





## RESOLUCIÓN LICENCIA Y/O PERMISO

**Código:** F-CAM-110

**Versión:** 9

**Fecha:** 5 Jul 18

<b>PROYECTO DE DISTRIBUCIÓN DE CAUDALES RÍO NEIVA</b>																		
CÓDIGO PREDIO	NOMBRE DEL PROPIETARIO	NOMBRE DEL PREDIO	AREA PREDIO (has)	USO AGRICOLA (has)					USO PECUARIO					USO DOMÉSTICO (persona)	USO INDUSTRIAL	CAUDAL ASIGNADO (LPS)		
				Cacao	Pastos	Arroz, Tabaco, Maíz panicoler, Caña y Algodón	Cítricos y frutales	Piña	Plátano	Piscicultura (Ha)	Abrevadero							
											Vacuno (Animal)	Porcícola (Animal)	Caprino -Ovino (Animal)				Equino (Animal)	Avícola (Animal)
	GUTIERREZ Y ORLANDO GUTIERREZ																	
<b>9R7D -</b>	<b>Novena ramificación séptima derecha</b>																	
37D5I	LIDIA TRUJILLO DE GUTIERREZ	PARCELA NUMERO DIECINUEVE (19)	7,44			3,35										3,98		
<b>10R8D -</b>	<b>Décima ramificación octava derecha</b>																	
38D5I	LIDIA TRUJILLO DE GUTIERREZ	PARCELA NUMERO DIECINUEVE (19)	7,44			3,35										3,98		
39D5I	MIRYAM HERRERA SANCHEZ	PARCELA NUMERO DIECIOCHO (18)	10,63			2,65										3,15		
<b>11R9D -</b>	<b>Décima primera ramificación novena derecha</b>																	
40D5I	ENELIA LIZCANO DE CUELLAR	PARCELA NUMERO DIECISEIS (16)	7,55			6,79										8,08		
<b>12R3I -</b>	<b>Décima segunda ramificación tercera izquierda</b>																	
41D5I	MIRYAM HERRERA SANCHEZ	PARCELA NUMERO DIECIOCHO (18)	10,63			2,60										3,09		
<b>13R4I -</b>	<b>Décima tercera ramificación cuarta izquierda</b>																	
42D5I	LUZ CARIME SANCHEZ POLANIA	LOTE NUMERO SEIS	5,17			2,00										2,38		
43D5I	ENEIDA GUTIERREZ CUELLAR	LOTE NUMERO CINCO	12,76			3,82										4,54		
<b>14R10D -</b>	<b>Décima cuarta ramificación décima derecha</b>																	



## RESOLUCIÓN LICENCIA Y/O PERMISO

**Código:** F-CAM-110

**Versión:** 9

**Fecha:** 5 Jul 18

<b>PROYECTO DE DISTRIBUCIÓN DE CAUDALES RÍO NEIVA</b>																			
CÓDIGO PREDIO	NOMBRE DEL PROPIETARIO	NOMBRE DEL PREDIO	AREA PREDIO (has)	USO AGRICOLA (has)						USO PECUARIO						USO DOMÉSTICO (persona)	USO INDUSTRIAL	CAUDAL ASIGNADO (LPS)	
				Cacao	Pastos	Arroz, Tabaco, Maíz panicoler, Caña y Algodón	Cítricos y frutales	Piña	Plátano	Piscicultura (Ha)	Abrevadero								
											Vacuno (Animal)	Porcícola (Animal)	Caprino -Ovino (Animal)	Equino (Animal)	Avícola (Animal)				
44D5I	ENEIDA GUTIERREZ CUELLAR	LOTE NUMERO CINCO	12,76			3,82											4,54		
45D5I	LUZ CARIME SANCHEZ POLANIA	LOTE NUMERO CUATRO	12,34			11,11											13,22		
<b>1Sr1I -</b>	<b>Primera subramificación primera izquierda</b>																		
46D5I	MARITZA SANCHEZ DE MACIAS	LOTE NUMERO DOS	12,37			5,50											6,54		
47D5I	CARMEN BEATRIZ VARGAS SANCHEZ Y JOSE ORLANDO VARGAS SANCHEZ	LOTE PARCELA CAR-ORL	12,67			5,70											6,78		
<b>2Sr2I -</b>	<b>Segunda subramificación segunda izquierda</b>																		
48D5I	ARMANDO BARRIOS LEMUS	LOTE NUMERO 1 CHAPILAGUNA CH-18	21,24			10,00											11,90		
49D5I	ARMANDO BARRIOS LEMUS	LOTE NUMERO 3 CHAPINERO 20	22,51			20,26											24,10		
50D5I	ARMANDO BARRIOS LEMUS	LOTE NUMERO 1 CHAPINERO 13 A	13,05			11,75											13,98		
51D5I	ERNESTO ESCOBAR ROJAS	LOTE LA PORTADA	30,26			25,80											30,69		
<b>3Sr3I -</b>	<b>Tercera subramificación tercera izquierda</b>																		
52D5I	CARMEN BEATRIZ VARGAS SANCHEZ Y JOSE ORLANDO VARGAS SANCHEZ	LOTE PARCELA CAR-ORL	12,67			5,70											6,78		
53D5I	MARITZA SANCHEZ DE MACIAS	LOTE NUMERO DOS	12,37			5,63											6,70		
54D5I	MARITZA SANCHEZ DE MACIAS	LOTE NUMERO TRES	12,60			5,65											6,72		
<b>4Sr1D -</b>	<b>Cuarta subramificación primera derecha</b>																		





**RESOLUCIÓN LICENCIA Y/O PERMISO**

**Código:** F-CAM-110

**Versión:** 9

**Fecha:** 5 Jul 18

PROYECTO DE DISTRIBUCIÓN DE CAUDALES RÍO NEIVA																		
CÓDIGO PREDIO	NOMBRE DEL PROPIETARIO	NOMBRE DEL PREDIO	AREA PREDIO (has)	USO AGRICOLA (has)					USO PECUARIO					USO DOMÉSTICO (persona)	USO INDUSTRIAL	CAUDAL ASIGNADO (LPS)		
				Cacao	Pastos	Arroz, Tabaco, Maíz panicoger, Caña y Algodón	Cítricos y frutales	Piña	Plátano	Piscicultura (Ha)	Abrevadero							
											Vacuno (Animal)	Porcicola (Animal)	Caprino -Ovino (Animal)				Equino (Animal)	Avícola (Animal)
55D5I	JORGE ELIECER ANDRADE SANTOS	LOTE NUMERO 2 PANGOLA - 13	15,26			6,87										8,17		
<b>5Sr4I -</b>	<b>Quinta subramificación cuarta izquierda</b>																	
56D5I	ARMANDO BARRIOS LEMUS	LOTE NUMERO 1 CHAPILAGUNA CH-18	21,24			9,12										10,85		
<b>6Sr5I -</b>	<b>Sexta subramificación quinta izquierda</b>																	
57D5I	JORGE ELIECER ANDRADE SANTOS	LOTE 2 SUAREZ-18	18,33			16,49										19,61		
58D5I	JORGE ELIECER ANDRADE SANTOS	LOTE NUMERO 2 CHAPINERO 13 B	14,78			13,00										15,46		
<b>15R5I -</b>	<b>Décima quinta ramificación quinta izquierda</b>																	
59D5I	ENEIDA GUTIERREZ CUELLAR	LOTE NUMERO CINCO	12,76			3,82										4,54		
<b>16R6I -</b>	<b>Décima sexta ramificación sexta izquierda</b>																	
60D5I	MARITZA SANCHEZ DE MACIAS	LOTE NUMERO TRES	12,60			5,65										6,72		
<b>17R7I -</b>	<b>Décima séptima ramificación séptima izquierda</b>																	
61D5I	JORGE ELIECER ANDRADE SANTOS	BALSORA	19,75			17,78										21,15		
<b>2Sd2I -</b>	<b>Segunda subderivación segunda izquierda</b>																	
62D5I	SERVICIO NACIONAL DE APRENDIZAJE "SENA"	EL LIMONAR	23,50			6,00										7,14		
<b>3Sd1D -</b>	<b>Tercera subderivación primera derecha</b>																	
63D5I	ARMANDO PASTRANA BUSTOS	LA PLAYA	2,50			0,38										0,45		
64D5I	ADRIANA GONZALEZ GUTIERREZ	PARCELA # 31	7,27			6,00										7,14		



**RESOLUCIÓN LICENCIA Y/O PERMISO**

**Código:** F-CAM-110

**Versión:** 9

**Fecha:** 5 Jul 18

PROYECTO DE DISTRIBUCIÓN DE CAUDALES RÍO NEIVA																			
CÓDIGO PREDIO	NOMBRE DEL PROPIETARIO	NOMBRE DEL PREDIO	AREA PREDIO (has)	USO AGRICOLA (has)						USO PECUARIO						USO DOMÉSTICO (persona)	USO INDUSTRIAL	CAUDAL ASIGNADO (LPS)	
				Cacao	Pastos	Arroz, Tabaco, Maíz panicoler, Caña y Algodón	Cítricos y frutales	Piña	Plátano	Piscicultura (Ha)	Abrevadero								
											Vacuno (Animal)	Porcícola (Animal)	Caprino -Ovino (Animal)	Equino (Animal)	Avícola (Animal)				
65D5I	ORLANDO ROJAS, GABRIEL ROJAS Y DAGOBERTO ROJAS	LOTE LA UNION	6,77			3,05												3,63	
<b>4Sd2D - Cuarta subderivación segunda derecha</b>																			
66D5I	ORLANDO ROJAS, GABRIEL ROJAS Y DAGOBERTO ROJAS	LOTE LA UNION	6,77			3,05												3,63	
67D5I	DAVID VIEDA BUSTOS	PARCELA # 29	8,31			7,48												8,90	
68D5I	ELICER CORTES Y MARIA INES NINCO ORTIZ	PARCELA No. 28	8,31			3,50												4,16	
69D5I	LUIS ALBERTO OTERO CALIMAN	VILLA EDY	8,50			7,65												9,10	
70D5I	VICTOR JULIO VIEDA DURÁN	LA ÑAPA	2,00			1,00												1,19	
<b>5Sd3D - Quinta subderivación tercera derecha</b>																			
71D5I	GRACIELA ORTIZ CORTES, ALVARO ORTIZ CORTES, GUSTAVO ORTIZ CORTES, HUMBERTO ORTIZ CORTES, LILIA ORTIZ CORTES Y LUCILA CORTES	PARCELA No. 27	8,31			7,50												8,92	
72D5I	ELICER CORTES Y MARIA INES NINCO ORTIZ	PARCELA No, 28	8,31			4,00												4,76	
73D5I	SOCIEDAD INVERSIONES LAS REGINAS S. en C.	PARCELA # 24	8,31			7,48												8,90	
<b>6Sd3I - Sexta subderivación tercera izquierda</b>																			
74D5I	MARIA VITOLIA TRUJILLO DE ORTIZ (PROPIETARIA 50%), HECTOR ORTIZ TRUJILLO Y YESID ORTIZ TRUJILLO	PARCELA # 22	8,00			7,20												8,56	
75D5I	LUIS ALONSO REY BARBOSA Y BLANCA NARVAEZ TRUJILLO	PARCELA # 23	7,92			7,13												8,48	





## RESOLUCIÓN LICENCIA Y/O PERMISO

**Código:** F-CAM-110

**Versión:** 9

**Fecha:** 5 Jul 18

<b>PROYECTO DE DISTRIBUCIÓN DE CAUDALES RÍO NEIVA</b>																		
CÓDIGO PREDIO	NOMBRE DEL PROPIETARIO	NOMBRE DEL PREDIO	AREA PREDIO (has)	USO AGRICOLA (has)						USO PECUARIO					USO DOMÉSTICO (persona)	USO INDUSTRIAL	CAUDAL ASIGNADO (LPS)	
				Cacao	Pastos	Arroz, Tabaco, Maíz panicoger, Caña y Algodón	Cítricos y frutales	Piña	Plátano	Piscicultura (Ha)	Abrevadero							
											Vacuno (Animal)	Porcicola (Animal)	Caprino -Ovino (Animal)	Equino (Animal)				Avícola (Animal)
<b>1R1I -</b>	<b>Primera ramificación primera izquierda</b>																	
76D5I	BERTILDA VARGAS LIZCANO, ALBA LUZ VARGAS LISCANO, ARCESIO VARGAS LISCANO, AURORA VARGAS LISCANO Y MERY LISCANO CORTES	PARCELA NUMERO OCHO (8)	7,25			2,00											2,38	
77D5I	FLORA SANCHEZ LOSADA	PARCELA NUMERO SIETE (7) MOSCOVIA	6,00			2,70											3,21	
<b>2R1D -</b>	<b>Segunda ramificación primera derecha</b>																	
78D5I	BERTILDA VARGAS LIZCANO, ALBA LUZ VARGAS LISCANO, ARCESIO VARGAS LISCANO, AURORA VARGAS LISCANO Y MERY LISCANO CORTES	PARCELA NUMERO OCHO (8)	7,25			2,52											3,00	
79D5I	BLANCA NARVAEZ TRUJILLO	PARCELA NUMERO SEIS (6)	7,18			6,46											7,68	
80D5I	LUIS ALONSO REY BARBOSA Y BLANCA NARVAEZ TRUJILLO	PARCELA NUMERO CUATRO (4)	8,00			6,90											8,21	
<b>7Sd4I -</b>	<b>Séptima subderivación cuarta izquierda</b>																	
81D5I	SOCIEDAD INVERSIONES LAS REGINAS S EN C	EL PORVENIR	5,00			1,50											1,78	
82D5I	LAS MARIAS Y CIA, S, EN, C, (50%) - SOCIEDAD INVERSIONES LAS REGINAS S. EN C. (50%)	EL OLIVO	27,73			24,96											29,69	
83D5I	ARMANDO BARRIOS LEMUS	LOTE NUMERO 1 VERGEL-23	25,00			22,50											26,76	



**RESOLUCIÓN LICENCIA Y/O PERMISO**

**Código:** F-CAM-110

**Versión:** 9

**Fecha:** 5 Jul 18

PROYECTO DE DISTRIBUCIÓN DE CAUDALES RÍO NEIVA																		
CÓDIGO PREDIO	NOMBRE DEL PROPIETARIO	NOMBRE DEL PREDIO	AREA PREDIO (has)	USO AGRICOLA (has)					USO PECUARIO					USO DOMÉSTICO (persona)	USO INDUSTRIAL	CAUDAL ASIGNADO (LPS)		
				Cacao	Pastos	Arroz, Tabaco, Maíz panicoler, Caña y Algodón	Cítricos y frutales	Piña	Plátano	Piscicultura (Ha)	Abrevadero							
											Vacuno (Animal)	Porcicola (Animal)	Caprino -Ovino (Animal)				Equino (Animal)	Avicola (Animal)
84DSI	JORGE ELIECER ANDRADE SANTOS	LOTE NUMERO 2 PANGOLA - 13	15,26			6,87										8,17		
85DSI	JORGE ELIECER ANDRADE SANTOS	EL TREBOL	10			9,00										10,71		
<b>8Sd4D -</b>	<b>Octava subderivación cuarta derecha</b>																	
86DSI	SOCIEDAD INVERSIONES LAS REGINAS S EN C	EL PORVENIR	5,00			1,50										1,78		
87DSI	RUBY CRISTINA MOLINA DE IBARGUEN	LAS YEGUAS	27,73			7,00										8,33		
<b>9Sd5D -</b>	<b>Novena subderivación quinta derecha</b>																	
88DSI	SOCIEDAD INVERSIONES LAS REGINAS S EN C	EL PORVENIR	5,00			1,50										1,78		
<b>10Sd5I-</b>	<b>Décima subderivación quinta izquierda</b>																	
<b>1R1D -</b>	<b>Primera ramificación primera derecha</b>																	
89DSI	HECTOR NELSON CAMARGO MORA	LOTE EL GUAYABO	9,13			3,30										3,93		
90DSI	ANA EMILCE TOLEDO PERDOMO	PARCELA ANA MARIA (PARTE 1)	5,30			4,77										5,67		
91DSI	CANDELARIA POLANIA FIERRO - ALDEMAR QUINTERO ORTIZ - MIGUEL MAURICIO QUINTERO VARGAS	PARCELA # 7. EL BALSO	8,48			7,60										9,04		
92DSI	MARIA NIRZA ALVAREZ COLLAZOS	LOTE EL TRIUNFO	11,32			10,19										12,12		
93DSI	LUIS ALEJANDRO CORDOBA	LOTE LA FORTUNA	11,41			10,26										12,20		
94DSI	TERESA CORTES NARVAEZ (50%) - AMANDA DÍAZ CORTES (50%)	LOTE EL RECREO	11,47			9,33										11,10		
95DSI	GILMA QUEVEDO VELOZA	LOTE LA CORONA	8,22			7,40										8,80		

*Handwritten signature or mark*





## RESOLUCIÓN LICENCIA Y/O PERMISO

**Código:** F-CAM-110

**Versión:** 9

**Fecha:** 5 Jul 18

<b>PROYECTO DE DISTRIBUCIÓN DE CAUDALES RÍO NEIVA</b>																		
CÓDIGO PREDIO	NOMBRE DEL PROPIETARIO	NOMBRE DEL PREDIO	AREA PREDIO (has)	USO AGRICOLA (has)						USO PECUARIO						USO DOMÉSTICO (persona)	USO INDUSTRIAL	CAUDAL ASIGNADO (LPS)
				Cacao	Pastos	Arroz, Tabaco, Maíz panicoger, Caña y Algodón	Cítricos y frutales	Piña	Plátano	Piscicultura (Ha)	Abrevadero							
											Vacuno (Animal)	Porcicola (Animal)	Caprino -Ovino (Animal)	Equino (Animal)	Avícola (Animal)			
<b>2R2D - Segunda ramificación segunda derecha</b>																		
96D5I	HUGO GARCIA (50%) - HUGO FABIAN GARCIA FERNANDEZ, TATIANA ANDREA GARCIA FERNANDEZ Y YANDRI LORENA GARCIA FERNANDEZ (50%)	LOTE NUMERO DOS (2) TAMARINDOS	2,17			1,48											1,76	
97D5I	HECTOR NELSON CAMARGO MORA	LOTE EL GUAYABO	9,13			3,30											3,93	
98D5I	FANNY BUSTOS DE MUÑOZ	LOTE # 2 BUENAVISTA	10,01			9,00											10,71	
99D5I	FANNY BUSTOS DE MUÑOZ, FERRISON BUSTOS MUÑOZ Y SOLANYI BUSTOS MUÑOZ	LOTE # 1 LA ARGELIA	10,01			9,00											10,71	
<b>3R3D - Tercera ramificación tercera derecha</b>																		
100D5I	ANA EMILCE TOLEDO PERDOMO	LOTE KELLY ANGEL	10,26			9,00											10,71	
<b>4R4D - Cuarta ramificación cuarta derecha</b>																		
101D5I	ERNESTO ESCOBAR ROJAS	PARCELA NUMERO TRES (3)	10,26			9,23											10,98	
<b>5R5D - Quinta ramificación quinta derecha</b>																		
102D5I	ERNESTO ESCOBAR ROJAS, ANA LUCIA ESCOBAR ROJAS, ANDRES CASTRO ESCOBAR, MARINA ESCOBAR ROJAS Y MARTHA ESCOBAR DE TRUJILLO	LOTE 2, BONANZA	6,67			3,00											3,57	
<b>1Sr1I - Primera subramificación primera izquierda</b>																		



**RESOLUCIÓN LICENCIA Y/O PERMISO**

**Código:** F-CAM-110

**Versión:** 9

**Fecha:** 5 Jul 18

PROYECTO DE DISTRIBUCIÓN DE CAUDALES RÍO NEIVA																		
CÓDIGO PREDIO	NOMBRE DEL PROPIETARIO	NOMBRE DEL PREDIO	AREA PREDIO (has)	USO AGRICOLA (has)					USO PECUARIO						USO DOMÉSTICO (persona)	USO INDUSTRIAL	CAUDAL ASIGNADO (LPS)	
				Cacao	Pastos	Arroz, Tabaco, Maíz panicoler, Caña y Algodón	Cítricos y frutales	Piña	Plátano	Piscicultura (Ha)	Abrevadero							
											Vacuno (Animal)	Porcícola (Animal)	Caprino -Ovino (Animal)	Equino (Animal)				Avícola (Animal)
103D5I	ERNESTO ESCOBAR ROJAS, ANA LUCIA ESCOBAR ROJAS, ANDRES CASTRO ESCOBAR, MARINA ESCOBAR ROJAS Y MARTHA ESCOBAR DE TRUJILLO	LOTE 2, BONANZA	6,67			3,00											3,57	
104D5I	ERNESTO ESCOBAR ROJAS, ANA LUCIA ESCOBAR ROJAS, ANDRES CASTRO ESCOBAR, MARINA ESCOBAR ROJAS Y MARTHA ESCOBAR DE TRUJILLO	LOTE TIERRA BLANCA	11,25			5,06											6,02	
<b>2Sr1D -</b>	<b>Segunda subramificación primera derecha</b>																	
105D5I	MARIA NIDIA CORTES VANEGAS, MARIA ELENA CORTES VANEGAS Y MELBA CORTES VANEGAS	LOTE LAS BRISAS	10,99			9,89											11,76	
<b>3Sr2I -</b>	<b>Tercera subramificación segunda izquierda</b>																	
106D5I	RAIMUNDO VARGAS CASTRO	PARCELA NUMERO DOS (2)	11,23			5,00											5,95	
107D5I	ALFARI ARDILA FLOREZ, ALBA LUZ ARDILA FLOREZ, AMELIA AMPARO ARDILA FLOREZ Y CONSUELO ARDILA FLOREZ	PARCELA NUMERO UNO	10,61			4,78											5,69	
<b>6R6D -</b>	<b>Sexta ramificación sexta derecha</b>																	
108D5I	MARIA MARGARITA DIAZ RAMIREZ	LOTE 1 CEIBAS I	13,84			6,23											7,41	
<b>7R7D -</b>	<b>Séptima ramificación séptima derecha</b>																	





## RESOLUCIÓN LICENCIA Y/O PERMISO

**Código:** F-CAM-110

**Versión:** 9

**Fecha:** 5 Jul 18

<b>PROYECTO DE DISTRIBUCIÓN DE CAUDALES RÍO NEIVA</b>																		
CÓDIGO PREDIO	NOMBRE DEL PROPIETARIO	NOMBRE DEL PREDIO	AREA PREDIO (has)	USO AGRICOLA (has)					USO PECUARIO					USO DOMÉSTICO (persona)	USO INDUSTRIAL	CAUDAL ASIGNADO (LPS)		
				Cacao	Pastos	Arroz, Tabaco, Maíz panicoger, Caña y Algodón	Cítricos y frutales	Piña	Plátano	Piscicultura (Ha)	Abrevadero							
											Vacuno (Animal)	Porcicola (Animal)	Caprino -Ovino (Animal)				Equino (Animal)	Avícola (Animal)
109D5I	MARIA MARGARITA DIAZ RAMIREZ	LOTE 1 CEIBAS I	13,84			6,23											7,41	
110D5I	ERNESTO ESCOBAR ROJAS, ANA LUCIA ESCOBAR ROJAS, ANDRES CASTRO ESCOBAR, MARINA ESCOBAR ROJAS Y MARTHA ESCOBAR DE TRUJILLO	LOTE TIERRA BLANCA	11,25			5,06											6,02	
<b>8R1I -</b>	<b>Octava ramificación primera izquierda</b>																	
111D5I	OFELIA ANGEL OVIEDO	PARCELA NUMERO 5	9,79			8,81											10,48	
<b>9R8D -</b>	<b>Novena ramificación octava derecha</b>																	
112D5I	EUGENIO CORTES	PARCELA NUMERO 3	9,62			4,33											5,15	
113D5I	RAIMUNDO VARGAS CASTRO	PARCELA NUMERO DOS (2)	11,23			5,00											5,95	
<b>10R2I -</b>	<b>Décima ramificación segunda izquierda</b>																	
114D5I	ISMELDA ARIAS CASTAÑEDA, ALFONSO ARIAS CASTAÑEDA, ARACELY ARIAS CASTAÑEDA, ARAMENDIS ARIAS CASTAÑEDA, CECILIA ARIAS DE PUENTES, CRUZANA ARIAS CASTAÑEDA, NOHORA ARIAS CASTAÑEDA Y REINALDO ARIAS CASTAÑEDA	PARCELA NUMERO 4	10,37			9,33											11,10	
<b>11R9D -</b>	<b>Décima primera ramificación novena derecha</b>																	
115D5I	EUGENIO CORTES	PARCELA NUMERO 3	9,62			4,33											5,15	



**RESOLUCIÓN LICENCIA Y/O PERMISO**

**Código:** F-CAM-110

**Versión:** 9

**Fecha:** 5 Jul 18

PROYECTO DE DISTRIBUCIÓN DE CAUDALES RÍO NEIVA																		
CÓDIGO PREDIO	NOMBRE DEL PROPIETARIO	NOMBRE DEL PREDIO	AREA PREDIO (has)	USO AGRICOLA (has)					USO PECUARIO					USO DOMÉSTICO (persona)	USO INDUSTRIAL	CAUDAL ASIGNADO (LPS)		
				Cacao	Pastos	Arroz, Tabaco, Maíz panicoger, Caña y Algodón	Cítricos y frutales	Piña	Plátano	Piscicultura (Ha)	Abrevadero							
											Vacuno (Animal)	Porcicola (Animal)	Caprino -Ovino (Animal)				Equino (Animal)	Avicola (Animal)
<b>12R3I -</b>	<b>Décima segunda ramificación tercera izquierda</b>																	
116D5I	PABLO EMILIO PUENTES ARIAS, MARTHA CECILIA PUENTES ARIAS, MONICA FERNANDA PUENTES PARRA, NEILA PUENTES ARIAS, NELSON ENRIQUE PUENTES ARIAS Y NIDIA PUENTES ARIAS	PARCELA NUMERO 1 LOTE ARENALES	9,90			8,91											10,60	
<b>13R10D -</b>	<b>Décima tercera ramificación décima derecha</b>																	
117D5I	EUGENIO CORTES	PARCELA NUMERO 2	9,99			4,45											5,29	
<b>14R4I -</b>	<b>Décima cuarta ramificación cuarta izquierda</b>																	
118D5I	ROSABEL NINCO DE SÁNCHEZ - ALBEIRO, ARISMENDY, OLINDA, SEVERO SÁNCHEZ NINCO - SOCIEDAD INVERSIONES SÁNCHEZ CAICEDO Y CIA. S EN C.	LOTE 1	12,13			10,92											12,99	
119D5I	MARIA MARGARITA DÍAZ RAMIREZ	LA CIENAGA LOTE No. 1	21,99			10,80											12,85	
<b>15R5I -</b>	<b>Décima quinta ramificación quinta izquierda</b>																	
120D5I	EUGENIO CORTES	PARCELA NUMERO 2	9,99			4,45											5,29	
<b>16R11D -</b>	<b>Décima sexta ramificación décima primera derecha</b>																	
121D5I	LIBORIO CUELLAR	LOTE 2 MATRIZ	5,95			5,35											6,36	
<b>17R12D -</b>	<b>Décima séptima ramificación décima segunda derecha</b>																	
122D5I	LIBORIO CUELLAR	LOTE 1 CHB	6,15			5,42											6,45	
<b>11Sd6I -</b>	<b>Décima primera subderivación sexta izquierda</b>																	





**RESOLUCIÓN LICENCIA Y/O PERMISO**

**Código:** F-CAM-110

**Versión:** 9

**Fecha:** 5 Jul 18

PROYECTO DE DISTRIBUCIÓN DE CAUDALES RÍO NEIVA																		
CÓDIGO PREDIO	NOMBRE DEL PROPIETARIO	NOMBRE DEL PREDIO	AREA PREDIO (has)	USO AGRICOLA (has)					USO PECUARIO					USO DOMÉSTICO (persona)	USO INDUSTRIAL	CAUDAL ASIGNADO (LPS)		
				Cacao	Pastos	Arroz, Tabaco, Maíz panicoger, Caña y Algodón	Cítricos y frutales	Piña	Plátano	Piscicultura (Ha)	Abrevadero							
											Vacuno (Animal)	Porcicola (Animal)	Caprino - Ovino (Animal)				Equino (Animal)	Avícola (Animal)
123D5I	JANETH FARID MURILLO DE MONTOYA	PARCELA NUMERO UNO (1) (PARTE 2)	2,22			1,95										2,32		
124D5I	ALFARI ARDILA FLOREZ, ALBA LUZ ARDILA FLOREZ, AMELIA AMPARO ARDILA FLOREZ Y CONSUELO ARDILA FLOREZ	PARCELA NUMERO UNO	10,61			4,78										5,69		
<b>12Sd7I -</b>	<b>Décima segunda subderivación séptima izquierda</b>																	
125D5I	HECTOR NELSON CAMARGO MORA, LUZ DARY MUÑOZ MORALES Y VICTOR ERNESTO CAMARGO DEVIA	LOTE LA PALMITA	15,00			13,50										16,06		
<b>13Sd6D -</b>	<b>Décima tercera subderivación sexta derecha</b>																	
126D5I	MARIA MARGARITA DIAZ RAMIREZ	LOTE LA PALMA	30,76			27,68										32,93		
<b>DESCOLES DE LOS PREDIOS: 112D5I - 116D5I - 117D5I</b>																		
1275I	MARIA MARGARITA DIAZ RAMIREZ	LA CIENAGA LOTE No. 1	21,99			7,57										9,00		
<b>TOTAL</b>						<b>810,10</b>								<b>10</b>		<b>963,63</b>		
<b>13D6I - DÉCIMA TERCERA DERIVACION SEXTA IZQUIERDA - CANAL LA ISLA Y OTRO (L=494,2 m)</b>																		
1D6I	ELIECER SALAZAR	LA ISLA	2,00	0,90					0,90							1,60		
<b>TOTAL</b>				<b>0,90</b>					<b>0,90</b>							<b>1,60</b>		
<b>14D7I - DÉCIMA CUARTA DERIVACIÓN SÉPTIMA IZQUIERDA - CANAL SAN RAFAEL (L=7403,4 m)</b>																		
<b>1Sd1I -</b>	<b>Primera subderivación primera izquierda</b>																	
1D7I	ARMANDO PASTRANA BUSTOS	EL MILAGRO	3,00			2,00										2,38		



**RESOLUCIÓN LICENCIA Y/O PERMISO**

**Código:** F-CAM-110

**Versión:** 9

**Fecha:** 5 Jul 18

PROYECTO DE DISTRIBUCIÓN DE CAUDALES RÍO NEIVA																		
CÓDIGO PREDIO	NOMBRE DEL PROPIETARIO	NOMBRE DEL PREDIO	AREA PREDIO (has)	USO AGRICOLA (has)					USO PECUARIO						USO DOMÉSTICO (persona)	USO INDUSTRIAL	CAUDAL ASIGNADO (LPS)	
				Cacao	Pastos	Arroz, Tabaco, Maíz panicoger, Caña y Algodón	Cítricos y frutales	Piña	Plátano	Piscicultura (Ha)	Abrevadero							
											Vacuno (Animal)	Porcícola (Animal)	Caprino -Ovino (Animal)	Equino (Animal)				Avícola (Animal)
<b>2Sd2I -</b>	<b>Segunda subderivación segunda izquierda</b>																	
2D7I	ALVARO GONZALEZ RODRIGUEZ	EL OLIMPO	3,60			3,00										3,57		
<b>3Sd3I -</b>	<b>Tercera subderivación tercera izquierda</b>																	
3D7I	YOLANDA ROJAS DE TRUJILLO	LOTE BRAZUELO #8	2,50			2,25										2,68		
4D7I	CARLOS ENRIQUE ROJAS PASTRANA	LOTE BRAZUELO NUMERO 7B	0,59			0,50										0,59		
5D7I	CARLOS ENRIQUE ROJAS PASTRANA Y CECILIA CORTES DE ROJAS	LOTE BRAZUELO #7A	1,02			0,92										1,09		
6D7I	GUILLERMO ROJAS PASTRANA Y LUZ MARINA CASTRO DE ROJAS	LOTE BRAZUELO NUMERO 6	2,30			1,98										2,36		
7D7I	DRIGELIO ROJAS PASTRANA	LOTE BRAZUELO #5	2,28			2,00										2,38		
8D7I	CARLOS ENRIQUE ROJAS PASTRANA Y CECILIA CORTES DE ROJAS	LOTE BRAZUELO #4	2,16			1,95										2,32		
9D7I	MARINA ROJAS PASTRANA Y ALFONSO ARIAS CASTAÑEDA	LOTE BRAZUELO #3	2,13			1,92										2,28		
10D7I	FLOR AMANDA ROJAS PASTRANA Y ALVARO CASAS PERDOMO	LOTE BRAZUELO #2	2,13			0,96										1,14		
<b>1R1I -</b>	<b>Primera ramificación primera izquierda</b>																	
11D7I	MIRIAM CARMENZA ROJAS PASTRANA	LOTE BRAZUELO NUMERO 1	2,42			0,42										0,50		
<b>4Sd4I -</b>	<b>Cuarta subderivación cuarta izquierda</b>																	
12D7I	MILCIADES FLOREZ	LA RESERVA O SAN RAFAEL	4,40			3,70								10		4,41		





**RESOLUCIÓN LICENCIA Y/O PERMISO**

**Código:** F-CAM-110

**Versión:** 9

**Fecha:** 5 Jul 18

PROYECTO DE DISTRIBUCIÓN DE CAUDALES RÍO NEIVA																		
CÓDIGO PREDIO	NOMBRE DEL PROPIETARIO	NOMBRE DEL PREDIO	AREA PREDIO (has)	USO AGRICOLA (has)					USO PECUARIO					USO DOMÉSTICO (persona)	USO INDUSTRIAL	CAUDAL ASIGNADO (LPS)		
				Cacao	Pastos	Arroz, Tabaco, Maíz panicoger, Caña y Algodón	Cítricos y frutales	Piña	Plátano	Piscicultura (Ha)	Abrevadero							
											Vacuno (Animal)	Porcicola (Animal)	Caprino -Ovino (Animal)				Equino (Animal)	Avícola (Animal)
13D7I	BLANCA VIRGINIA ROJAS PASTRANA	LOTE CEQUION #9	2,27			1,98										2,36		
14D7I	REINALDO ROJAS PASTRANA Y YANNETTE GUTIERREZ PENAGOS	LOTE CEQUION #10	2,62			2,36										2,81		
15D7I	SIMEON ROJAS PASTRANA Y SANDRA INES PALOMARES ALVAREZ	LOTE CEQUION NUMERO 11	2,56			1,98										2,36		
16D7I	MARTIN EMILIO ROJAS PASTRANA Y EDILMA ROJAS CORDOBA	LOTE EL CEQUION #12	2,21			1,98										2,36		
17D7I	MARITZA TORRES GARCIA Y HERNANDO ROJAS PASTRANA	LOTE EL CEQUION NUMERO 13	2,38			1,98										2,36		
18D7I	FLOR AMANDA ROJAS PASTRANA Y ALVARO CASAS PERDOMO	LOTE BRAZUELO #2	2,13			0,96										1,14		
19D7I	ELVIRA PASTRANA DE ROJAS	LOTE EL CEQUION #14	8,05			3,63										4,32		
<b>5Sd1D -</b>	<b>Quinta subderivación primera derecha</b>																	
<b>1R1I -</b>	<b>Primera ramificación primera izquierda</b>																	
20D7I	ELVIRA PASTRANA DE ROJAS	LOTE EL CEQUION #14	8,05			3,63										4,32		
21D7I	ALVARO CORTES PASTRANA	LAS CAMELIAS	13								10			10		0,01		
22D7I	ALVARO CORTES PASTRANA	LA TAPIAS	2,50			0,98					10					1,17		
<b>2R1D -</b>	<b>Segunda ramificación primera derecha</b>																	
23D7I	LUIS FELIPE GUTIERREZ PUENTES, ANITA GUTIERREZ Y IVANNIA KARINA GUTIERREZ PUENTES	LA ESMERALDA	3,17			1,10				0,20						1,76		
<b>3R2I -</b>	<b>Tercera ramificación segunda izquierda</b>																	



**RESOLUCIÓN LICENCIA Y/O PERMISO**

**Código:** F-CAM-110

**Versión:** 9

**Fecha:** 5 Jul 18

**PROYECTO DE DISTRIBUCIÓN DE CAUDALES RÍO NEIVA**

CÓDIGO PREDIO	NOMBRE DEL PROPIETARIO	NOMBRE DEL PREDIO	AREA PREDIO (has)	USO AGRICOLA (has)						USO PECUARIO					USO DOMÉSTICO (persona)	USO INDUSTRIAL	CAUDAL ASIGNADO (LPS)	
				Cacao	Pastos	Arroz, Tabaco, Maíz panicum, Caña y Algodón	Cítricos y frutales	Piña	Plátano	Piscicultura (Ha)	Abrevadero							
											Vacuno (Animal)	Porcicola (Animal)	Caprino -Ovino (Animal)	Equino (Animal)				Avicola (Animal)
24D7I	ANCIZAR ORTIZ QUIÑONEZ, ARCESIO ORTIZ QUIÑONEZ, FRUCTUOSO ORTIZ QUIÑONEZ Y INELDA QUIÑONES LIZCANO	SANTA MARTHA	0,41			0,25											0,30	
25D7I	YINETH NARVAEZ TRUJILLO	EL MOSQUITO	0,31			0,28											0,33	
<b>4R3I -</b>	<b>Cuarta ramificación tercera izquierda</b>																	
26D7I	BLANCA NARVAEZ TRUJILLO Y MERY NARVAEZ DE CORTES	LA VEGA	1,20			0,98											1,17	
27D7I	JAIME SAAVEDRA SUAZA	EL PRADO	4,00			1,80											2,14	
<b>5R4I -</b>	<b>Quinta ramificación cuarta izquierda</b>																	
28D7I	JAIME SAAVEDRA SUAZA	EL PRADO	4,00			1,80											2,14	
<b>6R2D -</b>	<b>Sexta ramificación segunda derecha</b>																	
29D7I	MARIA DE JESUS POLANIA DE RAMIREZ	LA ESPERANZA	3,03			1,50											1,78	
<b>7R5I -</b>	<b>Séptima ramificación quinta izquierda</b>																	
30D7I	NELSON GUTIERREZ CUELLAR	LOS VARAZONES	6,23			3,94											4,69	
31D7I	ENEIDA GUTIERREZ CUELLAR	GUANABANALES	13			5,85											6,96	
<b>8R6I -</b>	<b>Octava ramificación sexta izquierda</b>																	
32D7I	LEONOR FONSECA MURCIA	EL CIRUELO	1,00			0,90											1,07	
<b>9R3D -</b>	<b>Novena ramificación tercera derecha</b>																	
33D7I	JORGE RUFINO CALDERON ORTIZ	GUACIMAL	3			0,98											1,17	
<b>10R7I -</b>	<b>Décima ramificación séptima izquierda</b>																	





**RESOLUCIÓN LICENCIA Y/O PERMISO**

**Código:** F-CAM-110

**Versión:** 9

**Fecha:** 5 Jul 18

PROYECTO DE DISTRIBUCIÓN DE CAUDALES RÍO NEIVA																			
CÓDIGO PREDIO	NOMBRE DEL PROPIETARIO	NOMBRE DEL PREDIO	AREA PREDIO (has)	USO AGRICOLA (has)						USO PECUARIO						USO DOMÉSTICO (persona)	USO INDUSTRIAL	CAUDAL ASIGNADO (LPS)	
				Cacao	Pastos	Arroz, Tabaco, Maíz panicoger, Caña y Algodón	Cítricos y frutales	Piña	Plátano	Piscicultura (Ha)	Abrevadero								
											Vacuno (Animal)	Porcicola (Animal)	Caprino -Ovino (Animal)	Equino (Animal)	Avícola (Animal)				
34D7I	LIDIA TRUJILLO DE GUTIERREZ	SANTA ISABEL	1,44			0,98											1,17		
35D7I	MERCEDES PALENCIA DE TRUJILLO	LA ARGELIA	2,00			0,98											1,17		
<b>11R8I -</b>	<b>Décima primera ramificación octava izquierda</b>																		
36D7I	MERCEDES PALENCIA DE TRUJILLO	LAS TAPIAS	0,80			0,60											0,71		
37D7I	LUIS EDUARDO, ARMANDO, CORNELIO, JAIRO, JOSE REINALDO, JOSE ROBERTO, NORMA CONSTANZA, LIGIA ESPERANZA RUIZ CORTES	LA URANIA	5,00			4,00											4,76		
<b>12R9I -</b>	<b>Décima segunda ramificación novena izquierda</b>																		
38D7I	GLORIA MABEL RODRIGUEZ CORTES, CLARA YANETH RODRIGUEZ CORTES, MARTHA PIEDAD RODRIGUEZ CORTES, MIRIAM CARMENZA RODRIGUEZ CORTES Y PEDRO RODRIGUEZ CORTES	LOTE EL TESORO 6A, 6B Y 6C	2,15			0,98											1,17		
<b>13R4D -</b>	<b>Décima tercera ramificación cuarta derecha</b>																		
39D7I	MARITZA TOVAR CORTES Y LUZ MILA TOVAR CORTES	LOTE BELLAVISTA 5B	0,91			0,77											0,92		
<b>14R10I -</b>	<b>Décima cuarta ramificación décima izquierda</b>																		
40D7I	JOSE REINALDO RUIZ CORTES - JOSE ROBERTO RUIZ CORTES	LOTE 2	6,22			5,60											6,66		
41D7I	WILMAR ANDRES ALMANZA GUTIERREZ	LOTE EL PARAISO	3,86			1,72											2,05		



**RESOLUCIÓN LICENCIA Y/O PERMISO**

**Código:** F-CAM-110

**Versión:** 9

**Fecha:** 5 Jul 18

**PROYECTO DE DISTRIBUCIÓN DE CAUDALES RÍO NEIVA**

CÓDIGO PREDIO	NOMBRE DEL PROPIETARIO	NOMBRE DEL PREDIO	AREA PREDIO (has)	USO AGRICOLA (has)					USO PECUARIO					USO DOMÉSTICO (persona)	USO INDUSTRIAL	CAUDAL ASIGNADO (LPS)		
				Cacao	Pastos	Arroz, Tabaco, Maíz panicoger, Caña y Algodón	Cítricos y frutales	Piña	Plátano	Piscicultura (Ha)	Abrevadero							
											Vacuno (Animal)	Porcicola (Animal)	Caprino -Ovino (Animal)				Equino (Animal)	Avícola (Animal)
<b>15R11I -</b>	<b>Décima quinta ramificación décima primera izquierda</b>																	
42D7I	AMPARO CORTES DE BARREIRO	LOTE EL PARAISO 4A	1,37			1,18										1,40		
43D7I	WILMAR ANDRES ALMANZA GUTIERREZ	LOTE EL PARAISO	3,86			1,72										2,05		
<b>16R12I -</b>	<b>Décima sexta ramificación décima segunda izquierda</b>																	
44D7I	MARITZA TOVAR CORTÉS	LOTE BELLA VISTA 5A	0,71			0,53										0,63		
<b>17R13I -</b>	<b>Décima séptima ramificación décima tercera izquierda</b>																	
45D7I	LALY ZULENA CUELLAR DURAN	LOTE EL ESPLENDOR	6,07			2,73										3,25		
46D7I	LIBORIO CUELLAR	LOTE "SANTA LUCRECIA" LOTE 1	6,07			0,12										0,14		
<b>6Sd5I -</b>	<b>Sexta subderivación quinta izquierda</b>																	
47D7I	ANCIZAR ORTIZ QUIÑONEZ, ARCESIO ORTIZ QUIÑONEZ Y INELDA QUIÑONEZ LIZCANO	LOS CARBONES No. 1	3,40			2,96										3,52		
<b>7Sd6I -</b>	<b>Séptima subderivación sexta izquierda</b>																	
48D7I	ENEIDA GUTIERREZ CUELLAR	GUANABANALES	13			5,85										6,96		
<b>8Sd7I -</b>	<b>Octava subderivación séptima izquierda</b>																	
49D7I	ALBA LUZ VARGAS LIZCANO, AMPARO CORTÉS DE BARREIRO, BALDOMERO CORTÉS RAMIREZ, CLARA YANETH RODRIGUEZ CORTÉS, GLORIA MABEL RODRIGUEZ CORTÉS,	CARACOLI	3,50			1,00										1,19		





## RESOLUCIÓN LICENCIA Y/O PERMISO

**Código:** F-CAM-110

**Versión:** 9

**Fecha:** 5 Jul 18

<b>PROYECTO DE DISTRIBUCIÓN DE CAUDALES RÍO NEIVA</b>																		
CÓDIGO PREDIO	NOMBRE DEL PROPIETARIO	NOMBRE DEL PREDIO	AREA PREDIO (has)	USO AGRICOLA (has)						USO PECUARIO					USO DOMÉSTICO (persona)	USO INDUSTRIAL	CAUDAL ASIGNADO (LPS)	
				Cacao	Pastos	Arroz, Tabaco, Maíz panicoger, Caña y Algodón	Cítricos y frutales	Piña	Plátano	Piscicultura (Ha)	Abrevadero							
											Vacuno (Animal)	Porcícola (Animal)	Caprino -Ovino (Animal)	Equino (Animal)				Avícola (Animal)
	HORTENSIA CORTÉS DE RODRIGUEZ, ISMENIA CORTÉS CORTÉS, JESÚS ADENIZ RODRIGUEZ CORTÉS, MARTHA PIEDAD RODRIGUEZ CORTÉS, MIRIAM CARMENZA RODRIGUEZ CORTÉS, NATALIA CAVIEDES GUEVARA, NESTOR RODRIGUEZ CORTÉS, PEDRO RODRIGUEZ CORTÉS, PEDRO RODRIGUEZ VANEGAS Y RAFAELA LISCANO DE CORTÉS																	
<b>9Sd8I -</b>	<b>Novena subderivación octava izquierda</b>																	
<b>1R1I -</b>	<b>Primera ramificación primera izquierda</b>																	
50D7I	HERMINTO CAICEDO CORTES Y YINETH NARVAEZ TRUJILLO	LOTE EL PORVENIR	4,02			3,61										4,29		
<b>2R2I -</b>	<b>Segunda ramificación segunda izquierda</b>																	
51D7I	JORGE RUFINO CALDERON ORTIZ	LOTE RURAL	1,35			0,50										0,59		
<b>3R3I -</b>	<b>Tercera ramificación tercera izquierda</b>																	
52D7I	JORGE RUFINO CALDERON ORTIZ	LOTE RURAL	1,35			0,50										0,59		
<b>10Sd9I -</b>	<b>Décima subderivación novena izquierda</b>																	
53D7I	LALY ZULENA CUELLAR DURAN	LOTE EL ESPLENDOR	6,07			2,73										3,25		
54D7I	LIBORIO CUELLAR	LOTE "SANTA LUCRECIA" LOTE 1	6,07			0,12										0,14		



**RESOLUCIÓN LICENCIA Y/O PERMISO**

**Código:** F-CAM-110

**Versión:** 9

**Fecha:** 5 Jul 18

PROYECTO DE DISTRIBUCIÓN DE CAUDALES RÍO NEIVA																		
CÓDIGO PREDIO	NOMBRE DEL PROPIETARIO	NOMBRE DEL PREDIO	AREA PREDIO (has)	USO AGRICOLA (has)					USO PECUARIO					USO DOMÉSTICO (persona)	USO INDUSTRIAL	CAUDAL ASIGNADO (LPS)		
				Cacao	Pastos	Arroz, Tabaco, Maíz panicoger, Caña y Algodón	Cítricos y frutales	Piña	Plátano	Piscicultura (Ha)	Abrevadero							
											Vacuno (Animal)	Porcicola (Animal)	Caprino - Ovino (Animal)				Equino (Animal)	Avícola (Animal)
<b>11Sd10I -</b>	<b>Décima primera subderivación décima izquierda</b>																	
55D7I	SOCIEDAD GUTIERREZ LTDA (PROPIETARIO 6/7 PARTES) Y OSCAR ANDRES GUTIERREZ PERDOMO (PROPIETARIO 1/7 PARTES)	SAN JOAQUIN	33,50			29,50										35,09		
<b>12Sd11I -</b>	<b>Décima segunda subderivación décima primera izquierda</b>																	
56D7I	CARMENZA CORTES OCHOA	LA FELICIANA	2,00			0,90	0,90									1,59		
<b>13Sd12I -</b>	<b>Décima tercera subderivación décima segunda izquierda</b>																	
57D7I	NELSON TRUJILLO NARVAEZ	LOTE, SAN PEDRO NUMERO UNO (1)	14,36			12,93										15,38		
<b>14Sd13I -</b>	<b>Décima cuarta subderivación décima tercera izquierda</b>																	
58D7I	NELSON TRUJILLO NARVAEZ Y AMANDA DIAZ CORTES	LOTE # 2	10,93			4,92										5,85		
<b>15Sd14I -</b>	<b>Décima quinta subderivación décima cuarta izquierda</b>																	
59D7I	NELSON TRUJILLO NARVAEZ Y AMANDA DIAZ CORTES	LOTE # 2	10,93			4,92										5,85		
60D7I	MIGUEL ANGEL GUEVARA FAJARDO	LOTE NUMERO UNO (1)	11,38			10,24										12,18		
<b>16Sd15I -</b>	<b>Décima sexta subderivación décima quinta izquierda</b>																	
61D7I	LUIS ALBERTO OTERO CALIMAN	LOTE SAN DIEGO	22,36			15,00										17,84		
<b>17Sd16I -</b>	<b>Décima sexta subderivación décima quinta izquierda</b>																	





**RESOLUCIÓN LICENCIA Y/O PERMISO**

**Código:** F-CAM-110

**Versión:** 9

**Fecha:** 5 Jul 18

PROYECTO DE DISTRIBUCIÓN DE CAUDALES RÍO NEIVA																		
CÓDIGO PREDIO	NOMBRE DEL PROPIETARIO	NOMBRE DEL PREDIO	AREA PREDIO (has)	USO AGRICOLA (has)					USO PECUARIO						USO DOMÉSTICO (persona)	USO INDUSTRIAL	CAUDAL ASIGNADO (LPS)	
				Cacao	Pastos	Arroz, Tabaco, Maíz panicoger, Caña y Algodón	Cítricos y frutales	Piña	Plátano	Piscicultura (Ha)	Abrevadero							
											Vacuno (Animal)	Porcicola (Animal)	Caprino -Ovino (Animal)	Equino (Animal)				Avícola (Animal)
62D7I	CARMENZA Y MILLER CORTES OCHOA	LOTE	1,00								0,90							2,05
<b>ZANJÓN CHONTADURO</b>																		
<b>18Sd2D</b>	<b>Décima octava subderivación segunda derecha</b>																	
63D7I	JOSE EDGAR RUIZ CORTES	EL PEDREGAL	3,00			2,70												3,21
64D7I	JOSE EDGAR RUIZ CORTES	LA MARIA	3,00			1,98												2,36
65D7I	ANDRES FELIPE ANGEL ALVAREZ, BRAHIAN DANIEL ANGEL CERQUERA, CARLOS EMILIO ANGEL ALVAREZ, KATERINE YULIET ANGEL CERQUERA, OFELIA ANGEL OVIEDO, PABLO EMILIO PUENTES ARIAS Y PAOLA ANDREA ANGEL PINZON	LA SOLEDAD	13,00			6,41												7,62
<b>19Sd17I</b>	<b>Décima novena subderivación décima séptima izquierda</b>																	
66D7I	LEOVINO GUZMAN DURAN	LAS CEIBAS	32,75			27,47												32,68
67D7I	MARLENY ZABALETA IPUZ Y DORIS ZABALETA DE REYES	LOTE EL LEGUIZAMO	17,00			5,92												7,04
68D7I	MARLENY ZABALETA IPUZ Y DORYS ZABALETA DE REYES	LA MARIPOSA	7,50			4,93												5,86
<b>1R1D</b>	<b>Primera ramificación primera derecha</b>																	
69D7I	ANDRES FELIPE ANGEL ALVAREZ, BRAHIAN DANIEL ANGEL CERQUERA, CARLOS EMILIO ANGEL ALVAREZ,	PINDALITO	15,00			11,83												14,07



**RESOLUCIÓN LICENCIA Y/O PERMISO**

**Código:** F-CAM-110

**Versión:** 9

**Fecha:** 5 Jul 18

**PROYECTO DE DISTRIBUCIÓN DE CAUDALES RÍO NEIVA**

CÓDIGO PREDIO	NOMBRE DEL PROPIETARIO	NOMBRE DEL PREDIO	AREA PREDIO (has)	USO AGRICOLA (has)					USO PECUARIO					USO DOMÉSTICO (persona)	USO INDUSTRIAL	CAUDAL ASIGNADO (LPS)		
				Cacao	Pastos	Arroz, Tabaco, Maíz panicoler, Caña y Algodón	Cítricos y frutales	Piña	Plátano	Piscicultura (Ha)	Abrevadero							
											Vacuno (Animal)	Porcicola (Animal)	Caprino - Ovino (Animal)				Equino (Animal)	Avícola (Animal)
	KATERINE YULIET ANGEL CERQUERA, MERCEDES ALVAREZ TOLEDO, OFELIA ANGEL OVIEDO, PABLO EMILIO PUENTES ARIAS Y PAOLA ANDREA ANGEL PINZON																	
<b>2R11</b>	<b>Segunda ramificación primera izquierda</b>																	
70D7I	MARIA LIRIA CASAS JOJOA	CUCARA	38,59			6,90										8,21		
71D7I	EDNA YOHANA QUINTERO DURAN	LOTE NUMERO TRES (3)	3,02			2,47										2,94		
72D7I	JAIME MONTERO GUERRERO	LOTE NUMERO DOS (2)	2,94			2,58										3,07		
73D7I	JULIA MARIA QUINTERO DURAN	LOTE NUMERO UNO (1)	3,34			2,95										3,51		
74D7I	LEOVINO GUZMAN DURAN	LOTE UNO	0,97			0,50										0,59		
75D7I	DANIEL QUINTERO PUENTES	LOTE No. 2				0,73										0,87		
<b>20Sd3D</b>	<b>Vigésima subderivación tercera derecha</b>																	
76D7I	JULIAN ALBERTO OTERO GUTIERREZ Y DIEGO OMAR OTERO GUTIERREZ	LOTE UNO (1) SAN JULIAN	5,94			5,34										6,35		
<b>21Sd18I</b>	<b>Vigésima primera subderivación décima octava izquierda</b>																	
77D7I	MEDARDO ZABALETA IPUZ (90%) - CESAR AUGUSTO ZABALETA ARIAS (10%)	EL CHONTADURO	15,44			13,89										16,52		
<b>22Sd4D</b>	<b>Vigésima segunda subderivación cuarta derecha</b>																	
78D7I	JAIRO GUTIERREZ HERRERA Y BETTY RIVERA ANDRADE	PARCELA EL RESCATE	8,91			5,92										7,04		
79D7I	EMILIANO SAAVEDRA LAVAO	PARCELA VILLA MELIDA	8,42			6,90										8,21		





**RESOLUCIÓN LICENCIA Y/O PERMISO**

**Código:** F-CAM-110

**Versión:** 9

**Fecha:** 5 Jul 18

PROYECTO DE DISTRIBUCIÓN DE CAUDALES RÍO NEIVA																	
CÓDIGO PREDIO	NOMBRE DEL PROPIETARIO	NOMBRE DEL PREDIO	AREA PREDIO (has)	USO AGRICOLA (has)						USO PECUARIO					USO INDUSTRIAL	CAUDAL ASIGNADO (LPS)	
				Cacao	Pastos	Arroz, Tabaco, Maíz panicoger, Caña y Algodón	Cítricos y frutales	Piña	Plátano	Piscicultura (Ha)	Abrevadero						
											Vacuno (Animal)	Porcicola (Animal)	Caprino-Ovino (Animal)	Equino (Animal)			Avícola (Animal)
		NUMERO UNO (1)															
<b>1R11</b>	<b>Primera ramificación primera izquierda</b>																
80D7I	MYRIAM, EDGAR, MARIA AMPARO, LILIA, ALEX, ROBERT, RUBEN DARIO ROCHA PERDOMO	PARCELA EL IGUA	10,35			9,31									11,07		
81D7I	MILENA DUSSAN ALDANA	PARCELA CHONTADURO UNO (1) (VEGA DE ORIENTE)	6,37			5,73									6,82		
82D7I	CARLOS EDUARDO MORA BAHAMON, JOSE ALFREDO MORA BAHAMON Y NORMA CONSTANZA MORA BAHAMON	PARCELA LA ESPERANZA NUMERO UNO (1)	6,41			5,77									6,86		
83D7I	CARLOS EDUARDO MORA BAHAMON, JOSE ALFREDO MORA BAHAMON Y NORMA CONSTANZA MORA BAHAMON	LOTE A	1,25			0,98									1,17		
84D7I	JAIME SAAVEDRA SUAZA	LOTE MANGALES	5,00			4,50									5,35		
<b>2R1D</b>	<b>Segunda ramificación primera derecha</b>																
85D7I	MEDARDO ZABALETA IPUZ Y CECILIA ARIAS DE ZABALETA	PARCELA COQUIVACOA NUMERO UNO (1)	7,11						3,50						7,96		
<b>23Sd5D</b>	<b>Vigésima tercera subderivación quinta derecha</b>																
86D7I	FABIO ZABALETA IPUZ, CARLOS ANDRES ZABALETA PLAZAS, DORIS ZABALETA REYES, ELIZABETH ZABALETA PLAZAS, MARIA	CHONTADURO	20,00			5,92									7,04		



**RESOLUCIÓN LICENCIA Y/O PERMISO**

**Código:** F-CAM-110

**Versión:** 9

**Fecha:** 5 Jul 18

PROYECTO DE DISTRIBUCIÓN DE CAUDALES RÍO NEIVA																		
CÓDIGO PREDIO	NOMBRE DEL PROPIETARIO	NOMBRE DEL PREDIO	AREA PREDIO (has)	USO AGRICOLA (has)					USO PECUARIO					USO DOMÉSTICO (persona)	USO INDUSTRIAL	CAUDAL ASIGNADO (LPS)		
				Cacao	Pastos	Arroz, Tabaco, Maíz pancoger, Caña y Algodón	Cítricos y frutales	Piña	Plátano	Piscicultura (Ha)	Abrevadero							
											Vacuno (Animal)	Porcicola (Animal)	Caprino - Ovíno (Animal)				Equino (Animal)	Avícola (Animal)
	ALEJANDRA ZABALETA TORRES, MARLENY ZABALETA IPUZ, MEDARDO ZABALETA IPUZ																	
<b>24Sd19I</b>	<b>Vigésima cuarta subderivación décima novena izquierda</b>																	
87D7I	MARLENY ZABALETA IPUZ Y DORIS ZABALETA DE REYES	LOTE EL LEGUIZAMO	17,00			5,92										7,04		
88D7I	SOCIEDAD AGROPECUARIA SAN ISIDRO S.A.S.	FAVORITA O BILIBILES				10,50										12,49		
<b>1R1I</b>	<b>Primera ramificación primera izquierda</b>																	
89D7I	JORGE ELIECER ANDRADE SANTOS	LOTE LA ANTONIA 1 - SAN JORGE	18,68			16,80										19,98		
<b>2R1D</b>	<b>Segunda ramificación primera derecha</b>																	
90D7I	NATALIA CONSTANZA GUEVARA PEREZ	LOTE LA ANTONIA 2	8,52			7,63										9,08		
91D7I	NATALIA CONSTANZA GUEVARA PEREZ	LOTE LA ANTONIA 3	6,00			3,60										4,28		
<b>25Sd20I</b>	<b>Vigésima quinta subderivación vigésima izquierda</b>																	
92D7I	FABIO ZABALETA IPUZ, CARLOS ANDRES ZABALETA PLAZAS, DORIS ZABALETA REYES, ELIZABETH ZABALETA PLAZAS, MARIA ALEJANDRA ZABALETA TORRES, MARLENY ZABALETA IPUZ, MEDARDO ZABALETA IPUZ	CHONTADURO	20,00			5,92										7,04		
<b>TOTAL</b>						<b>370,05</b>	<b>0,90</b>				<b>4,60</b>	<b>20</b>			<b>20</b>	<b>451,19</b>		





## RESOLUCIÓN LICENCIA Y/O PERMISO

**Código:** F-CAM-110

**Versión:** 9

**Fecha:** 5 Jul 18

PROYECTO DE DISTRIBUCIÓN DE CAUDALES RÍO NEIVA																		
CÓDIGO PREDIO	NOMBRE DEL PROPIETARIO	NOMBRE DEL PREDIO	AREA PREDIO (has)	USO AGRICOLA (has)						USO PECUARIO						USO INDUSTRIAL	CAUDAL ASIGNADO (LPS)	
				Cacao	Pastos	Arroz, Tabaco, Maíz panicoger, Caña y Algodón	Cítricos y frutales	Piña	Plátano	Piscicultura (Ha)	Abrevadero							USO DOMÉSTICO (persona)
											Vacuno (Animal)	Porcícola (Animal)	Caprino-Ovino (Animal)	Equino (Animal)	Avícola (Animal)			
<b>15D81 - DÉCIMA QUINTA DERIVACIÓN OCTAVA IZQUIERDA - CANAL PROVIDENCIA (L=14098,8 m)</b>																		
<b>15d1D</b>	<b>Primera subderivación primera derecha</b>																	
1D81	LUIS ALBERTO OTERO CALIMAN	VILLA EDY	0,31			0,28									0,33			
2D81	GRACIELA RODRIGUEZ SALAZAR	LOTE CAUCHOS No. 25	8,80	2,50		5,42									8,61			
<b>25d2D</b>	<b>Segunda subderivación segunda derecha</b>																	
3D81	SOCIEDAD INVERSIONES LAS REGINAS S, EN C,	EL PORVENIR	26,50			10,00									11,90			
4D81	AMINTA PUENTES DE PUENTES Y LUISA FERNANDA PUENTES PUENTES	RIONEIVA	16,00			13,00									15,46			
5D81	SOCIEDAD AGROPECUARIA SAN ISIDRO S.A.S.	LAS YEGUAS	27,73			3,95									4,70			
6D81	ANA KARINA MONTAÑO VERGARA, DIEGO LUIS USURJAGA SOLARTE Y MERCEDES TORRES RODRIGUEZ	LOTE DOS EL ALACRAN	49,97			23,60									28,07			
<b>35d1I</b>	<b>Tercera subderivación primera izquierda</b>																	
7D81	SOCIEDAD INVERSIONES LAS REGINAS S, EN C,	EL PORVENIR	26,50			13,85									16,47			
8D81	RUBEN DARJO GARCÍA MUÑOZ (50%) - ALFONSO FIERRO GARCÍA (50%)	LOTE AGRO-INDUSTRIAL	1,00			0,50									0,59			
9D81	SOCIEDAD AGROPECUARIA SAN ISIDRO S.A.S.	LAS YEGUAS	27,73			3,95									4,70			
<b>45d2I</b>	<b>Cuarta subderivación segunda izquierda</b>																	



**RESOLUCIÓN LICENCIA Y/O PERMISO**

**Código:** F-CAM-110

**Versión:** 9

**Fecha:** 5 Jul 18

**PROYECTO DE DISTRIBUCIÓN DE CAUDALES RÍO NEIVA**

CÓDIGO PREDIO	NOMBRE DEL PROPIETARIO	NOMBRE DEL PREDIO	AREA PREDIO (has)	USO AGRICOLA (has)					USO PECUARIO					USO DOMÉSTICO (persona)	USO INDUSTRIAL	CAUDAL ASIGNADO (LPS)		
				Cacao	Pastos	Arroz, Tabaco, Maíz panicoger, Caña y Algodón	Cítricos y frutales	Piña	Plátano	Piscicultura (Ha)	Abrevadero							
											Vacuno (Animal)	Porcicola (Animal)	Caprino - Ovíno (Animal)				Equino (Animal)	Avícola (Animal)
10D8I	CIA AGRICOLA DIAZ SOCIEDAD POR ACCIONES SIMPLIFICADAS	LOTE UNO EL PARAISO	49,97			8,00											9,52	
11D8I	HUGO GARCIA (50%) - HUGO FABIAN GARCIA FERNANDEZ, TATIANA ANDREA GARCIA FERNANDEZ Y YANDRI LORENA GARCIA FERNANDEZ (50%)	LOTE TRES B (3B) VILLA TATA	3,36			2,96											3,52	
12D8I	ANGEL YUBAN CAMARGO MORA	LOTE LOS ANGELES	3,43			2,96											3,52	
13D8I	JOSE VICENTE BAHAMÓN MEDINA	PARCELA # 5	8,52			7,67											9,12	
14D8I	ANA EMILCE TOLEDO PERDOMO	PARCELA ANA MARÍA	3,30			2,96											3,52	
<b>5Sd3D</b>	<b>Quinta subderivación tercera derecha</b>																	
15D8I	CIA AGRICOLA DIAZ SOCIEDAD POR ACCIONES SIMPLIFICADAS	LOTE UNO EL PARAISO	49,97			7,00											8,33	
<b>6Sd4D</b>	<b>Sexta subderivación cuarta derecha</b>																	
16D8I	JAIRO GUTIERREZ HERRERA, AMPARO GUTIERREZ HERRERA Y MAGDA YOVANA GUTIERREZ HERRERA	LOTE No. 5	8,32			3,50											4,16	
17D8I	ADRIANA GONZALEZ GUTIERREZ	LOTE PARCELA NUMERO CUATRO #	8,27			7,45											8,86	
18D8I	EUGENIO CORTES	LOTE, VILLA CATA	2,10			1,89											2,25	
19D8I	YINETH NARVAEZ TRUJILLO, BLANCA NARVAEZ TRUJILLO, CRISTINA NARVAEZ TRUJILLO, MERY	LOTE NUMERO TRES (3) LA TRIBUNA	9,23			4,15											4,94	





**RESOLUCIÓN LICENCIA Y/O PERMISO**

**Código:** F-CAM-110

**Versión:** 9

**Fecha:** 5 Jul 18

PROYECTO DE DISTRIBUCIÓN DE CAUDALES RÍO NEIVA																		
CÓDIGO PREDIO	NOMBRE DEL PROPIETARIO	NOMBRE DEL PREDIO	AREA PREDIO (has)	USO AGRICOLA (has)					USO PECUARIO					USO DOMÉSTICO (persona)	USO INDUSTRIAL	CAUDAL ASIGNADO (LPS)		
				Cacao	Pastos	Arroz, Tabaco, Maiz panicoger, Caña y Algodón	Cítricos y frutales	Piña	Plátano	Piscicultura (Ha)	Abrevadero							
											Vacuno (Animal)	Porcícola (Animal)	Caprino -Ovino (Animal)				Equino (Animal)	Avícola (Animal)
	NARVAEZ TRUJILLO, NELCY NARVEZ DE SANCHEZ, RICARDO NARVAEZ TRUJILLO Y ROSA MATILDE NARVAEZ TRUJILLO																	
<b>1R1I</b>	<b>Primera ramificación primera izquierda</b>																	
20D8I	EDILMA FIERRO GALINDO, ANA ELVIA GALINDO LISCANO, ARLEY FIERRO GALINDO, CAMILO FIERRO GALINDO, JANED FIERRO GALINDO, JHON FREDY FIERRO GALINDO, JOSE RODOLFO FIERRO GALINDO, LUCY FIERRO GALINDO, LUIS FERNANDO FIERRO GALINDO, LUZ NELY FIERRO GALINDO, MARCO AURELIO FIERRO GALINDO, MILEIDI FIERRO GALINDO, ROBERTO FIERRO GALINDO, ROSALBA FIERRO GALINDO, SIXTO AURELIO FIERRO GALINDO Y WILSON FIERRO GALINDO	LOTE EL PANTANO #	6,50			5,85										6,96		
21D8I	REINALDO MONTEALEGRE JORDAN	PARCELA NUMERO 5 - PANTANOS	8,62			5,92										7,04		
<b>2R1D</b>	<b>Segunda ramificación primera derecha</b>																	
22D8I	CRISTINA NARVAEZ TRUJILLO	LOTE NUMERO DOS (2) LA FLORIDA	4,62			2,00										2,38		



**RESOLUCIÓN LICENCIA Y/O PERMISO**

**Código:** F-CAM-110

**Versión:** 9

**Fecha:** 5 Jul 18

PROYECTO DE DISTRIBUCIÓN DE CAUDALES RÍO NEIVA																		
CÓDIGO PREDIO	NOMBRE DEL PROPIETARIO	NOMBRE DEL PREDIO	AREA PREDIO (has)	USO AGRICOLA (has)						USO PECUARIO						USO INDUSTRIAL	CAUDAL ASIGNADO (LPS)	
				Cacao	Pastos	Arroz, Tabaco, Maíz panicoger, Caña y Algodón	Cítricos y frutales	Piña	Plátano	Piscicultura (Ha)	Abrevadero							USO DOMÉSTICO (persona)
											Vacuno (Animal)	Porcícola (Animal)	Caprino -Ovino (Animal)	Equino (Animal)	Avícola (Animal)			
23D8I	ANA ELSA RUIZ ALVAREZ	LOTE NUMERO UNO (1) LA FLORESTA	1,98			1,78										2,12		
<b>3R2I</b>	<b>Tercera ramificación segunda izquierda</b>																	
24D8I	CRISTINA NARVAEZ TRUJILLO	LOTE NUMERO DOS (2) LA FLORIDA	4,62			2,15										2,56		
25D8I	YINETH NARVAEZ TRUJILLO, BLANCA NARVAEZ TRUJILLO, CRISTINA NARVAEZ TRUJILLO, MERY NARVAEZ TRUJILLO, NELCY NARVEZ DE SANCHEZ, RICARDO NARVAEZ TRUJILLO Y ROSA MATILDE NARVAEZ TRUJILLO	LOTE NUMERO TRES (3) LA TRIBUNA	9,23			4,15										4,94		
26D8I	OSCAR LEANDRO CORTES GUZMAN, ANA AMANDA GUZMAN ALVAREZ, GINA LISETHE CORTES GUZMAN Y JOSE LUIS CORTES GUZMAN	SIN DIRECCION	9,00			8,10										9,63		
<b>7Sd3I</b>	<b>Séptima subderivación tercera izquierda</b>																	
27D8I	JAIRO GUTIERREZ HERRERA, AMPARO GUTIERREZ HERRERA Y MAGDA YOVANA GUTIERREZ HERRERA	LOTE No. 5	8,32			4,00										4,76		
28D8I	GILMA QUEVEDO VELOZA	LOTE, NUMERO UNO	8,36			3,70										4,40		
29D8I	HERMINTO CAICEDO CORTES	LOTE EL PRADO	4,53			3,93										4,67		





**RESOLUCIÓN LICENCIA Y/O PERMISO**

**Código:** F-CAM-110

**Versión:** 9

**Fecha:** 5 Jul 18

PROYECTO DE DISTRIBUCIÓN DE CAUDALES RÍO NEIVA																		
CÓDIGO PREDIO	NOMBRE DEL PROPIETARIO	NOMBRE DEL PREDIO	AREA PREDIO (has)	USO AGRICOLA (has)						USO PECUARIO						USO DOMÉSTICO (persona)	USO INDUSTRIAL	CAUDAL ASIGNADO (LPS)
				Cacao	Pastos	Arroz, Tabaco, Maíz panicoger, Caña y Algodón	Cítricos y frutales	Piña	Plátano	Piscicultura (Ha)	Abrevadero							
											Vacuno (Animal)	Porcicola (Animal)	Caprino-Ovino (Animal)	Equino (Animal)	Avícola (Animal)			
30D8I	GILMA QUEVEDO VELOZA	PARCELA NÚMERO DOS (2)	8,48			2,50											2,97	
31D8I	OSCAR LEANDRO CORTES GUZMAN, ANA AMANDA GUZMAN ALVAREZ, GINA LISETHE CORTES GUZMAN, JOSE LUIS CORTES GUZMAN Y RUFINO CORTES PASTRANA	LOS CAUCHOS	9,05			8,03											9,55	
32D8I	MARIA MERCEDES ARIAS RODRIGUEZ, CECILIA ARIAS RODRIGUEZ Y JAIRO ARIAS RODRIGUEZ	LOTE PARAZAL NUMERO DOS (2)	9,47			4,27											5,08	
33D8I	JORGE IVAN GUTIERREZ NARVAEZ, CARLA ROCIO GUTIERREZ NARVAEZ, ESTHER NARVAEZ AVILA Y WILSON GUTIERREZ NARVAEZ	LOTE PARAZAL NUMERO UNO (1)	9,12			4,10											4,86	
<b>1R1I</b>	<b>Primera ramificación primera izquierda</b>																	
34D8I	TERESA CORTES NARVAEZ (50%) - AMANDA DÍAZ CORTES (50%)	LOTE EL RECREO	11,47			1,00											1,19	
35D8I	GILMA QUEVEDO VELOZA	LOTE LA CORONA	3,22			2,89											3,44	
36D8I	GILMA QUEVEDO VELOZA	PARCELA NÚMERO DOS (2)	8,48			2,50											2,97	
37D8I	JANETH FARID MURILLO DE MONTOYA	PARCELA NUMERO UNO (1)	6,25			2,82											3,35	
<b>2R2I</b>	<b>Segunda ramificación segunda izquierda</b>																	



**RESOLUCIÓN LICENCIA Y/O PERMISO**

**Código:** F-CAM-110

**Versión:** 9

**Fecha:** 5 Jul 18

PROYECTO DE DISTRIBUCIÓN DE CAUDALES RÍO NEIVA																		
CÓDIGO PREDIO	NOMBRE DEL PROPIETARIO	NOMBRE DEL PREDIO	AREA PREDIO (has)	USO AGRICOLA (has)					USO PECUARIO						USO DOMÉSTICO (persona)	USO INDUSTRIAL	CAUDAL ASIGNADO (LPS)	
				Cacao	Pastos	Arroz, Tabaco, Maíz panicoger, Caña y Algodón	Cítricos y frutales	Piña	Plátano	Piscicultura (Ha)	Abrevadero							
											Vacuno (Animal)	Porcícola (Animal)	Caprino -Ovino (Animal)	Equino (Animal)				Avícola (Animal)
38D8I	GILMA QUEVEDO VELOZA	PARCELA NUMERO DOS (2)	8,48			2,63											3,13	
39D8I	JANETH FARID MURILLO DE MONTOYA	PARCELA NUMERO UNO (1)	6,25			2,82											3,35	
40D8I	BENITO CERQUERA ORTIZ	LOTE PARAZAL NUMERO TRES (3)	9,41			4,25											5,06	
41D8I	JORGE IVAN GUTIERREZ NARVAEZ, CARLA ROCIO GUTIERREZ NARVAEZ, ESTHER NARVAEZ AVILA Y WILSON GUTIERREZ NARVAEZ	LOTE, LA PALMA 1	6,24			5,62											6,68	
42D8I	JORGE IVAN GUTIERREZ NARVAEZ, CARLA ROCIO GUTIERREZ NARVAEZ, ESTHER NARVAEZ AVILA Y WILSON GUTIERREZ NARVAEZ	LOS NARANJOS	6,96			3,13											3,72	
<b>1Sr1I</b>	<b>Primera subramificación primera izquierda</b>																	
43D8I	BENITO CERQUERA ORTIZ	LOTE PARAZAL NUMERO TRES (3)	9,41			4,25											5,06	
44D8I	JORGE IVAN GUTIERREZ NARVAEZ, CARLA ROCIO GUTIERREZ NARVAEZ, ESTHER NARVAEZ AVILA Y WILSON GUTIERREZ NARVAEZ	LOS NARANJOS	6,96			3,13											3,72	
45D8I	BENITO CERQUERA ORTIZ	LA ESPERANZA	21,13			6,00											7,14	
<b>3R3I</b>	<b>Tercera ramificación tercera izquierda</b>																	





**RESOLUCIÓN LICENCIA Y/O PERMISO**

**Código:** F-CAM-110

**Versión:** 9

**Fecha:** 5 Jul 18

PROYECTO DE DISTRIBUCIÓN DE CAUDALES RÍO NEIVA																		
CÓDIGO PREDIO	NOMBRE DEL PROPIETARIO	NOMBRE DEL PREDIO	AREA PREDIO (has)	USO AGRICOLA (has)					USO PECUARIO					USO DOMÉSTICO (persona)	USO INDUSTRIAL	CAUDAL ASIGNADO (LPS)		
				Cacao	Pastos	Arroz, Tabaco, Maíz panicoger, Caña y Algodón	Cítricos y frutales	Piña	Plátano	Piscicultura (Ha)	Abrevadero							
											Vacuno (Animal)	Porcicola (Animal)	Caprino -Ovino (Animal)				Equino (Animal)	Avícola (Animal)
46D8I	MARIA MERCEDES ARIAS RODRIGUEZ, CECILIA ARIAS RODRIGUEZ Y JAIRO ARIAS RODRIGUEZ	LOTE PARAZAL NUMERO DOS (2)	9,47			4,27										5,08		
47D8I	BENITO CERQUERA ORTIZ	LA ESPERANZA	21,13			6,00										7,14		
48D8I	MARTHA CECILIA CABRERA DE CERQUERA	EL BALSO	34,29			9,00										10,71		
<b>1Sr1I</b>	<b>Primera subramificación primera izquierda</b>																	
49D8I	MARTHA CECILIA CABRERA DE CERQUERA	EL BALSO	34,29			9,00										10,71		
50D8I	BENITO CERQUERA ORTIZ	LOTE NUMERO DOCE (12)	7,24			2,96										3,52		
<b>8Sd5D</b>	<b>Octava subderivación quinta derecha</b>																	
51D8I	GILMA QUEVEDO VELOZA	LOTE, NUMERO UNO	8,36			3,83										4,56		
52D8I	MERCEDES PERDOMO DE AROS, CELINA AROS PERDOMO, ESPERANZA AROS PERDOMO, GENTIL AROS PERDOMO, GUSTAVO AROS PERDOMO, LUIS ANTONIO AROS PERDOMO, MARIA HELENA AROS PERDOMO, MARIELA AROS PERDOMO, MARTHA AROS PERDOMO Y OLGA AROS PERDOMO	PARCELA NUMERO CUATRO (4)	8,54			7,69										9,15		
53D8I	AMANDA PASTRANA MONJE, CARLOS ALBERTO PASTRANA MONJE, LUIS EDUARDO PASTRANA MONJE, MARTHA CECILIA PASTRANA MONJE Y	LOTE # UNO	4,32			1,98										2,36		



**RESOLUCIÓN LICENCIA Y/O PERMISO**

**Código:** F-CAM-110

**Versión:** 9

**Fecha:** 5 Jul 18

PROYECTO DE DISTRIBUCIÓN DE CAUDALES RÍO NEIVA																		
CÓDIGO PREDIO	NOMBRE DEL PROPIETARIO	NOMBRE DEL PREDIO	AREA PREDIO (has)	USO AGRICOLA (has)						USO PECUARIO						USO DOMÉSTICO (persona)	USO INDUSTRIAL	CAUDAL ASIGNADO (LPS)
				Cacao	Pastos	Arroz, Tabaco, Maíz panicoler, Caña y Algodón	Cítricos y frutales	Piña	Plátano	Piscicultura (Ha)	Abrevadero							
											Vacuno (Animal)	Porcícola (Animal)	Caprino -Ovino (Animal)	Equino (Animal)	Avícola (Animal)			
	SANDRA PATRICIA PASTRANA MONJE																	
<b>9Sd6D</b>	<b>Novena subderivación sexta derecha</b>																	
54D8I	AMANDA PASTRANA MONJE, CARLOS ALBERTO PASTRANA MONJE, LUIS EDUARDO PASTRANA MONJE, MARTHA CECILIA PASTRANA MONJE Y SANDRA PATRICIA PASTRANA MONJE	LOTE # UNO	4,32			1,89											2,25	
55D8I	AMPARO RUIZ ALVAREZ	LOTE 1	7,47			6,73											8,01	
<b>10Sd4I</b>	<b>Décima subderivación cuarta izquierda</b>																	
56D8I	JORGE IVAN GUTIERREZ NARVAEZ, CARLA ROCIO GUTIERREZ NARVAEZ, ESTHER NARVAEZ AVILA Y WILSON GUTIERREZ NARVAEZ	LOTE PARAZAL NUMERO UNO (1)	9,12			4,10											4,88	
57D8I	MARTHA CECILIA CABRERA DE CERQUERA	EL BALSO	34,29			10,00											11,90	
58D8I	SOCIEDAD AGROPECUARIA SAN ISIDRO S.A.S.	EL TOTUMO	19,95			16,70											19,86	
59D8I	BENITO CERQUERA ORTIZ	LA ESPERANZA	21,13			7,00											8,33	
<b>11Sd7D</b>	<b>Décima primera subderivación séptima derecha</b>																	
60D8I	MARJA MARGARITA DIAZ RAMIREZ	LOTE NUMERO DOS (2)	8,56			7,70											9,16	
<b>12Sd5I</b>	<b>Décima segunda subderivación quinta izquierda</b>																	
61D8I	LUIS ALONSO REY BARBOSA Y BLANCA NARVAEZ TRUJILLO	LOTE NUMERO UNO (1)	9,83			8,85											10,53	





## RESOLUCIÓN LICENCIA Y/O PERMISO

**Código:** F-CAM-110

**Versión:** 9

**Fecha:** 5 Jul 18

<b>PROYECTO DE DISTRIBUCIÓN DE CAUDALES RÍO NEIVA</b>																		
CÓDIGO PREDIO	NOMBRE DEL PROPIETARIO	NOMBRE DEL PREDIO	AREA PREDIO (has)	USO AGRICOLA (has)					USO PECUARIO					USO DOMÉSTICO (persona)	USO INDUSTRIAL	CAUDAL ASIGNADO (LPS)		
				Cacao	Pastos	Arroz, Tabaco, Maiz panicoger, Caña y Algodón	Cítricos y frutales	Piña	Plátano	Piscicultura (Ha)	Abrevadero							
											Vacuno (Animal)	Porcícola (Animal)	Caprino -Ovino (Animal)				Equino (Animal)	Avícola (Animal)
<b>13Sd6I</b>	<b>Décima tercera subderivación sexta izquierda</b>																	
62D8I	RAUL JOVEN Y FLOR STELLA CHAUX DE JOVEN	PARCELA NUMERO # 9	6,87			3,00										3,57		
63D8I	ARMANDO SERRANO GUTIERREZ	PARCELA NUMERO SEIS (6)	6,94			3,12										3,71		
64D8I	CARMENZA GUZMAN ALVAREZ	PARCELA NUMERO CINCO (5)	7,00			3,00										3,57		
65D8I	ENEIDA GUTIERREZ CUELLAR Y NELSON GUTIERREZ CUELLAR	RASPAYUCO LOTE 3	7,34			2,48										2,95		
66D8I	PABLO PERDOMO PERDOMO, ISMAEL PERDOMO PERDOMO Y ISMAEL PERDOMO PERDOMO	PARCELA NUMERO DOS (2)	7,20			3,00										3,57		
67D8I	ALEJANDRO, CONSUELO, Y MARLENY CRIOLLO CORTES	CONSUELO 1	1,42			0,25										0,30		
<b>1R1I</b>	<b>Primera ramificación primera izquierda</b>																	
68D8I	RAUL JOVEN Y FLOR STELLA CHAUX DE JOVEN	PARCELA NUMERO # 9	6,87			3,00										3,57		
69D8I	SOCIEDAD AGROPECUARIA SAN ISIDRO S.A.S.	VILLA ALBA	6,87			6,19										7,36		
70D8I	ARMANDO SERRANO GUTIERREZ	PARCELA NUMERO SEIS (6)	6,94			3,12										3,71		
71D8I	SOCIEDAD AGROPECUARIA SAN ISIDRO S.A.S.	PARCELA NUMERO SIETE (7)	6,87			6,19										7,36		
72D8I	CARMENZA GUZMAN ALVAREZ	PARCELA NUMERO CINCO (5)	7,00			3,30										3,93		



**RESOLUCIÓN LICENCIA Y/O PERMISO**

**Código:** F-CAM-110

**Versión:** 9

**Fecha:** 5 Jul 18

**PROYECTO DE DISTRIBUCIÓN DE CAUDALES RÍO NEIVA**

CÓDIGO PREDIO	NOMBRE DEL PROPIETARIO	NOMBRE DEL PREDIO	AREA PREDIO (has)	USO AGRICOLA (has)						USO PECUARIO						USO DOMÉSTICO (persona)	USO INDUSTRIAL	CAUDAL ASIGNADO (LPS)
				Cacao	Pastos	Arroz, Tabaco, Maíz panicoger, Caña y Algodón	Cítricos y frutales	Piña	Plátano	Piscicultura (Ha)	Abrevadero							
											Vacuno (Animal)	Porcicola (Animal)	Caprino - Ovino (Animal)	Equino (Animal)	Avícola (Animal)			
73D8I	ENEIDA GUTIERREZ CUELLAR Y NELSON GUTIERREZ CUELLAR	RASPAYUCO LOTE 3	7,34			2,00												2,38
<b>14Sd8D</b>	<b>Décima cuarta subderivación octava derecha</b>																	
74D8I	COMPANÍA AGRICOLA DIAZ S. EN C.	BERNARDO	15,00			7,40												8,80
75D8I	COMPANÍA AGRICOLA DIAZ S. EN C.	ANGELICO	15,00			7,00												8,33
<b>15Sd7I</b>	<b>Décima quinta subderivación Séptima izquierda</b>																	
76D8I	ENEIDA GUTIERREZ CUELLAR Y NELSON GUTIERREZ CUELLAR	RASPAYUCO LOTE 3	7,34			2,00												2,38
<b>16Sd9D</b>	<b>Décima sexta subderivación novena derecha</b>																	
77D8I	PABLO PERDOMO PERDOMO, ISMAEL PERDOMO PERDOMO Y ISMAEL PERDOMO PERDOMO	PARCELA NUMERO DOS (2)	7,20			3,48												4,14
78D8I	TOMÁS BERNAL	LOTE EL FUTURO	7,26			6,53												7,77
79D8I	PABLO PERDOMO PERDOMO	EL CALLEJON	0,62			0,50												0,59
80D8I	MILCIADES FLOREZ	FINCA CON ESTO TENGO	4,25			3,83												4,56
81D8I	ALVARO DIAZ Y TERESA CORTES NARVAEZ	LA TARJETA	5,50			4,95												5,89
82D8I	ALVARO DIAZ Y TERESA CORTES NARVAEZ	EL ALBERGUE	9			8,10												9,63
83D8I	ALVARO DIAZ	LOTE LA AURORA No. 1	0,80			0,72												0,86
<b>17Sd8I</b>	<b>Décima Séptima subderivación octava izquierda</b>																	
84D8I	MANUEL GUSTAVO RODRIGUEZ MORENO	LA MARIA	13,65			4,94												5,88





**RESOLUCIÓN LICENCIA Y/O PERMISO**

**Código:** F-CAM-110

**Versión:** 9

**Fecha:** 5 Jul 18

PROYECTO DE DISTRIBUCIÓN DE CAUDALES RÍO NEIVA																		
CÓDIGO PREDIO	NOMBRE DEL PROPIETARIO	NOMBRE DEL PREDIO	AREA PREDIO (has)	USO AGRICOLA (has)						USO PECUARIO					USO DOMÉSTICO (persona)	USO INDUSTRIAL	CAUDAL ASIGNADO (LPS)	
				Cacao	Pastos	Arroz, Tabaco, Maíz panicoger, Caña y Algodón	Cítricos y frutales	Piña	Plátano	Piscicultura (Ha)	Abrevadero							
											Vacuno (Animal)	Porcicola (Animal)	Caprino -Ovino (Animal)	Equino (Animal)				Avícola (Animal)
85D8I	ALVARO CORTES PASTRANA	ZONA AGRICOLA #6	8,80			3,92											4,66	
86D8I	IGNACIO ANTONIO NAÑEZ POLANIA	ZONA AGRICOLA	8,42			3,79											4,51	
87D8I	ANTONIO TRUJILLO PEREZ	ZONA AGRICOLA LOTE A)	9,09			8,18											9,73	
88D8I	LUZ DARY MUNOZ MORALES (50%) - ANDREA DEL PILAR CAMARGO LOSADA (16,67%), EDNA YOHANA CAMARGO LOSADA (16,67%) Y OSCAR JAVIER CAMARGO LOSADA (16,67%)	LA TRINIDAD	21,07			8,00											9,52	
89D8I	SAEL PUENTES PUENTES	EL IGUACITO	28,72			3,00											3,57	
<b>1R1I</b>	<b>Primera ramificación primera izquierda</b>																	
90D8I	MANUEL GUSTAVO RODRIGUEZ MORENO	LA MARIA	13,65			4,94											5,88	
91D8I	ALVARO CORTES PASTRANA	ZONA AGRICOLA #6	8,80			4,00											4,76	
92D8I	IGNACIO ANTONIO NAÑEZ POLANIA	ZONA AGRICOLA	8,42			3,79											4,51	
93D8I	EDNA YOHANA CAMARGO LOSADA Y ANDREA DEL PILAR CAMARGO LOSADA	PROVIDENCIA 1	8,53			7,68											9,14	
<b>18Sd9I</b>	<b>Décima octava subderivación novena izquierda</b>																	
94D8I	EDNA YOHANA CAMARGO LOSADA Y ANDREA DEL PILAR CAMARGO LOSADA	PROVIDENCIA	1,74			1,57											1,87	
95D8I	HOLMAN RICARDO CORTES LOSADA	EL ESTABLO	8,72			7,85											9,34	
<b>19Sd10D</b>	<b>Décima novena subderivación décima derecha</b>																	



**RESOLUCIÓN LICENCIA Y/O PERMISO**

**Código:** F-CAM-110

**Versión:** 9

**Fecha:** 5 Jul 18

PROYECTO DE DISTRIBUCIÓN DE CAUDALES RÍO NEIVA																		
CÓDIGO PREDIO	NOMBRE DEL PROPIETARIO	NOMBRE DEL PREDIO	AREA PREDIO (has)	USO AGRICOLA (has)					USO PECUARIO					USO DOMÉSTICO (persona)	USO INDUSTRIAL	CAUDAL ASIGNADO (LPS)		
				Cacao	Pastos	Arroz, Tabaco, Maíz panicoler, Caña y Algodón	Cítricos y frutales	Piña	Plátano	Piscicultura (Ha)	Abrevadero							
											Vacuno (Animal)	Porcícola (Animal)	Caprino-Ovino (Animal)				Equino (Animal)	Avícola (Animal)
96D8I	HUMBERTO CRIOLLO RODRIGUEZ, ALEJANDRO CRIOLLO RODRIGUEZ, CONSUELO CRIOLLO RODRIGUEZ Y MARLENY CRIOLLO RODRIGUEZ	CONSUELO	8,35			3,77										4,48		
<b>20Sd10I</b>	<b>Vigésima subderivación décima izquierda</b>																	
97D8I	HUMBERTO CRIOLLO RODRIGUEZ, ALEJANDRO CRIOLLO RODRIGUEZ, CONSUELO CRIOLLO RODRIGUEZ Y MARLENY CRIOLLO RODRIGUEZ	CONSUELO	8,35			3,75										4,46		
<b>21Sd11I</b>	<b>Vigésima primera subderivación décima primera izquierda</b>																	
98D8I	LUZ DARY MUNOZ MORALES (50%) - ANDREA DEL PILAR CAMARGO LOSADA (16,67%), EDNA YOHANA CAMARGO LOSADA (16,67%) Y OSCAR JAVIER CAMARGO LOSADA (16,67%)	LA TRINIDAD	21,07			8,00										9,52		
<b>22Sd11D</b>	<b>Vigésima segunda subderivación décima primera derecha</b>																	
99D8I	SAEL PUENTES PUENTES	EL IGUACITO	28,72			3,00										3,57		
<b>23Sd12D</b>	<b>Vigésima tercera subderivación décima segunda derecha</b>																	
100D8I	SAEL PUENTES PUENTES	EL IGUACITO	28,72			3,00										3,57		
<b>24Sd12I</b>	<b>Vigésima cuarta subderivación décima segunda izquierda</b>																	
101D8I	REINALDO DIAZ CORTES, AMANDA DIAZ CORTES, ELIZABETH DIAZ CORTES,	EL JAPON	39,00			35,10										41,75		





**RESOLUCIÓN LICENCIA Y/O PERMISO**

**Código:** F-CAM-110

**Versión:** 9

**Fecha:** 5 Jul 18

PROYECTO DE DISTRIBUCIÓN DE CAUDALES RÍO NEIVA																		
CÓDIGO PREDIO	NOMBRE DEL PROPIETARIO	NOMBRE DEL PREDIO	AREA PREDIO (has)	USO AGRICOLA (has)					USO PECUARIO					USO DOMÉSTICO (persona)	USO INDUSTRIAL	CAUDAL ASIGNADO (LPS)		
				Cacao	Pastos	Arroz, Tabaco, Maíz panicoger, Caña y Algodón	Cítricos y frutales	Piña	Plátano	Piscicultura (Ha)	Abrevadero							
											Vacuno (Animal)	Porcicola (Animal)	Caprino -Ovino (Animal)				Equino (Animal)	Avícola (Animal)
	JAVIER DIAZ CORTES, OSCAR JAVIER CAMARGO LOSADA Y SARA JULIANA CUELLAR CAMARGO																	
<b>25Sd13D</b>	<b>Vigésima quinta subderivación décima tercera derecha</b>																	
102D8I	ALVARO DIAZ, JAVIER DIAZ CORTES, REINALDO DIAZ CORTES Y TERESA CORTES NARVAEZ	ARIZONA	30,00			14,00										16,65		
<b>26Sd13I</b>	<b>Vigésima sexta subderivación décima tercera izquierda</b>																	
103D8I	ALVARO DIAZ, JAVIER DIAZ CORTES, REINALDO DIAZ CORTES Y TERESA CORTES NARVAEZ	ARIZONA	30,00			13,00										15,46		
<b>27Sd14I</b>	<b>Vigésima Séptima subderivación décima cuarta izquierda</b>																	
104D8I	AMANDA DIAZ CORTES Y ELIZABETH DIAZ CORTES	LOTE No. 1 EL VERGEL	7,00			6,30										7,49		
<b>28Sd15I</b>	<b>Vigésima octava subderivación décima quinta izquierda</b>																	
105D8I	AMPARO GUTIERRES MURCIA, ARCELIA GUTIERRES MURCIA, BEATRIZ GUTIERRES MURCIA, DIANA MILENA GUTIERRES MONTENEGRO, GUILLERMO GUTIERRES MURCIA, JAIME GUTIERRES MURCIA Y NOHORA GUTIERRES MURCIA	LOTE 6	3,00			1,23							10	10		1,47		
<b>29Sd16I</b>	<b>Vigésima novena subderivación décima sexta izquierda</b>																	



**RESOLUCIÓN LICENCIA Y/O PERMISO**

**Código:** F-CAM-110

**Versión:** 9

**Fecha:** 5 Jul 18

PROYECTO DE DISTRIBUCIÓN DE CAUDALES RÍO NEIVA																		
CÓDIGO PREDIO	NOMBRE DEL PROPIETARIO	NOMBRE DEL PREDIO	AREA PREDIO (has)	USO AGRICOLA (has)						USO PECUARIO					USO DOMÉSTICO (persona)	USO INDUSTRIAL	CAUDAL ASIGNADO (LPS)	
				Cacao	Pastos	Arroz, Tabaco, Maíz panicoger, Caña y Algodón	Cítricos y frutales	Piña	Plátano	Piscicultura (Ha)	Abrevadero							
											Vacuno (Animal)	Porcícola (Animal)	Caprino - Ovívino (Animal)	Equino (Animal)				Avícola (Animal)
106D8I	AMPARO GUTIERRES MURCIA, ARCELIA GUTIERRES MURCIA, BEATRIZ GUTIERRES MURCIA, DIANA MILENA GUTIERRES MONTENEGRO, GUILLERMO GUTIERRES MURCIA, JAIME GUTIERRES MURCIA Y NOHORA GUTIERRES MURCIA	LOTE 6	3,00			1,23											1,46	
107D8I	AMPARO GUTIERRES MURCIA	LOTE # 3	1,50			1,35											1,61	
<b>DESCOLES DE LOS PREDIOS: 88D8I - 89D8I</b>																		
108D8I	ALVARO DIAZ, JAVIER DIAZ CORTES, REINALDO DIAZ CORTES Y TERESA CORTES NARVAEZ	ARIZONA	1,79			0,84											1,00	
<b>TOTAL</b>				<b>2,50</b>		<b>571,70</b>								<b>10</b>	<b>10</b>		<b>682,21</b>	
<b>16D9I - DÉCIMA SEXTA DERIVACIÓN NOVENA IZQUIERDA - CANAL SAN JOSÉ (L=2113,4 m)</b>																		
1D9I	VICTOR JULIO VIEDA DURAN	LA ÑAPA	2,50			0,98											1,17	
2D9I	SOCIEDAD INVERSIONES LAS REGINAS S. EN C.	EL PORVENIR	3,50			3,15											3,75	
3D9I	IVAN FERNELY SANCHEZ POLANIA, ENEIDA GUTIERRES CUELLAR Y NELSON GUTIERRES CUELLAR	SAN JOSE	25,64			16,77											19,95	
<b>TOTAL</b>						<b>20,90</b>											<b>24,86</b>	
<b>17D10I - DÉCIMA SÉPTIMA DERIVACIÓN DÉCIMA IZQUIERDA - CANAL CARPINTERO (L=8417,5 m)</b>																		
1D1I	Primera Derivación Primera Izquierda																	





## RESOLUCIÓN LICENCIA Y/O PERMISO

**Código:** F-CAM-110

**Versión:** 9

**Fecha:** 5 Jul 18

PROYECTO DE DISTRIBUCIÓN DE CAUDALES RÍO NEIVA																		
CÓDIGO PREDIO	NOMBRE DEL PROPIETARIO	NOMBRE DEL PREDIO	AREA PREDIO (has)	USO AGRICOLA (has)						USO PECUARIO					USO DOMÉSTICO (persona)	USO INDUSTRIAL	CAUDAL ASIGNADO (LPS)	
				Cacao	Pastos	Arroz, Tabaco, Maíz panicoger, Caña y Algodón	Cítricos y frutales	Piña	Plátano	Piscicultura (Ha)	Abrevadero							
											Vacuno (Animal)	Porcícola (Animal)	Caprino - Ovíno (Animal)	Equino (Animal)				Avícola (Animal)
1D10I	ESNEIDER GUTIERREZ VEGA	LA PLAYA	7,24			5,00											5,95	
<b>1Sd1D - Primera subderivación primera derecha</b>																		
2D10I	ANA AMANDA GUZMAN ALVAREZ, ALBA LUZ GUZMAN ALVAREZ, CARMENZA GUZMAN ALVAREZ Y MARIA NELLY GUZMAN ALVAREZ	LA ISLA	10,50			2,96											3,52	
<b>2Sd2D - Segunda subderivación segunda derecha</b>																		
3D10I	SOCIEDAD INVERSIONES LAS REGINAS S. EN C.	LA ISLA	3,16			2,84											3,38	
<b>3Sd3D - Tercera subderivación tercera derecha</b>																		
4D10I	IVAN FERNELY SANCHEZ POLANIA, ENEIDA GUTIERREZ CUELLAR Y NELSON GUTIERREZ CUELLAR	SAN JOSE	13,72			5,65				0,14							7,04	
<b>4Sd4D - Cuarta subderivación cuarta derecha</b>																		
5D10I	DIEGO FELIPE ZABALETA ARIAS	LOTE SAN JOAQUIN	2,59			1,00											1,19	
<b>5Sd5D - Quinta subderivación quinta derecha</b>																		
6D10I	DIEGO FELIPE ZABALETA ARIAS	LOTE SAN JOAQUIN	2,59			1,00											1,19	
7D10I	IVAN FERNELY SANCHEZ POLANIA, ENEIDA GUTIERREZ CUELLAR Y NELSON GUTIERREZ CUELLAR	SAN JOSE	13,72			4,93											5,86	
8D10I	DIEGO FELIPE ZABALETA ARIAS	LOTE 6 LA SOLEDAD	0,30			0,27											0,32	
<b>6Sd6D - Sexta subderivación sexta derecha</b>																		



**RESOLUCIÓN LICENCIA Y/O PERMISO**

**Código:** F-CAM-110

**Versión:** 9

**Fecha:** 5 Jul 18

**PROYECTO DE DISTRIBUCIÓN DE CAUDALES RÍO NEIVA**

CÓDIGO PREDIO	NOMBRE DEL PROPIETARIO	NOMBRE DEL PREDIO	AREA PREDIO (has)	USO AGRICOLA (has)					USO PECUARIO					USO DOMÉSTICO (persona)	USO INDUSTRIAL	CAUDAL ASIGNADO (LPS)		
				Cacao	Pastos	Arroz, Tabaco, Maíz panicoler, Caña y Algodón	Cítricos y frutales	Piña	Plátano	Piscicultura (Ha)	Abrevadero							
											Vacuno (Animal)	Porcícola (Animal)	Caprino -Ovino (Animal)				Equino (Animal)	Avícola (Animal)
9D10I	ANDRES FELIPE ANGEL ALVAREZ, BRAHIAN DANIEL ANGEL CERQUERA, CARLOS EMILIO ANGEL ALVAREZ, MERCEDES ALVAREZ TOLEDO, OFELIA ANGEL OVIEDO, PAOLA ANDREA ANGEL PINZÓN Y YULIE KATERINNE ANGEL CERQUERA	SAN ANTONIO	12,00			10,80											12,85	
<b>1R1D -</b>	<b>Primera ramificación primera derecha</b>																	
10D10I	FABIO ZABALETA IPUZ	EL RECREO	5,88			5,29									60		6,36	
11D10I	LUIS ALJURES PERDOMO CRUZ	LOS GUADUALES	10,00			9,00											10,71	
12D10I	FABIO ZABALETA IPUZ, CARLOS ANDRES ZABALETA PLAZAS, DORIS ZABALETA REYES, ELIZABETH ZABALETA PLAZAS, MARÍA ALEJANDRA ZABALETA TORRES, MARLENY ZABALETA IPUZ, MEDARDO ZABALETA IPUZ	EL MEDIO	9,00			4,10											4,88	
<b>2R1I -</b>	<b>Segunda ramificación primera izquierda</b>																	
13D10I	FABIO ZABALETA IPUZ, CARLOS ANDRES ZABALETA PLAZAS, DORIS ZABALETA REYES, ELIZABETH ZABALETA PLAZAS, MARÍA ALEJANDRA ZABALETA TORRES, MARLENY	EL MEDIO	9,00			4,00									70		4,84	





## RESOLUCIÓN LICENCIA Y/O PERMISO

**Código:** F-CAM-110

**Versión:** 9

**Fecha:** 5 Jul 18

<b>PROYECTO DE DISTRIBUCIÓN DE CAUDALES RÍO NEIVA</b>																		
CÓDIGO PREDIO	NOMBRE DEL PROPIETARIO	NOMBRE DEL PREDIO	AREA PREDIO (has)	USO AGRICOLA (has)					USO PECUARIO						USO INDUSTRIAL	CAUDAL ASIGNADO (LPS)		
				Cacao	Pastos	Arroz, Tabaco, Maíz panicoger, Caña y Algodón	Cítricos y frutales	Piña	Plátano	Piscicultura (Ha)	Abrevadero						USO DOMÉSTICO (persona)	
											Vacuno (Animal)	Porcicola (Animal)	Caprino -Ovino (Animal)	Equino (Animal)				Avícola (Animal)
	ZABALETA IPUZ, MEDARDO ZABALETA IPUZ																	
14D10I	DIEGO FELIPE ZABALETA ARIAS	MATERNIDAD LOTE # 1	5,43			4,88									5,80			
<b>3R2D -</b>	<b>Tercera ramificación segunda derecha</b>																	
15D10I	TERESA CALIMAN VDA, DE QUINTERO	LA VIVIENDA	5,97			3,95									4,70			
<b>4R2I -</b>	<b>Cuarta ramificación segunda izquierda</b>																	
16D10I	DIEGO FELIPE ZABALETA ARIAS	MATERNIDAD LOTE # 2	1,45			1,31									1,56			
<b>5R3I -</b>	<b>Quinta ramificación tercera izquierda</b>																	
17D10I	JUAN DE DIOS DURAN ROA, ENCARNACION DURAN ROA, FERMIN DURAN, JOSE ELADIO DURAN ROA, LUIS ERNESTO DURAN ROA, MARIA DEL CARMEN DURAN ROA Y MONICA DURAN ROA	LOTE NUMERO DOS (2) LA TEBAIRA	11,36	1,25		2,50	1,25								4,78			
<b>6R4I -</b>	<b>Sexta ramificación cuarta izquierda</b>																	
18D10I	LUIS OCTAVIO MORALES Y CECILIA MORALES DE PUENTES	LOTE NUMERO UNO (1) GRANJA SAN JOSE	3,00	2,00											1,73			
<b>7Sd7D -</b>	<b>Séptima subderivación séptima derecha</b>																	
19D10I	MARTHA ROCIO RIVERA FIERRO - YANET RIVERA FIERRO	LOTE	8,24			7,42									8,83			
20D10I	YANETH VEGA DURAN, FLAMINIA VEGA DURAN, MARIA DEL CARMEN VEGA	EL TRIUNFO	8,47			3,81									4,53			



**RESOLUCIÓN LICENCIA Y/O PERMISO**

**Código:** F-CAM-110

**Versión:** 9

**Fecha:** 5 Jul 18

PROYECTO DE DISTRIBUCIÓN DE CAUDALES RÍO NEIVA																		
CÓDIGO PREDIO	NOMBRE DEL PROPIETARIO	NOMBRE DEL PREDIO	AREA PREDIO (has)	USO AGRICOLA (has)						USO PECUARIO						USO INDUSTRIAL	CAUDAL ASIGNADO (LPS)	
				Cacao	Pastos	Arroz, Tabaco, Maíz panicoger, Caña y Algodón	Cítricos y frutales	Piña	Plátano	Piscicultura (Ha)	Abrevadero							
											Vacuno (Animal)	Porcícola (Animal)	Caprino -Ovino (Animal)	Equino (Animal)	Avícola (Animal)			USO DOMÉSTICO (persona)
	RUIZ Y PEDRO ANTONIO VEGA DURAN																	
21D10I	MIGUEL ANTONIO FIERRO FIERRO	SOLANO No. 4	8,63			3,88										4,62		
22D10I	OSCAR JAVIER CAMARGO LOSADA	LOTE PRIMAVERA	8,36			3,90										4,64		
23D10I	ERNESTO ESCOBAR ROJAS, ANA LUCIA ESCOBAR ROJAS, GLORIA PIEDAD ESCOBAR ROJAS, MARINA ESCOBAR ROJAS Y MARTHA ESCOBAR DE TRUJILLO	SOLANO No. 5	8,34			3,76										4,47		
<b>8Sd1I -</b>	<b>Octava subderivación primera izquierda</b>																	
24D10I	CIA AGRICOLA DIAZ SOCIEDAD POR ACCIONES SIMPLIFICADAS	LOTE UNO EL PARAISO	49,97			29,96										35,64		
25D10I	MYRIAM PUENTES DE MEDINA, CARMENZA MEDINA PUENTES, CESAR EUGENIO MEDINA PUENTES, NIDIA MEDINA PUENTES, NUBIA MEDINA PUENTES Y RIGOBERTO MEDINA PUENTES	PARCELA # 2	8,57			7,72										9,18		
26D10I	LUZ CARIME SANCHEZ POLANIA	PARCELA # 3	8,44			7,60										9,04		
27D10I	ANGELA ANDREA, CARLOS FARID, JUAN ALVARO Y PAULO CESAR PASTRANA ORTIZ	PARCELA # 4. FICULANDIA	8,78			7,90										9,40		
<b>1R1D</b>	<b>Primera ramificación primera derecha</b>																	
28D10I	ERNESTO ESCOBAR ROJAS, ANA LUCIA ESCOBAR ROJAS, GLORIA PIEDAD ESCOBAR ROJAS,	LOTE NUMERO TRES	8,31			7,48										8,90		





**RESOLUCIÓN LICENCIA Y/O PERMISO**

**Código:** F-CAM-110

**Versión:** 9

**Fecha:** 5 Jul 18

PROYECTO DE DISTRIBUCIÓN DE CAUDALES RÍO NEIVA																		
CÓDIGO PREDIO	NOMBRE DEL PROPIETARIO	NOMBRE DEL PREDIO	AREA PREDIO (has)	USO AGRICOLA (has)						USO PECUARIO					USO DOMÉSTICO (persona)	USO INDUSTRIAL	CAUDAL ASIGNADO (LPS)	
				Cacao	Pastos	Arroz, Tabaco, Maíz panicoler, Caña y Algodón	Cítricos y frutales	Piña	Plátano	Piscicultura (Ha)	Abrevadero							
											Vacuno (Animal)	Porcicola (Animal)	Caprino-Ovino (Animal)	Equino (Animal)				Avícola (Animal)
	MARINA ESCOBAR ROJAS Y MARTHA ESCOBAR DE TRUJILLO																	
29D10I	MARIA OLINDA PERDOMO DE CORTES	PARCELA NÚMERO OCHO (8)	8,48			7,63											9,08	
30D10I	EUGENIO CORTES	LOTE, VILLA CATA	8,40			7,56											8,99	
<b>9Sd2I</b>	<b>Novena subderivación segunda izquierda</b>																	
31D10I	LUIS EVELIO PEREZ	LAS BRISAS	8,12			7,31											8,70	
<b>10Sd3I</b>	<b>Décima subderivación tercera izquierda</b>																	
32D10I	ERNESTO ESCOBAR ROJAS, ANA LUCIA ESCOBAR ROJAS, GLORIA PIEDAD ESCOBAR ROJAS, MARINA ESCOBAR ROJAS Y MARTHA ESCOBAR DE TRUJILLO	SOLANO No. 5	8,34			3,76											4,47	
33D10I	JOSE VICENTE BAHAMON MEDINA, DIEGO MAURICO BAHAMON HERNANDEZ Y GINA MERCEDES BAHAMON HERNANDEZ	VILLA MARIA	8,21			7,39											8,79	
<b>1R1D</b>	<b>Primera ramificación primera derecha</b>																	
34D10I	YANETH VEGA DURAN, FLAMINIA VEGA DURAN, MARIA DEL CARMEN VEGA RUIZ Y PEDRO ANTONIO VEGA DURAN	EL TRIUNFO	8,47			3,81											4,53	
35D10I	MIGUEL ANTONIO FIERRO FIERRO	SOLANO No. 4	8,63			3,88											4,62	
<b>11Sd8D</b>	<b>Décima primera subderivación octava derecha</b>																	



**RESOLUCIÓN LICENCIA Y/O PERMISO**

**Código:** F-CAM-110

**Versión:** 9

**Fecha:** 5 Jul 18

**PROYECTO DE DISTRIBUCIÓN DE CAUDALES RÍO NEIVA**

CÓDIGO PREDIO	NOMBRE DEL PROPIETARIO	NOMBRE DEL PREDIO	AREA PREDIO (has)	USO AGRICOLA (has)						USO PECUARIO						USO DOMÉSTICO (persona)	USO INDUSTRIAL	CAUDAL ASIGNADO (LPS)
				Cacao	Pastos	Arroz, Tabaco, Maíz panicoler, Caña y Algodón	Cítricos y frutales	Piña	Plátano	Piscicultura (Ha)	Abrevadero							
											Vacuno (Animal)	Porcícola (Animal)	Caprino -Ovino (Animal)	Equino (Animal)	Avícola (Animal)			
36D10I	YURANY RIVERA CAMARGO	LOTE, SOLANO	3,81			3,43												4,08
37D10I	ANGEL MIRO ROSAS MEDINA	LARANDIA	7,83			7,00												8,33
38D10I	EDERLED RAMIREZ ANDRADE (50%) - ADRIANA PERDOMO RAMIREZ, CARMEN LINA PERDOMO RAMIREZ, PATRICIA PERDOMO RAMIREZ Y YANETH PERDOMO RAMIREZ (50%)	PALMERA	8,33			3,75												4,46
39D10I	JUAN DE DIOS DURAN ROA, ENCARNACION DURAN ROA, FERMIN DURAN, JOSE ELADIO DURAN ROA, LUIS ERNESTO DURAN ROA, MARIA DEL CARMEN DURAN ROA Y MONICA DURAN ROA	LOTE NUMERO DOS (2) LA TEBAIRA	11,36	1,25		2,50	1,25											4,78
40D10I	LUIS OCTAVIO MORALES Y CECILIA PUENTES DE MORALES (1/3 PARTE) - JOSE ELADIO DURAN Y MARIA DE LOS ANGELES ROA DE DURAN (1/3 PARTE) - AMPARO, DORIS, NELSON, SERGIO Y REINALDO ORTIZ CORTES, EDWIN LEONARDO, EMMA LORENA Y JHON FABIO ORTIZ ORTIZ (1/3 PARTE)	PLAYA RICA	35,45			10,00												11,90
41D10I	LUZ MARINA GUTIERREZ DE QUINTERO - ALFONSO GUTIERREZ ROMERO -	PARCELA # NÚMERO DOS (2)	9,39			8,45												10,05





**RESOLUCIÓN LICENCIA Y/O PERMISO**

**Código:** F-CAM-110

**Versión:** 9

**Fecha:** 5 Jul 18

PROYECTO DE DISTRIBUCIÓN DE CAUDALES RÍO NEIVA																		
CÓDIGO PREDIO	NOMBRE DEL PROPIETARIO	NOMBRE DEL PREDIO	AREA PREDIO (has)	USO AGRICOLA (has)					USO PECUARIO					USO DOMÉSTICO (persona)	USO INDUSTRIAL	CAUDAL ASIGNADO (LPS)		
				Cacao	Pastos	Arroz, Tabaco, Maíz panicoger, Caña y Algodón	Cítricos y frutales	Piña	Plátano	Piscicultura (Ha)	Abrevadero							
											Vacuno (Animal)	Porcícola (Animal)	Caprino -Ovino (Animal)				Equino (Animal)	Avícola (Animal)
	CESAR GUTIERREZ ROMERO - SULLY VANESSA GUTIERREZ FIERRO - YUBISLEY GUTIERREZ FIERRO - LILA ROMERO DE GUTIERREZ																	
42D10I	ALCIDES CORTES	PARCELA # NUMERO UNO (1)	8,60			7,74										9,21		
<b>12Sd4I</b>	<b>Décima segunda subderivación cuarta izquierda</b>																	
43D10I	LUZ MARIA MUÑOZ MORALES - RUBEN DARIO GARCÍA MUÑOZ - LUIS ENRIQUE GARCÍA MUÑOZ	CAMBALACHE	7,74			6,96										8,28		
44D10I	OSCAR JAVIER CAMARGO LOSADA	LOTE NUMERO UNO (1) EL PARAISO	2,00			1,80										2,14		
45D10I	LALY ZULENA CUJELLAR DURAN	LOTE NUMERO DOS (2) EL GREDAL	5,74			5,00										5,95		
46D10I	ANTONIO MARIA VIEDA BUSTOS	GUASIMAL # 6	7,50			6,75										8,03		
<b>13Sd9D</b>	<b>Décima tercera subderivación novena derecha</b>																	
47D10I	EDERLED RAMIREZ ANDRADE (50%) - ADRIANA PERDOMO RAMIREZ, CARMEN LINA PERDOMO RAMIREZ, PATRICIA PERDOMO RAMIREZ Y YANETH PERDOMO RAMIREZ (50%)	PALMERA	8,33			3,75										4,46		
<b>14Sd5I</b>	<b>Décima cuarta subderivación quinta izquierda</b>																	
48D10I	ODERAY CAMARGO MORA	LA FLORESTA	15,08			13,57										16,14		



**RESOLUCIÓN LICENCIA Y/O PERMISO**

**Código:** F-CAM-110

**Versión:** 9

**Fecha:** 5 Jul 18

**PROYECTO DE DISTRIBUCIÓN DE CAUDALES RÍO NEIVA**

CÓDIGO PREDIO	NOMBRE DEL PROPIETARIO	NOMBRE DEL PREDIO	AREA PREDIO (has)	USO AGRICOLA (has)						USO PECUARIO						USO DOMÉSTICO (persona)	USO INDUSTRIAL	CAUDAL ASIGNADO (LPS)
				Cacao	Pastos	Arroz, Tabaco, Maíz panicoger, Caña y Algodón	Cítricos y frutales	Piña	Plátano	Piscicultura (Ha)	Abrevadero							
											Vacuno (Animal)	Porcícola (Animal)	Caprino -Ovino (Animal)	Equino (Animal)	Avícola (Animal)			
<b>15Sd10D</b>	<b>Décima quinta subderivación décima derecha</b>																	
<b>1R1D</b>	<b>Primera ramificación primera derecha</b>																	
49D10I	ESPERANZA MONTEALEGRE CORTES	LOTE GUACIMAL NÚMERO UNO	5,17			4,50											5,35	
50D10I	CONSUELO MONTEALEGRE CORTES	LOTE, D	2,59			2,33											2,77	
51D10I	SARA CAUPAZ VDA, DE CASTAÑEDA	PARCELA NÚMERO CINCO (5)	9,36			3,95											4,70	
52D10I	PABLO EMILIO PUENTES ARIAS, MARTHA CECILIA PUENTES ARIAS, MONICA FERNANDA PUENTES PARRA, NEILA PUENTES ARIAS, NELSON ENRIQUE PUENTES ARIAS Y NIDIA PUENTES ARIAS	LOTE NUMERO DOS (2) #	4,50			1,98											2,36	
<b>2R2D</b>	<b>Segunda ramificación segunda derecha</b>																	
53D10I	SARA CAUPAZ VDA, DE CASTAÑEDA	PARCELA NÚMERO CINCO (5)	9,36			3,95											4,70	
<b>3R1I</b>	<b>Tercera ramificación primera izquierda</b>																	
54D10I	ALVARO CORTES PASTRANA	PARCELA NUMERO CUATRO (4)	8,82			3,97											4,72	
55D10I	ALFONSO FIERRO GARCÍA	PARCELA NÚMERO DOS (2)	9,29			8,36											9,94	
56D10I	PRUDENCIO FIERRO MEJIA	PARCELA NUMERO TRES (3)	9,34			8,40											9,99	
<b>4R3D</b>	<b>Cuarta ramificación tercera derecha</b>																	





**RESOLUCIÓN LICENCIA Y/O PERMISO**

**Código:** F-CAM-110

**Versión:** 9

**Fecha:** 5 Jul 18

PROYECTO DE DISTRIBUCIÓN DE CAUDALES RÍO NEIVA																		
CÓDIGO PREDIO	NOMBRE DEL PROPIETARIO	NOMBRE DEL PREDIO	AREA PREDIO (has)	USO AGRICOLA (has)						USO PECUARIO								
				Cacao	Pastos	Arroz, Tabaco, Maíz panicoger, Caña y Algodón	Cítricos y frutales	Piña	Plátano	Piscicultura (Ha)	Abrevadero					USO DOMÉSTICO (persona)	USO INDUSTRIAL	CAUDAL ASIGNADO (LPS)
											Vacuno (Animal)	Porcícola (Animal)	Caprino -Ovino (Animal)	Equino (Animal)	Avícola (Animal)			
57D10I	PABLO EMILIO PUENTES ARIAS, MARTHA CECILIA PUENTES ARIAS, MONICA FERNANDA PUENTES PARRA, NEILA PUENTES ARIAS, NELSON ENRIQUE PUENTES ARIAS Y NIDIA PUENTES ARIAS	LOTE NUMERO DOS (2)	4,50			1,98												2,36
58D10I	MATILDE OSORIO RUIZ	LOTE NUMERO UNO (1)	4,94			4,44												5,28
<b>16Sd11D</b>	<b>Décima sexta subderivación décima primera derecha</b>																	
59D10I	EUCLIDES MORALES RAMIREZ	GUASIMAL # 2	7,45			6,70												7,97
60D10I	MARIA NELLY GUZMAN ALVAREZ	GUASIMAL # 4	7,42			6,68												7,95
<b>17Sd6I</b>	<b>Décima séptima subderivación sexta izquierda</b>																	
61D10I	JULIA MARIA QUINTERO DURAN	VILLA MARIA	7,58			6,82												8,11
62D10I	ALBEIRO SANCHEZ NINCO	PARCELA NUMERO DOS (2)	8,68			7,81												9,29
63D10I	ANA ELSA RUIZ ALVAREZ	LOTE NUMERO UNO (1) LA FLORESTA	7,00			6,30												7,49
64D10I	CORNELIO RUIZ CORTES (33,33%) - JAIRO RUIZ CORTES (33,33%) - NORMA CONSTANZA RUIZ CORTES (16,67%) - ESPERANZA RUIZ LIGIA (16,67%)	PARCELA NÚMERO UNO (1)	8,87			7,89												9,39
65D10I	CRISTINA NARVAEZ TRUJILLO	LOTE NUMERO DOS (2) LA FLORIDA	4,62			4,15												4,94
<b>1R1I</b>	<b>Primera ramificación primera izquierda</b>																	



## RESOLUCIÓN LICENCIA Y/O PERMISO

**Código:** F-CAM-110

**Versión:** 9

**Fecha:** 5 Jul 18

<b>PROYECTO DE DISTRIBUCIÓN DE CAUDALES RÍO NEIVA</b>																		
CÓDIGO PREDIO	NOMBRE DEL PROPIETARIO	NOMBRE DEL PREDIO	AREA PREDIO (has)	USO AGRICOLA (has)						USO PECUARIO					USO DOMÉSTICO (persona)	USO INDUSTRIAL	CAUDAL ASIGNADO (LPS)	
				Cacao	Pastos	Arroz, Tabaco, Maíz panicoger, Caña y Algodón	Cítricos y frutales	Piña	Plátano	Piscicultura (Ha)	Abrevadero							
											Vacuno (Animal)	Porcícola (Animal)	Caprino -Ovino (Animal)	Equino (Animal)				Avícola (Animal)
66D10I	RAIMUNDO VARGAS CASTRO	CARACOLI	8,96			8,00											9,52	
<b>2R2I</b>	<b>Segunda ramificación segunda izquierda</b>																	
67D10I	HECTOR RUIZ ALVAREZ	LOTE NUMERO CINCO (5)	8,34			7,50											8,92	
<b>3R1D</b>	<b>Tercera ramificación primera derecha</b>																	
68D10I	COMPANÍA AGRICOLA DIAZ S. EN C.	PENJAMO	15,00			6,75											8,03	
<b>4R3I</b>	<b>Cuarta ramificación tercera izquierda</b>																	
69D10I	COMPANÍA AGRICOLA DIAZ S. EN C.	ALTAGRACIA	43,50			18,73											22,28	
<b>1Sr1D</b>	<b>Primera subramificación primera derecha</b>																	
70D10I	COMPANÍA AGRICOLA DIAZ S. EN C.	ALTAGRACIA	43,50			19,72											23,46	
<b>2Sr1I</b>	<b>Segunda subramificación primera izquierda</b>																	
71D10I	COMPANÍA AGRICOLA DIAZ S. EN C.	LOTE NUMERO CUATRO (4)	8,52			4,00											4,76	
<b>5R4I</b>	<b>Quinta ramificación cuarta izquierda</b>																	
72D10I	JAVIER GARCÍA ROJAS E-U	EL BAUTO # 2	24,00			7,00											8,33	
<b>6R5I</b>	<b>Sexta ramificación quinta izquierda</b>																	
73D10I	JAVIER GARCÍA ROJAS E-U	EL BAUTO # 3	24,00			13,00											15,46	
<b>18Sd7I</b>	<b>Décima octava subderivación séptima izquierda</b>																	
74D10I	ALBEIRO SANCHEZ NINCO	PARCELA NUMERO TRES (3)	8,95			4,00											4,76	
<b>19Sd12D</b>	<b>Décima novena subderivación décima segunda derecha</b>																	





**RESOLUCIÓN LICENCIA Y/O PERMISO**

**Código:** F-CAM-110

**Versión:** 9

**Fecha:** 5 Jul 18

PROYECTO DE DISTRIBUCIÓN DE CAUDALES RÍO NEIVA																		
CÓDIGO PREDIO	NOMBRE DEL PROPIETARIO	NOMBRE DEL PREDIO	AREA PREDIO (has)	USO AGRICOLA (has)					USO PECUARIO					USO DOMÉSTICO (persona)	USO INDUSTRIAL	CAUDAL ASIGNADO (LPS)		
				Cacao	Pastos	Arroz, Tabaco, Maíz panicoger, Caña y Algodón	Cítricos y frutales	Piña	Plátano	Piscicultura (Ha)	Abrevadero							
											Vacuno (Animal)	Porcicola (Animal)	Caprino -Ovino (Animal)				Equino (Animal)	Avícola (Animal)
75D10I	ALVARO CORTES PASTRANA	PARCELA NUMERO CUATRO (4)	8,82			3,97											4,72	
76D10I	ALBEIRO SANCHEZ NINCO	PARCELA NUMERO TRES (3)	8,95			4,06											4,83	
<b>20Sd8I</b>	<b>Vigésima subderivación octava izquierda</b>																	
77D10I	GILMA QUEVEDO VELOZA	PARCELA CUATRO (4)	9,28			4,18											4,97	
78D10I	LUIS ALONSO REY BARBOSA Y BLANCA NARVAEZ TRUJILLO	PARCELA UNO (1)	9,29			8,36											9,94	
<b>21Sd13D</b>	<b>Vigésima primera subderivación décima tercera derecha</b>																	
79D10I	GILMA QUEVEDO VELOZA	PARCELA CUATRO (4)	9,28			4,18											4,97	
<b>22Sd14D</b>	<b>Vigésima segunda subderivación décima cuarta derecha</b>																	
80D10I	JAVIER GARCÍA ROJAS E-U	EL BAUTO # 2	24,00			7,00											8,33	
<b>23Sd9I</b>	<b>Vigésima tercera subderivación novena izquierda</b>																	
81D10I	COMPANÍA AGRICOLA DIAZ S. EN C.	PENJAMO	15,00			6,75											8,03	
<b>24Sd15D</b>	<b>Vigésima cuarta subderivación décima quinta derecha</b>																	
82D10I	JAVIER GARCÍA ROJAS E-U	EL BAUTO # 2	24,00			7,60											9,04	
<b>25Sd10I</b>	<b>Vigésima quinta subderivación décima izquierda</b>																	
83D10I	JAVIER GARCÍA ROJAS E-U Y JAVIER GARCÍA ROJAS	SAN MARCOS	30,00			27,00											32,12	
<b>TOTAL</b>				<b>4,50</b>		<b>526,96</b>	<b>2,50</b>			<b>0,14</b>					<b>130</b>		<b>632,62</b>	



**RESOLUCIÓN LICENCIA Y/O PERMISO**

**Código:** F-CAM-110

**Versión:** 9

**Fecha:** 5 Jul 18

PROYECTO DE DISTRIBUCIÓN DE CAUDALES RÍO NEIVA																		
CÓDIGO PREDIO	NOMBRE DEL PROPIETARIO	NOMBRE DEL PREDIO	AREA PREDIO (has)	USO AGRICOLA (has)					USO PECUARIO					USO DOMÉSTICO (persona)	USO INDUSTRIAL	CAUDAL ASIGNADO (LPS)		
				Cacao	Pastos	Arroz, Tabaco, Maiz panicoger, Caña y Algodón	Cítricos y frutales	Piña	Plátano	Piscicultura (Ha)	Abrevadero							
											Vacuno (Animal)	Porcícola (Animal)	Caprino -Ovino (Animal)				Equino (Animal)	Avícola (Animal)
<b>18D8D - DÉCIMA OCTAVA DERIVACIÓN OCTAVA DERECHA - CANAL LA CHUQUÍA (L=2720,3 m)</b>																		
<b>1Sd1I</b>	<b>Primera subderivación primera izquierda</b>																	
1D8D	ROBERTO SORIANO LEAL	VILLA ANDREA	3,00			0,84										1,00		
2D8D	ROBERTO SORIANO LEAL	LOS NARANJOS	2,00			1,80										2,14		
3D8D	ROBERTO SORIANO LEAL	FINCA MIRANDA	5,00			4,50										5,35		
4D8D	CARMENZA CORTES OCHOA	LOTE EL BALCEADERO	5,21			4,69										5,58		
<b>2Sd2I</b>	<b>Segunda subderivación segunda izquierda</b>																	
5D8D	CARMENZA CORTES OCHOA	LOTE # 1	3,48			3,13										3,72		
<b>3Sd1D</b>	<b>Tercera subderivación primera derecha</b>																	
6D8D	ALVARO CORTES PASTRANA	LA MANGA	2			0,85					12					1,02		
7D8D	CARMENZA CORTES OCHOA	EL ENCANTO				2,50										2,93		
<b>4Sd2D</b>	<b>Cuarta subderivación segunda derecha</b>																	
8D8D	ALVARO CORTES PASTRANA	LA MANGA	2			0,85										1,01		
<b>5Sd3I</b>	<b>Quinta subderivación Tercera izquierda</b>																	
9D8D	ANA AMANDA GUZMAN ALVAREZ, ALBA LUZ GUZMAN ALVAREZ, CARMENZA GUZMAN ALVAREZ Y MARIA NELLY GUZMAN ALVAREZ	LOTE # 13	1,00			0,90										1,07		
<b>6Sd4I</b>	<b>Sexta subderivación cuarta izquierda</b>																	
10D8D	CARMENZA CORTES OCHOA	EL ENCANTO				2,50										2,93		

*Handwritten signature or mark in blue ink.*





**RESOLUCIÓN LICENCIA Y/O PERMISO**

**Código:** F-CAM-110

**Versión:** 9

**Fecha:** 5 Jul 18

PROYECTO DE DISTRIBUCIÓN DE CAUDALES RÍO NEIVA																		
CÓDIGO PREDIO	NOMBRE DEL PROPIETARIO	NOMBRE DEL PREDIO	AREA PREDIO (has)	USO AGRICOLA (has)						USO PECUARIO					USO DOMÉSTICO (persona)	USO INDUSTRIAL	CAUDAL ASIGNADO (LPS)	
				Cacao	Pastos	Arroz, Tabaco, Maíz panicoger, Caña y Algodón	Cítricos y frutales	Piña	Plátano	Piscicultura (Ha)	Abrevadero							
											Vacuno (Animal)	Porcicola (Animal)	Caprino -Ovino (Animal)	Equino (Animal)				Avícola (Animal)
<b>7Sd3D</b>	<b>Séptima subderivación tercera derecha</b>																	
11D8D	ANCIZAR ORTIZ QUIÑÓNEZ, ARCESIO OSTIZ QUIÑÓNEZ Y INELDA QUIÑÓNEZ LIZCANO	LOS CARBONES No. 1	1,18			0,98											1,17	
<b>8Sd5I</b>	<b>Octava subderivación quinta izquierda</b>																	
12D8D	CARMENZA CORTES OCHOA	LA CALLE				5,50											6,54	
<b>9Sd4D</b>	<b>Novena subderivación cuarta derecha</b>																	
13D8D	ROBERTO SORIANO LEAL	LOTE NUMERO DOS (#2),	15,0			13,50											16,06	
<b>10Sd6I</b>	<b>Décima subderivación sexta izquierda</b>																	
14D8D	ALBA LUZ VARGAS LIZCANO, AMPARO CORTES BARREIRO, BALDOMERO CORTES RAMIREZ, CLARA YANETH RODRIGUEZ CORTES, EDUARDO CAVIEDES PANTEVES, GLORIA MABEL RODRIGUEZ CORTES, ISMENIA CORTES CORTES, JESUS ADENIS RODRIGUEZ CORTES, MARTHA PIEDAD RODRIGUEZ CORTES, MIRIAM CARMENZA RODRIGUEZ CORTES, PEDRO RODRIGUEZ CORTES Y RAFAELA LIZCANO DE CORTES	LA PLAYA	6,00			2,50											2,97	
<b>11Sd7I</b>	<b>Décima primera subderivación séptima izquierda</b>																	



**RESOLUCIÓN LICENCIA Y/O PERMISO**


**Código:** F-CAM-110

**Versión:** 9

**Fecha:** 5 Jul 18

PROYECTO DE DISTRIBUCIÓN DE CAUDALES RÍO NEIVA																		
CÓDIGO PREDIO	NOMBRE DEL PROPIETARIO	NOMBRE DEL PREDIO	AREA PREDIO (has)	USO AGRICOLA (has)					USO PECUARIO					USO DOMÉSTICO (persona)	USO INDUSTRIAL	CAUDAL ASIGNADO (LPS)		
				Cacao	Pastos	Arroz, Tabaco, Maíz panicoler, Caña y Algodón	Cítricos y frutales	Piña	Plátano	Piscicultura (Ha)	Abrevadero							
											Vacuno (Animal)	Porcícola (Animal)	Caprino -Ovino (Animal)				Equino (Animal)	Avícola (Animal)
15D8D	JOSE EDGAR RUIZ CORTES	EL PEDREGAL	1,00			0,90										1,07		
<b>TOTAL</b>						<b>45,94</b>					<b>12</b>					<b>54,56</b>		
<b>19D11I - DÉCIMA NOVENA DERIVACIÓN DÉCIMA PRIMERA IZQUIERDA - CANAL ANA AMANDA GUZMÁN (L=409,9 m)</b>																		
1D11I	ANA AMANDA GUZMAN ALVAREZ, ALBA LUZ GUZMAN ALVAREZ, CARMENZA GUZMAN ALVAREZ Y MARIA NELLY GUZMAN ALVAREZ	LA ISLA	10,50			4,93										5,86		
<b>TOTAL</b>						<b>4,93</b>										<b>5,86</b>		
<b>20D9D - VIGÉSIMA DERIVACIÓN NOVENA DERECHA - CANAL LA ISLA (L=1651,6 m)</b>																		
<b>1Sd1I</b>	<b>Primera subderivación primera izquierda</b>																	
1D9D	JAIRO GUTIERREZ HERRERA	LOTE EL IGUA	5,00			4,50										5,35		
<b>2Sd1D</b>	<b>Segunda subderivación primera derecha</b>																	
2D9D	ROBERTO SORIANO LEAL	LOTE VILLA PAULA 2	2,07			1,87										2,22		
<b>3Sd2D</b>	<b>Tercera subderivación segunda derecha</b>																	
3D9D	ROBERTO SORIANO LEAL	LOTE # 3 GUADALUPE	5,11			4,60										5,47		
<b>4Sd2I</b>	<b>Cuarta subderivación segunda izquierda</b>																	
4D9D	ALBA LUZ VARGAS LIZCANO, AMPARO CORTES BARREIRO, BALDOMERO CORTES RAMIREZ, CLARA YANETH RODRIGUEZ CORTES, EDUARDO CAVIEDES PANTEVES, GLORIA MABEL RODRIGUEZ	LA PLAYA	6,00			2,50										2,97		



	<b>RESOLUCIÓN LICENCIA Y/O PERMISO</b>	<b>Código:</b> F-CAM-110
		<b>Versión:</b> 9
		<b>Fecha:</b> 5 Jul 18

PROYECTO DE DISTRIBUCIÓN DE CAUDALES RÍO NEIVA																		
CÓDIGO PREDIO	NOMBRE DEL PROPIETARIO	NOMBRE DEL PREDIO	AREA PREDIO (has)	USO AGRICOLA (has)					USO PECUARIO					USO DOMÉSTICO (persona)	USO INDUSTRIAL	CAUDAL ASIGNADO (LPS)		
				Cacao	Pastos	Arroz, Tabaco, Maíz panicoger, Caña y Algodón	Cítricos y frutales	Piña	Plátano	Piscicultura (Ha)	Abrevadero							
											Vacuno (Animal)	Porcicola (Animal)	Caprino -Ovino (Animal)				Equino (Animal)	Avícola (Animal)
	CORTES, ISMENIA CORTES CORTES, JESUS ADENIS RODRIGUEZ CORTES, MARTHA PIEDAD RODRIGUEZ CORTES, MIRIAM CARMENZA RODRIGUEZ CORTES, PEDRO RODRIGUEZ CORTES Y RAFAELA LISCANO DE CORTES																	
<b>5Sd3D</b>	<b>Quinta subderivación tercera derecha</b>																	
5D9D	ANDRES FELIPE ANGEL ALVAREZ, BRAHIAN DANIEL ANGEL CERQUERA, CARLOS EMILIO ANGEL ALVAREZ, KATERINE YULIET ANGEL CERQUERA, MERCEDES ALVAREZ DE ANGEL, OFELIA ANGEL OVIEDO, PABLO EMILIO PUENTES ARIAS Y PAOLA ANDREA ANGEL OVIEDO	LA RESERVA	14,50			12,81										15,24		
<b>6Sd4D</b>	<b>Sexta subderivación cuarta derecha</b>																	
6D9D	MILLER CORTES OCHOA	LOTE LA ISLA	6,34			5,71										6,79		
<b>TOTAL</b>						<b>31,99</b>										<b>38,05</b>		
<b>21D10D - VIGÉSIMA PRIMERA DERIVACIÓN DÉCIMA DERECHA - CANAL LAURELES (L=2428,5 m)</b>																		
<b>1Sd1D</b>	<b>Primera subderivación primera derecha</b>																	
1D10D	FABIO ZABALETA IPUZ	EL REBOSO	12,00			10,80								10		12,86		
<b>2Sd2D</b>	<b>Segunda subderivación segunda derecha</b>																	



**RESOLUCIÓN LICENCIA Y/O PERMISO**

**Código:** F-CAM-110

**Versión:** 9

**Fecha:** 5 Jul 18

PROYECTO DE DISTRIBUCIÓN DE CAUDALES RÍO NEIVA																		
CÓDIGO PREDIO	NOMBRE DEL PROPIETARIO	NOMBRE DEL PREDIO	AREA PREDIO (has)	USO AGRICOLA (has)					USO PECUARIO					USO DOMÉSTICO (persona)	USO INDUSTRIAL	CAUDAL ASIGNADO (LPS)		
				Cacao	Pastos	Arroz, Tabaco, Maíz panicoger, Caña y Algodón	Cítricos y frutales	Piña	Plátano	Piscicultura (Ha)	Abrevadero							
											Vacuno (Animal)	Porcícola (Animal)	Caprino -Ovino (Animal)				Equino (Animal)	Avícola (Animal)
2D10D	NELSON TRUJILLO NARVAEZ, DIANA CONSTANZA TRUJILLO FIERRO, LINA PAOLA TRUJILLO FIERRO, LORENA TRUJILLO FIERRO, NUBIA TRUJILLO NARVAEZ, WILSON TRUJILLO FIERRO Y YENNY CAROLINA TRUJILLO FIERRO	LA SOLEDAD	12,69			3,21											3,82	
<b>3Sd1I</b>	<b>Tercera subderivación primera izquierda</b>																	
3D10D	ANDRES FELIPE ANGEL ALVAREZ, BRAHIAN DANIEL ANGEL CERQUERA, CARLOS EMILIO ANGEL ALVAREZ, KATERINE-YULIET ANGEL CERQUERA, MERCEDES ALVARES ANGEL, MILCIADES TRUJILLO NARVAEZ, NELSON TRUJILLO NARVAEZ, NUBIA TRUJILLO NARVAEZ, OFELIA ANGEL OVIEDO, PABLO EMILIO PUENTES ARIAS Y PAOLA ANDREA ANGEL PINZÓN	LA MANGA DEL LIMÓN	1,04			0,84											1,00	
4D10D	NELSON TRUJILLO NARVAEZ, DIANA CONSTANZA TRUJILLO FIERRO, LINA PAOLA TRUJILLO FIERRO, LORENA TRUJILLO FIERRO, NUBIA TRUJILLO NARVAEZ, WILSON TRUJILLO FIERRO Y	LA SOLEDAD	12,69			3,20											3,81	





**RESOLUCIÓN LICENCIA Y/O PERMISO**

**Código:** F-CAM-110

**Versión:** 9

**Fecha:** 5 Jul 18

PROYECTO DE DISTRIBUCIÓN DE CAUDALES RÍO NEIVA																	
CÓDIGO PREDIO	NOMBRE DEL PROPIETARIO	NOMBRE DEL PREDIO	AREA PREDIO (has)	USO AGRICOLA (has)						USO PECUARIO					USO INDUSTRIAL	CAUDAL ASIGNADO (LPS)	
				Cacao	Pastos	Arroz, Tabaco, Maíz panicoger, Caña y Algodón	Cítricos y frutales	Piña	Plátano	Piscicultura (Ha)	Abrevadero						
											Vacuno (Animal)	Porcicola (Animal)	Caprino -Ovino (Animal)	Equino (Animal)			Avícola (Animal)
	YENNY CAROLINA TRUJILLO FIERRO																
<b>4Sd3D</b>	<b>Cuarta subderivación tercera derecha</b>																
5D10D	NELSON TRUJILLO NARVAEZ	EL TRIUNFO	12,00			10,50									12,49		
<b>5Sd2I</b>	<b>Quinta subderivación segunda izquierda</b>																
6D10D	NELSON TRUJILLO NARVAEZ	LOTE LA TRINIDAD	4,81			4,18									4,97		
<b>6Sd4D</b>	<b>Sexta subderivación cuarta derecha</b>																
7D10D	YERI ROSAS PERDOMO	LOTE NUMERO DOS (2), VILLA EMILSE	2,00			1,80									2,14		
<b>TOTAL</b>						<b>34,53</b>								<b>10</b>	<b>41,08</b>		
<b>22D12I - VIGÉSIMA SEGUNDA DERIVACIÓN DÉCIMA SEGUNDA IZQUIERDA - CANAL EL PLAYÓN (L= 8934,8 m)</b>																	
1D12I	ORLANDO PERDOMO CORTES	EL TRIANGULO O TRES ESQUINAS	3,25			2,92									3,47		
<b>1Sd1D</b>	<b>Primera subderivación primera derecha</b>																
2D12I	MARIA DE LA CRUZ ORTIZ DE GARCIA, DIVA GARCIA ORTIZ, JOSE LIBARDO GARCIA ORTIZ, MERCEDES GARCIA ORTIZ Y ROSALBA GARCIA ORTIZ	EL DEPOSITO	8,00			2,50									2,97		
<b>2Sd2D</b>	<b>Segunda subderivación segunda derecha</b>																
3D12I	MARIA DE LA CRUZ ORTIZ DE GARCIA, DIVA GARCIA ORTIZ, JOSE LIBARDO GARCIA ORTIZ, MERCEDES GARCIA ORTIZ Y ROSALBA GARCIA ORTIZ	EL DEPOSITO	8,00			2,50									2,97		



**RESOLUCIÓN LICENCIA Y/O PERMISO**

**Código:** F-CAM-110

**Versión:** 9

**Fecha:** 5 Jul 18

PROYECTO DE DISTRIBUCIÓN DE CAUDALES RÍO NEIVA																		
CÓDIGO PREDIO	NOMBRE DEL PROPIETARIO	NOMBRE DEL PREDIO	AREA PREDIO (has)	USO AGRICOLA (has)						USO PECUARIO						USO INDUSTRIAL	CAUDAL ASIGNADO (LPS)	
				Cacao	Pastos	Arroz, Tabaco, Maíz panicoler, Caña y Algodón	Cítricos y frutales	Piña	Plátano	Piscicultura (Ha)	Abrevadero							
											Vacuno (Animal)	Porcícola (Animal)	Caprino -Ovino (Animal)	Equino (Animal)	Avícola (Animal)			USO DOMÉSTICO (persona)
4D12I	LUIS OCTAVIO MORALES Y CECILIA MORALES DE PUENTES	LOTE NUMERO UNO (1) GRANJA SAN JOSE	8,01	2,00		4,50									10	7,09		
<b>3Sd3D</b>	<b>Tercera subderivación tercera derecha</b>																	
5D12I	BEATRIZ ELENA CORTES OTERO - MARIA CRISTINA OTERO GOMEZ - DIEGO OMAR OTERO GUTIERREZ - JULIAN ALBERTO OTERO GUTIERREZ - CARLOS ENRIQUE OTERO LISCANO	LA MARIA PARCELA NUMERO CUATRO (4)	8,13			7,32										8,71		
6D12I	ISMAEL FIERRO CORDOBA	LOS CARBONES	8,87			7,89										9,39		
<b>4Sd4D</b>	<b>Cuarta subderivación cuarta derecha</b>																	
7D12I	LIBORIO CUELLAR	LOTE BUMANGUY UNO (1)	10,88			9,79										11,65		
<b>5Sd5D</b>	<b>Quinta subderivación quinta derecha</b>																	
8D12I	CARLOS ANDRES ZABALETA PLAZAS Y ELIZABETH ZABALETA PLAZAS	LOTE LOS SAMANES # E 1	10,00			4,00										4,76		
9D12I	ORLANDO PERDOMO CORTES	EL HUERTO				1,00										1,19		
<b>1R1I</b>	<b>Primera ramificación primera izquierda</b>																	
<b>1Sr1I</b>	<b>Primera subramificación primera izquierda</b>																	
10D12I	CARLOS EMILIO ANGEL ALVAREZ Y ANDRES FELIPE ANGEL ALVAREZ	EL CACHETERO	19,44			6,00										7,14		
11D12I	SOCIEDAD INVERSIONES TRINITARIA LIMITADA	CORINTO O CACHETERO	40,50			12,15										14,45		
<b>2Sr2I</b>	<b>Segunda subramificación segunda izquierda</b>																	





## RESOLUCIÓN LICENCIA Y/O PERMISO

**Código:** F-CAM-110

**Versión:** 9

**Fecha:** 5 Jul 18

<b>PROYECTO DE DISTRIBUCIÓN DE CAUDALES RÍO NEIVA</b>																		
CÓDIGO PREDIO	NOMBRE DEL PROPIETARIO	NOMBRE DEL PREDIO	AREA PREDIO (has)	USO AGRICOLA (has)						USO PECUARIO					USO DOMÉSTICO (persona)	USO INDUSTRIAL	CAUDAL ASIGNADO (LPS)	
				Cacao	Pastos	Arroz, Tabaco, Maíz panicum, Caña y Algodón	Cítricos y frutales	Piña	Plátano	Piscicultura (Ha)	Abrevadero							
											Vacuno (Animal)	Porcicola (Animal)	Caprino -Ovino (Animal)	Equino (Animal)				Avícola (Animal)
12D12I	ROBERTO SORIANO LEAL Y MILTON FERNEY QUINTERO MEDINA	EL RECUERDO	11,0			2,50											2,97	
<b>3Sr1D</b>	<b>Tercera subramificación primera derecha</b>																	
13D12I	ISABEL TRIANA CASTAÑEDA Y ARMANDO CORTES RUIZ	LOTE	3,0			2,70											3,21	
<b>4Sr2D</b>	<b>Cuarta subramificación segunda derecha</b>																	
14D12I	GABRIEL PERDOMO GARCIA	LA PRENDA - LOTE NUMERO DOS	1,02			0,92											1,09	
<b>5Sr3I</b>	<b>Quinta subramificación tercera izquierda</b>																	
15D12I	AMINTA PUENTES DE PUENTES	EL SALERO Y EL CORDONCILLO	20,00			4,93											5,86	
<b>2R2I</b>	<b>Segunda ramificación segunda izquierda</b>																	
16D12I	ARMANDO RUIZ CORTES	LA PRENDA LOTE NÚMERO UNO (1)	2,39			2,15											2,56	
17D12I	CARLOS ANDRES ZABALETA PLAZAS Y ELIZABETH ZABALETA PLAZAS	LOTE LOS SAMANES # E 1	10,00			4,00											4,76	
<b>3R1D</b>	<b>Tercera ramificación primera izquierda</b>																	
18D12I	OIDEN RODRIGUEZ RODRIGUEZ	LA VIRGINIA	39,50			2,00											2,38	
19D12I	HUGO FERNEY PASTRANA CORTES	LOTE TATAMACAL	5,00			4,50											5,35	
<b>4R2D</b>	<b>Cuarta ramificación segunda derecha</b>																	
20D12I	ROBERTO FIERRO	SANTA ROSA DE BOLIVAR	2,00			1,80											2,14	



## RESOLUCIÓN LICENCIA Y/O PERMISO

**Código:** F-CAM-110

**Versión:** 9

**Fecha:** 5 Jul 18

PROYECTO DE DISTRIBUCIÓN DE CAUDALES RÍO NEIVA																		
CÓDIGO PREDIO	NOMBRE DEL PROPIETARIO	NOMBRE DEL PREDIO	AREA PREDIO (has)	USO AGRICOLA (has)						USO PECUARIO						USO DOMÉSTICO (persona)	USO INDUSTRIAL	CAUDAL ASIGNADO (LPS)
				Cacao	Pastos	Arroz, Tabaco, Maíz panicoger, Caña y Algodón	Cítricos y frutales	Piña	Plátano	Piscicultura (Ha)	Abrevadero							
											Vacuno (Animal)	Porcícola (Animal)	Caprino - Ovívino (Animal)	Equino (Animal)	Avícola (Animal)			
21D12I	ROBERTO SORIANO LEAL Y MILTON FERNEY QUINTERO MEDINA	EL RECUERDO	11,0			2,50											2,97	
<b>1Sr1D</b>	<b>Primera subramificación primera derecha</b>																	
22D12I	AMPARO RUIZ ALVAREZ	LOTE LA CEIBA	2,00			1,80											2,14	
23D12I	GABRIEL PERDOMO GARCIA	EL BADO LOTE NUMERO DOS (2)	0,32			0,29											0,34	
24D12I	FABIO NELSON CEDEÑO GONZALEZ	LOTE LA FORTUNA SOPITA DE ARROZ	0,75			0,68											0,81	
25D12I	NELSON ENRIQUE PUENTES ARIAS	SIN DIRECCIÓN	3,92			3,45											4,10	
26D12I	NELSON ENRIQUE PUENTES ARIAS	PARCELA A3	4,00			3,45											4,10	
27D12I	ROBERTO SORIANO LEAL Y MILTON FERNEY QUINTERO MEDINA	EL RECUERDO	11			2,50											2,97	
<b>5R3I</b>	<b>Quinta ramificación tercera izquierda</b>																	
28D12I	ROBERTO SORIANO LEAL Y MILTON FERNEY QUINTERO MEDINA	EL RECUERDO	11			2,40											2,85	
<b>6R4I</b>	<b>Sexta ramificación cuarta izquierda</b>																	
29D12I	NACIRA MARIA PERDOMO DE CASANOVA	LOTE	5,43			1,00											1,19	
30D12I	NELSON ENRIQUE PUENTES ARIAS	EL CONSUELO	2,70			1,00											1,19	
31D12I	LAURA CAMILA TOVAR ÁLVAREZ - MARCO ANTONIO TOVAR ÁLVAREZ	LOTE BUMANGAY NÚMERO DOS (2)	22,08			8,00											9,52	
<b>7R5I</b>	<b>Séptima ramificación quinta izquierda</b>																	





**RESOLUCIÓN LICENCIA Y/O PERMISO**

**Código:** F-CAM-110

**Versión:** 9

**Fecha:** 5 Jul 18

PROYECTO DE DISTRIBUCIÓN DE CAUDALES RÍO NEIVA																		
CÓDIGO PREDIO	NOMBRE DEL PROPIETARIO	NOMBRE DEL PREDIO	AREA PREDIO (has)	USO AGRICOLA (has)					USO PECUARIO					USO DOMÉSTICO (persona)	USO INDUSTRIAL	CAUDAL ASIGNADO (LPS)		
				Cacao	Pastos	Arroz, Tabaco, Maíz panicoger, Caña y Algodón	Cítricos y frutales	Piña	Plátano	Piscicultura (Ha)	Abrevadero							
											Vacuno (Animal)	Porcicola (Animal)	Caprino-Ovino (Animal)				Equino (Animal)	Avícola (Animal)
32D12I	FABIO ZABALETA IPUZ	LA ARGELIA	6,70			5,92										7,04		
<b>8R6I</b>	<b>Octava ramificación sexta izquierda</b>																	
33D12I	MARIA ASUNCION CARRALERO GOMEZ	ALBANIA	8,54			1,98										2,36		
<b>6Sd1I</b>	<b>Sexta subderivación primera izquierda</b>																	
34D12I	COMPANÍA AGRICOLA DIAZ S, EN C, S,	EL BAUTO # 1	24,00			10,80										12,85		
<b>7Sd2I</b>	<b>Séptima subderivación segunda izquierda</b>																	
<b>1R1D</b>	<b>Primera ramificación primera derecha</b>																	
35D12I	CARLOS EMILIO ANGEL ALVAREZ Y ANDRES FELIPE ANGEL ALVAREZ	EL CACHETERO	19,44			6,00										7,14		
<b>2R1I</b>	<b>Segunda ramificación primera izquierda</b>																	
36D12I	ALBA LUZ GUZMAN ALVAREZ	LA GAITANA	7,63			6,80										8,09		
37D12I	JAVIER GARCÍA ROJAS E.U Y JAVIER GARCÍA ROJAS	SAN MARCOS	11,50			5,00										5,95		
<b>3R2I</b>	<b>Tercera ramificación segunda izquierda</b>																	
38D12I	SOCIEDAD INVERSIONES TRINITARIA LIMITADA	CORINTO O CACHETERO	40,50			12,15										14,45		
39D12I	JAVIER GARCÍA ROJAS E.U Y JAVIER GARCÍA ROJAS	SAN MARCOS	11,50			5,00										5,95		
<b>4R3I</b>	<b>Cuarta ramificación tercera izquierda</b>																	
40D12I	AMINTA PUENTES DE PUENTES	EL SALERO Y EL CORDONCILLO	20,00			4,93										5,86		
41D12I	ALVARO DIAZ Y TERESA CORTES NARVAEZ	LA TARJETA	3,0			2,70										3,21		
42D12I	ALVARO DIAZ Y TERESA CORTES NARVAEZ	EL ALBERGUE	4,00			3,60										4,28		
43D12I	LUIS ALBERTO OTERO CALIMAN	LOTE EL GREDAL	18,03			7,40										8,80		



**RESOLUCIÓN LICENCIA Y/O PERMISO**

**Código:** F-CAM-110

**Versión:** 9

**Fecha:** 5 Jul 18

PROYECTO DE DISTRIBUCIÓN DE CAUDALES RÍO NEIVA																		
CÓDIGO PREDIO	NOMBRE DEL PROPIETARIO	NOMBRE DEL PREDIO	AREA PREDIO (has)	USO AGRICOLA (has)					USO PECUARIO					USO DOMÉSTICO (persona)	USO INDUSTRIAL	CAUDAL ASIGNADO (LPS)		
				Cacao	Pastos	Arroz, Tabaco, Maíz panicoler, Caña y Algodón	Cítricos y frutales	Piña	Plátano	Piscicultura (Ha)	Abrevadero							
											Vacuno (Animal)	Porcicola (Animal)	Caprino-Ovino (Animal)				Equino (Animal)	Avícola (Animal)
44D12I	CRISTINA PASTRANA DE SIERRA	EL HIGUERON NÚMERO UNO	11,00			5,00										5,95		
45D12I	GONZALO DURÁN LOSADA - DORIS DURÁN LOSADA - TULIA DURÁN LOSADA - YOLIMA DURÁN LOSADA - RESFA LOSADA DE DURÁN	LA BAMBA	48,75			43,87										52,18		
46D12I	REINALDO CACHAYA TRUJILLO, MARIA LEILA CORTES CASTAÑEDA Y ROBERTO SORIANO LEAL	LA AURORA	7,78			3,00										3,57		
<b>5R4I</b>	<b>Quinta ramificación cuarta izquierda</b>																	
47D12I	AMINTA PUENTES DE PUENTES	EL SALERO Y EL CORDONCILLO	20,00			3,95										4,70		
<b>6R2D</b>	<b>sexta ramificación segunda derecha</b>																	
48D12I	SAEL PUENTES PUENTES	LOTE DE LA CASA Y EL PAYANDESAL	28,00			25,20										29,98		
49D12I	MERCEDES ALVAREZ DE ANGEL, ANDRES FELIPE ANGEL ALVAREZ, CARLOS EMILIO ANGEL ALVAREZ, BRAHIAN DANIEL ANGEL CERQUERA, KATERINE YULIET ANGEL CERQUERA, OFELIA ANGEL OVIEDO, PAOLA ANDREA ANGEL PINZON Y PABLO EMILIO PUENTES ARIAS	PLATAFORMA	39,00			7,40										8,80		
<b>7R3D</b>	<b>Séptima ramificación tercera derecha</b>																	
50D12I	MERCEDES ALVAREZ DE ANGEL, ANDRES FELIPE ANGEL ALVAREZ, CARLOS EMILIO ANGEL ALVAREZ,	PLATAFORMA	39,00			7,40										8,80		





## RESOLUCIÓN LICENCIA Y/O PERMISO

**Código:** F-CAM-110

**Versión:** 9

**Fecha:** 5 Jul 18

PROYECTO DE DISTRIBUCIÓN DE CAUDALES RÍO NEIVA																		
CÓDIGO PREDIO	NOMBRE DEL PROPIETARIO	NOMBRE DEL PREDIO	AREA PREDIO (has)	USO AGRICOLA (has)						USO PECUARIO					USO DOMÉSTICO (persona)	USO INDUSTRIAL	CAUDAL ASIGNADO (LPS)	
				Cacao	Pastos	Arroz, Tabaco, Maíz panicoger, Caña y Algodón	Citricos y frutales	Piña	Plátano	Piscicultura (Ha)	Abrevadero							
											Vacuno (Animal)	Porcicola (Animal)	Caprino -Ovino (Animal)	Equino (Animal)				Avicola (Animal)
	BRAHIAN DANIEL ANGEL CERQUERA, KATERINE YULIET ANGEL CERQUERA, OFELIA ANGEL OVIEDO, PAOLA ANDREA ANGEL PINZON Y PABLO EMILIO PUENTES ARIAS																	
<b>8R4D</b>	<b>Octava ramificación cuarta derecha</b>																	
51D12I	LUIS ALBERTO OTERO CALIMAN	LOTE EL GREDAL	18,03			7,40										8,80		
<b>8Sd6D</b>	<b>Octava subderivación sexta derecha</b>																	
52D12I	COMPANÍA AGRICOLA DIAZ S. EN C.	EL BAUTO # 1	24,00			10,80										12,85		
53D12I	SOCIEDAD INVERSIONES TRINITARIA LIMITADA	CORINTO O CACHETERO	40,50			12,15										14,45		
54D12I	AMINTA PUENTES DE PUENTES	EL SALERO Y EL CORDONCILLO	20,00			3,94										4,69		
<b>9Sd7D</b>	<b>Novena subderivación séptima derecha</b>																	
55D12I	CARLOS EMILIO ANGEL ALVAREZ Y ANDRES FELIPE ANGEL ALVAREZ	EL CACHETERO	19,44			5,42										6,45		
<b>10Sd3I</b>	<b>Décima subderivación tercera izquierda</b>																	
56D12I	REINALDO CACHAYA TRUJILLO, MARIA LEILA CORTES CASTAÑEDA Y ROBERTO SORIANO LEAL	LA AURORA	7,78			4,00										4,76		
57D12I	VICTOR JULIO VIEDA DURAN (PROPIETARIO 10,33%)	LA VIRGINIA	39,50			4,14										4,92		
<b>11Sd4I</b>	<b>Décima primera subderivación cuarta izquierda</b>																	
58D12I	MARCO FLAVIO ROJAS LEAL	EL HIGUERON NUMERO DOS	7,30			6,57										7,82		



**RESOLUCIÓN LICENCIA Y/O PERMISO**

**Código:** F-CAM-110

**Versión:** 9

**Fecha:** 5 Jul 18

PROYECTO DE DISTRIBUCIÓN DE CAUDALES RÍO NEIVA																		
CÓDIGO PREDIO	NOMBRE DEL PROPIETARIO	NOMBRE DEL PREDIO	AREA PREDIO (has)	USO AGRICOLA (has)						USO PECUARIO					USO DOMÉSTICO (persona)	USO INDUSTRIAL	CAUDAL ASIGNADO (LPS)	
				Cacao	Pastos	Arroz, Tabaco, Maíz panicoler, Caña y Algodón	Cítricos y frutales	Piña	Plátano	Piscicultura (Ha)	Abrevadero							
											Vacuno (Animal)	Porcicola (Animal)	Caprino-Ovino (Animal)	Equino (Animal)				Avicola (Animal)
<b>12Sd5I</b>	<b>Décima segunda subderivación quinta izquierda</b>																	
59D12I	SOCIEDAD INVERSIONES LAS REGINAS S. EN C.	LA NOTARIA	11,38			10,24										12,18		
<b>13Sd6I</b>	<b>Décima tercera subderivación sexta izquierda</b>																	
60D12I	SOCIEDAD INVERSIONES LAS REGINAS S. EN C.	LA VIRGINIA	15,40			6,93										8,24		
<b>14Sd7I</b>	<b>Décima cuarta subderivación séptima izquierda</b>																	
61D12I	SOCIEDAD INVERSIONES LAS REGINAS S. EN C.	LA VIRGINIA	15,40			6,93										8,24		
<b>15Sd8I</b>	<b>Décima quinta subderivación octava izquierda</b>																	
62D12I	SOCIEDAD INVERSIONES TRINITARIA LTDA	TRINITARIA	41,00			36,90										43,89		
<b>16Sd8D</b>	<b>Décima sexta subderivación octava derecha</b>																	
63D12I	ARMANDO SERRANO GUTIERREZ, HUGO FERNELY SERRANO GUTIERREZ Y JOSE IVAN SERRANO GUTIERREZ	EL ESPEJO	2,0			1,78										2,12		
<b>TOTAL</b>				<b>2,00</b>		<b>398,44</b>									<b>10</b>	<b>475,68</b>		
<b>23D11D - VIGÉSIMA TERCERA DERIVACIÓN DÉCIMA PRIMERA DERECHA - CANAL GUAYABAL (L=5314,6 m)</b>																		
<b>1Sd1I</b>	<b>Primera subderivación primera izquierda</b>																	
1D11D	MARIA LIRIA CASAS JOJOA	CUCARA	5,00			3,00										3,57		
<b>2Sd1D</b>	<b>Segunda subderivación primera derecha</b>																	
2D11D	DAGOBERTO QUINTERO DURAN	LOTE NUMERO CUATRO (4)	2,51			2,26										2,69		
<b>3Sd2I</b>	<b>Tercera subderivación segunda izquierda</b>																	
3D11D	LEOVINO GUZMAN DURAN	EL GUAYABAL	28,96			15,02										17,87		

*Handwritten signature or mark in blue ink.*






## RESOLUCIÓN LICENCIA Y/O PERMISO

**Código:** F-CAM-110

**Versión:** 9

**Fecha:** 5 Jul 18

<b>PROYECTO DE DISTRIBUCIÓN DE CAUDALES RÍO NEIVA</b>																		
CÓDIGO PREDIO	NOMBRE DEL PROPIETARIO	NOMBRE DEL PREDIO	AREA PREDIO (has)	USO AGRICOLA (has)						USO PECUARIO					USO DOMÉSTICO (persona)	USO INDUSTRIAL	CAUDAL ASIGNADO (LPS)	
				Cacao	Pastos	Arroz, Tabaco, Maíz panicoger, Caña y Algodón	Cítricos y frutales	Piña	Plátano	Piscicultura (Ha)	Abrevadero							
											Vacuno (Animal)	Porcicola (Animal)	Caprino -Ovino (Animal)	Equino (Animal)				Avícola (Animal)
<b>4Sd2D</b>	<b>Cuarta subderivación segunda derecha</b>																	
4D11D	MARIA PAULA TOVAR DIAZ	LOTE DE LA FINCA LUSITANIA LOTE A	12,36			5,56										6,61		
5D11D	MARIA MARGARITA ESCOBAR TOBAR	CALLEJON DE VENANCIA O LA PALMITA	8,00			2,96										3,52		
<b>1R1D</b>	<b>Primera ramificación primera derecha</b>																	
6D11D	MARIA PAULA TOVAR DIAZ	LOTE DE LA FINCA LUSITANIA LOTE A	12,36			5,56										6,61		
7D11D	MARIA PAULA TOVAR DIAZ	LOTE DE LA FINCA LUSITANIA, LOTE B	2,00			1,80										2,14		
<b>5Sd3D</b>	<b>Quinta subderivación tercera derecha</b>																	
8D11D	MARIA MARGARITA ESCOBAR TOBAR	CALLEJON DE VENANCIA O LA PALMITA	8,00			2,96										3,52		
<b>6Sd4D</b>	<b>Sexta subderivación cuarta derecha</b>																	
9D11D	JORGE ELIECER ANDRADE SANTOS	LOTE LA ANTONIA 1 - SAN JORGE	6,67			6,00										7,14		
<b>7Sd3I</b>	<b>Séptima subderivación tercera izquierda</b>																	
10D11D	OMAR ALFONSO TOBAR DIAZ	LAS MARGARITAS	18,00			15,78										18,77		
<b>8Sd5D</b>	<b>Octava subderivación quinta derecha</b>																	
11D11D	GERMAN ESCOBAR MARTINEZ	LA MOTA LOTE NÚMERO UNO	5,77			4,69										5,58		

	<b>RESOLUCIÓN LICENCIA Y/O PERMISO</b>	<b>Código:</b> F-CAM-110
		<b>Versión:</b> 9
		<b>Fecha:</b> 5 Jul 18

PROYECTO DE DISTRIBUCIÓN DE CAUDALES RÍO NEIVA																		
CÓDIGO PREDIO	NOMBRE DEL PROPIETARIO	NOMBRE DEL PREDIO	AREA PREDIO (has)	USO AGRICOLA (has)					USO PECUARIO					USO DOMÉSTICO (persona)	USO INDUSTRIAL	CAUDAL ASIGNADO (LPS)		
				Cacao	Pastos	Arroz, Tabaco, Maíz panicoger, Caña y Algodón	Cítricos y frutales	Piña	Plátano	Piscicultura (Ha)	Abrevadero							
											Vacuno (Animal)	Porcícola (Animal)	Caprino - Ovino (Animal)				Equino (Animal)	Avícola (Animal)
12D11D	EDER ANDRADE GUTIERREZ Y OLGA LUCIA SANCHEZ MUÑOZ	LOTE LA TATA	5,68			4,69											5,58	
13D11D	OLGA LUCIA SANCHEZ MUÑOZ	LA LABRANZA	5,26			0,84											1,00	
14D11D	EDER ANDRADE GUTIERREZ	LA PLATANERA	1,25			0,84											1,00	
<b>9Sd6D</b>	<b>Novena subderivación sexta derecha</b>																	
15D11D	JOSE VICENTE BAHAMON MEDINA	LAS MERCEDES	16,31			14,68											17,46	
<b>TOTAL</b>						<b>86,64</b>											<b>103,06</b>	
<b>24D12D - VIGÉSIMA CUARTA DERIVACIÓN DÉCIMA SEGUNDA DERECHA - CANAL LA PALMA (L=2774,8 m)</b>																		
<b>1Sd1D</b>	<b>Primera subderivación primera derecha</b>																	
1D12D	FABIO ZABALETA IPUZ	LOTE LA CUENCA	6,00			5,40											6,42	
<b>2Sd1I</b>	<b>Segunda subderivación primera izquierda</b>																	
2D12D	FABIO ZABALETA IPUZ	EL REGALO	1,50			1,35											1,61	
<b>3Sd2D</b>	<b>Tercera subderivación segunda derecha</b>																	
3D12D	MARIA PAULA TOVAR DIAZ	LOTE DE LA FINCA LUSITANIA LOTE D	2,00			1,48											1,76	
4D12D	MARIA PAULA TOVAR DIAZ	LOTE DE LA FINCA LUSITANIA, LOTE C	1,00			0,90											1,07	
5D12D	MARIA PAULA TOVAR DIAZ	LOTE DE LA FINCA LUSITANIA LOTE A	20,00			7,40											8,80	
<b>4Sd2I</b>	<b>Cuarta subderivación segunda izquierda</b>																	





**RESOLUCIÓN LICENCIA Y/O PERMISO**

**Código:** F-CAM-110

**Versión:** 9

**Fecha:** 5 Jul 18

<b>PROYECTO DE DISTRIBUCIÓN DE CAUDALES RÍO NEIVA</b>																		
CÓDIGO PREDIO	NOMBRE DEL PROPIETARIO	NOMBRE DEL PREDIO	AREA PREDIO (has)	USO AGRICOLA (has)						USO PECUARIO						USO DOMÉSTICO (persona)	USO INDUSTRIAL	CAUDAL ASIGNADO (LPS)
				Cacao	Pastos	Arroz, Tabaco, Maíz panicoger, Caña y Algodón	Cítricos y frutales	Piña	Plátano	Piscicultura (Ha)	Abrevadero							
											Vacuno (Animal)	Porcicola (Animal)	Caprino-Ovino (Animal)	Equino (Animal)	Avícola (Animal)			
6D12D	MARIA PAULA TOVAR DIAZ	LOTE DE LA FINCA LUSITANIA LOTE A	20,00			7,40												8,80
<b>5Sd3D</b>	<b>Quinta subderivación tercera derecha</b>																	
7D12D	MARIA MARGARITA ESCOBAR TOBAR	LOTE EL PARA LOTE 2	8,57			7,71												9,17
<b>6Sd3I</b>	<b>Sexta subderivación tercera izquierda</b>																	
8D12D	OMAR ALFONSO TOBAR DIAZ	LAS MARGARITAS,	33,00			11,83												14,07
<b>7Sd4I</b>	<b>Séptima subderivación cuarta izquierda</b>																	
9D12D	OMAR ALFONSO TOBAR DIAZ	LAS MARGARITAS,	33,00			11,83												14,07
			<b>TOTAL</b>			<b>55,30</b>												<b>65,78</b>
<b>25D13I - VIGÉSIMA QUINTA DERIVACIÓN DÉCIMA TERCERA IZQUIERDA - CANAL LA PARCELA (L=5214,0 m)</b>																		
<b>1Sd1D</b>	<b>Primera subderivación primera derecha</b>																	
1D13I	ROBERTO SORIANO LEAL Y MILTON FERNEY QUINTERO MEDINA	EL RECUERDO	1,00			0,90												1,07
2D13I	ORLANDO PERDOMO CORTES	EL HUERTO				0,25												0,30
<b>2Sd2D</b>	<b>Segunda subderivación segunda derecha</b>																	
3D13I	FABIO ZABALETA IPUZ	LA ARGELIA	4,55			2,96												3,52
<b>3Sd1I</b>	<b>Tercera subderivación tercera izquierda</b>																	
4D13I	AMINTA PUENTES DE PUENTES	EL SALERO Y EL CORDONCILLO	5,64			2,96												3,52
5D13I	SAEL PUENTES PUENTES	LOTE DE LA CASA Y EL PAYANDESAL	7,94			6,91												8,22



**RESOLUCIÓN LICENCIA Y/O PERMISO**

**Código:** F-CAM-110

**Versión:** 9

**Fecha:** 5 Jul 18

PROYECTO DE DISTRIBUCIÓN DE CAUDALES RÍO NEIVA																		
CÓDIGO PREDIO	NOMBRE DEL PROPIETARIO	NOMBRE DEL PREDIO	AREA PREDIO (has)	USO AGRICOLA (has)						USO PECUARIO						USO INDUSTRIAL	CAUDAL ASIGNADO (LPS)	
				Cacao	Pastos	Arroz, Tabaco, Maíz panicoger, Caña y Algodón	Cítricos y frutales	Piña	Plátano	Piscicultura (Ha)	Abrevadero							USO DOMÉSTICO (persona)
											Vacuno (Animal)	Porcícola (Animal)	Caprino -Ovino (Animal)	Equino (Animal)	Avícola (Animal)			
6D13I	MERCEDES ALVAREZ DE ANGEL, ANDRES FELIPE ANGEL ALVAREZ, CARLOS EMILIO ANGEL ALVAREZ, BRAHIAN DANIEL ANGEL CERQUERA, KATERINE YULIET ANGEL CERQUERA, OFELIA ANGEL OVIEDO, PAOLA ANDREA ANGEL PINZON Y PABLO EMILIO PUENTES ARIAS	PLATAFORMA	39,00			9,90											11,78	
<b>4Sd2I</b>	<b>Cuarta subderivación segunda izquierda</b>																	
7D13I	CRISTINA PASTRANA DE SIERRA	EL HIGUERON NÚMERO UNO	11,00			4,90											5,83	
8D13I	MARIA ASUNCION CARRALERO GOMEZ	ALBANIA	25,00			7,32											8,71	
9D13I	SOCIEDAD INVERSIONES TRINITARIA LIMITADA	REFUGIO	34,00			7,89											9,39	
10D13I	MARCO FLAVIO ROJAS LEAL	EL HIGUERON NUMERO DOS	3,70			3,25											3,87	
11D13I	SOCIEDAD INVERSIONES LAS REGINAS S. EN C.	LA NOTARIA	10,00			9,00											10,71	
<b>5Sd3I</b>	<b>Quinta subderivación tercera izquierda</b>																	
12D13I	MARIA ASUNCION CARRALERO GOMEZ	ALBANIA	25,00			7,34											8,73	
13D13I	LUCIANO MANRIQUE FAJARDO	EL TRIANGULO	6,24			3,00											3,57	
14D13I	SOCIEDAD INVERSIONES TRINITARIA LIMITADA	REFUGIO	34,00			7,89											9,39	
<b>6Sd3D</b>	<b>Sexta subderivación tercera derecha</b>																	
15D13I	SOCIEDAD INVERSIONES TRINITARIA LIMITADA	REFUGIO	34,00			7,89											9,39	

*Handwritten signature or mark in blue ink.*





**RESOLUCIÓN LICENCIA Y/O PERMISO**

**Código:** F-CAM-110

**Versión:** 9

**Fecha:** 5 Jul 18

PROYECTO DE DISTRIBUCIÓN DE CAUDALES RÍO NEIVA																		
CÓDIGO PREDIO	NOMBRE DEL PROPIETARIO	NOMBRE DEL PREDIO	AREA PREDIO (has)	USO AGRICOLA (has)						USO PECUARIO						USO DOMÉSTICO (persona)	USO INDUSTRIAL	CAUDAL ASIGNADO (LPS)
				Cacao	Pastos	Arroz, Tabaco, Maíz panicoger, Caña y Algodón	Cítricos y frutales	Piña	Plátano	Piscicultura (Ha)	Abrevadero							
											Vacuno (Animal)	Porcicola (Animal)	Caprino -Ovino (Animal)	Equino (Animal)	Avícola (Animal)			
16D13I	ELISEO PERDOMO FIERRO (50%) - ISABEL PERDOMO DE PULIDO (50%)	BUENOS AIRES A,9	14,69			4,83											5,75	
<b>7Sd4I</b>	<b>Séptima subderivación cuarta izquierda</b>																	
17D13I	ELISEO PERDOMO FIERRO (50%) - ISABEL PERDOMO DE PULIDO (50%)	BUENOS AIRES B,10	13,94			4,83											5,75	
18D13I	ELISEO PERDOMO FIERRO (50%) - ISABEL PERDOMO DE PULIDO (50%)	BUENOS AIRES A,9	14,69			4,83											5,75	
<b>8Sd4D</b>	<b>Octava subderivación cuarta derecha</b>																	
19D13I	FLORALBA CATIZADO TRUJILLO Y LUIS FERNANDO PERDOMO CATIZADO	CANTAleta	8,27			3,00											3,57	
<b>9Sd5I</b>	<b>Novena subderivación quinta izquierda</b>																	
20D13I	TARCISIO IPUZ CARDOZO	LAS DELICIAS	4,22			3,80											4,52	
21D13I	FELIX MARIA FIERRO Y OLGA CECILIA ARTUNDUAGA	EL DÓLAR	4,59			4,00											4,76	
22D13I	JORGE HERNANDO RUBIANO GONZALEZ	FINCA LA GRANJA	57,00			19,72											23,46	
23D13I	ELISEO PERDOMO FIERRO (50%) - ISABEL PERDOMO DE PULIDO (50%)	BUENOS AIRES B,10	13,94			4,83											5,75	
24D13I	SOCIEDAD INVERSIONES TRINITARIA LTDA	TRINITARIA	40,22			34,00											40,44	
<b>10Sd6I</b>	<b>Décima subderivación sexta izquierda</b>																	
25D13I	JORGE HERNANDO RUBIANO GONZALEZ	FINCA LA GRANJA	57,00			19,72											23,46	
<b>11Sd5D</b>	<b>Décima primera subderivación quinta derecha</b>																	



**RESOLUCIÓN LICENCIA Y/O PERMISO**

**Código:** F-CAM-110

**Versión:** 9

**Fecha:** 5 Jul 18

PROYECTO DE DISTRIBUCIÓN DE CAUDALES RÍO NEIVA																		
CÓDIGO PREDIO	NOMBRE DEL PROPIETARIO	NOMBRE DEL PREDIO	AREA PREDIO (has)	USO AGRICOLA (has)					USO PECUARIO					USO DOMÉSTICO (persona)	USO INDUSTRIAL	CAUDAL ASIGNADO (LPS)		
				Cacao	Pastos	Arroz, Tabaco, Maíz panicoler, Caña y Algodón	Cítricos y frutales	Piña	Plátano	Piscicultura (Ha)	Abrevadero							
											Vacuno (Animal)	Porcicola (Animal)	Caprino -Ovino (Animal)				Equino (Animal)	Avícola (Animal)
26D13I	ARMANDO SERRANO GUTIERREZ, HUGO FERNELY SERRANO GUTIERREZ Y JOSE IVAN SERRANO GUTIERREZ	MITU	23,50			20,70										24,62		
<b>12Sd6D</b>	<b>Décima segunda subderivación sexta derecha</b>																	
27D13I	MARIA MARGARITA ESCOBAR TOBAR	LA PORCELANA	20,49			12,82										15,25		
<b>13Sd7I</b>	<b>Décima tercera subderivación séptima izquierda</b>																	
28D123I	ARMANDO SERRANO GUTIERREZ, HUGO FERNELY SERRANO GUTIERREZ Y JOSE IVAN SERRANO GUTIERREZ	EL ESPEJO	2,00			1,80										2,14		
<b>TOTAL</b>						<b>221,24</b>										<b>263,16</b>		
<b>26D14I - VIGÉSIMA SEXTA DERIVACIÓN DÉCIMA CUARTA IZQUIERDA - CANAL LA SANCHEZ (L=8160,2 m)</b>																		
<b>1Sd1I</b>	<b>Primera subderivación primera izquierda</b>																	
1D14I	ARMANDO SERRANO GUTIERREZ, HUGO FERNELY SERRANO GUTIERREZ Y JOSE IVAN SERRANO GUTIERREZ	EL ESPEJO	6,50			5,85										6,96		
<b>1R1D</b>	<b>Primera ramificación primera derecha</b>																	
2D14I	SANDRA EDILIA TOVAR LOSADA	EL DIAMANTE				6,50										7,73		
<b>2R1I</b>	<b>Segunda ramificación primera izquierda</b>																	
3D14I	SANDRA EDILIA TOVAR LOSADA	EL DIAMANTE				6,50										7,73		
4D14I	ARMANDO SERRANO GUTIERREZ, HUGO FERNELY SERRANO	BENGALA				20,00										23,79		





## RESOLUCIÓN LICENCIA Y/O PERMISO

**Código:** F-CAM-110

**Versión:** 9

**Fecha:** 5 Jul 18

<b>PROYECTO DE DISTRIBUCIÓN DE CAUDALES RÍO NEIVA</b>																			
CÓDIGO PREDIO	NOMBRE DEL PROPIETARIO	NOMBRE DEL PREDIO	AREA PREDIO (has)	USO AGRICOLA (has)						USO PECUARIO						USO DOMÉSTICO (persona)	USO INDUSTRIAL	CAUDAL ASIGNADO (LPS)	
				Cacao	Pastos	Arroz, Tabaco, Maíz panicoger, Caña y Algodón	Cítricos y frutales	Piña	Plátano	Piscicultura (Ha)	Abrevadero								
											Vacuno (Animal)	Porcícola (Animal)	Caprino -Ovino (Animal)	Equino (Animal)	Avícola (Animal)				
	GUTIERREZ Y JOSE IVAN SERRANO GUTIERREZ																		
<b>3R2I</b>	<b>Tercera ramificación segunda izquierda</b>																		
5D14I	ANDREA DEL PILAR CAMARGO LOSADA	LOTE EL PORTAL DEL CAMPO	5,63			2,50											2,97		
<b>4R2D</b>	<b>Cuarta ramificación segunda derecha</b>																		
6D14I	CARLOS ALBERTO CAMARGO MORA	LOTE EL EDEN DE LAS HERMOSAS	3,73			3,35											3,98		
7D14I	CIA AGRICOLA DIAZ , EN C. S.	LA PILA	8,29			6,00											7,14		
<b>5R3I</b>	<b>Quinta ramificación tercera izquierda</b>																		
8D14I	ANDREA DEL PILAR CAMARGO LOSADA	LOTE EL PORTAL DEL CAMPO	5,63			2,57											3,06		
<b>6R4I</b>	<b>Sexta ramificación cuarta izquierda</b>																		
9D14I	CARLOS ALBERTO CAMARGO MORA	LOTE LOS VALCANES	5,34			4,81											5,72		
<b>2Sd2I</b>	<b>Segunda subderivación segunda izquierda</b>																		
10D14I	SANDRA EDILIA TOVAR LOSADA	EL DIAMANTE				6,50											7,73		
<b>3Sd1D</b>	<b>Tercera subderivación primera derecha</b>																		
11D14I	MARIA DEICY MEJIA PUENTES Y MARIA DEL CARMEN MEJIA PUENTES	LOTE LA PALMERA # 3	6,26			5,42											6,45		
12D14I	REINEL CASANOVA GARCÍA - HÉCTOR MARTINEZ CASTAÑEDA	LA PALMERA # 2	7,65			5,99											7,13		
<b>4Sd3I</b>	<b>Cuarta subderivación tercera izquierda</b>																		
13D14I	SANDRA EDILIA TOVAR LOSADA	EL DIAMANTE				6,50											7,73		



**RESOLUCIÓN LICENCIA Y/O PERMISO**

**Código:** F-CAM-110

**Versión:** 9

**Fecha:** 5 Jul 18

PROYECTO DE DISTRIBUCIÓN DE CAUDALES RÍO NEIVA																		
CÓDIGO PREDIO	NOMBRE DEL PROPIETARIO	NOMBRE DEL PREDIO	AREA PREDIO (has)	USO AGRÍCOLA (has)					USO PECUARIO					USO DOMÉSTICO (persona)	USO INDUSTRIAL	CAUDAL ASIGNADO (LPS)		
				Cacao	Pastos	Arroz, Tabaco, Maíz panicoler, Caña y Algodón	Cítricos y frutales	Piña	Plátano	Piscicultura (Ha)	Abrevadero							
											Vacuno (Animal)	Porcicola (Animal)	Caprino -Ovino (Animal)				Equino (Animal)	Avicola (Animal)
<b>5Sd2D</b>	<b>Quinta subderivación segunda derecha</b>																	
14D14I	CIA AGRICOLA DIAZ S. EN C. S.	SEGUNDO LOTE EL PORVENIR	28,50			18,00										21,41		
<b>6Sd4I</b>	<b>Sexta subderivación cuarta izquierda</b>																	
15D14I	CIA AGRICOLA DIAZ S. EN C. S.	PRIMER LOTE EL RINCON	11,50			10,35										12,31		
16D14I	ALFONSO SANCHEZ FORERO Y MARIA STELLA PERDOMO RODRIGUEZ	EL PARAISO	3,05			2,75					10					3,27		
<b>7Sd3D</b>	<b>Séptima subderivación tercera derecha</b>																	
17D14I	ALBENY NARVAEZ ANDRADE Y RODRIGO LOZADA	LOTE, UNO (1)	2,94			2,00										2,38		
<b>TOTAL</b>						<b>115,59</b>					<b>10</b>					<b>137,50</b>		
<b>27D13D - VIGÉSIMA SÉPTIMA DERIVACIÓN DÉCIMA TERCERA DERECHA - CANAL EL DESEO (L=176,7 m)</b>																		
1D13D	JOSE VICENTE BAHAMON MEDINA	"EL DESEO"	4,32			3,89										4,63		
<b>TOTAL</b>						<b>3,89</b>										<b>4,63</b>		
<b>28D15I - VIGÉSIMA OCTAVA DERIVACIÓN DÉCIMA QUINTA IZQUIERDA - CANAL LA MURCIA (L=5917,2 m)</b>																		
<b>1Sd1I</b>	<b>Primera subderivación primera izquierda</b>																	
1D15I	ARMANDO SERRANO GUTIERREZ, HUGO FERNELY SERRANO GUTIERREZ Y JOSE IVAN SERRANO GUTIERREZ	MITU	18,00			7,89										9,39		
<b>2Sd1D</b>	<b>Segunda subderivación primera derecha</b>																	
2D15I	ARMANDO SERRANO GUTIERREZ, HUGO FERNELY SERRANO	MITU	18,00			6,91										8,22		





## RESOLUCIÓN LICENCIA Y/O PERMISO

**Código:** F-CAM-110

**Versión:** 9

**Fecha:** 5 Jul 18

<b>PROYECTO DE DISTRIBUCIÓN DE CAUDALES RÍO NEIVA</b>																		
CÓDIGO PREDIO	NOMBRE DEL PROPIETARIO	NOMBRE DEL PREDIO	AREA PREDIO (has)	USO AGRICOLA (has)					USO PECUARIO					USO DOMÉSTICO (persona)	USO INDUSTRIAL	CAUDAL ASIGNADO (LPS)		
				Cacao	Pastos	Arroz, Tabaco, Maíz panicoger, Caña y Algodón	Cítricos y frutales	Piña	Plátano	Piscicultura (Ha)	Abrevadero							
											Vacuno (Animal)	Porcícola (Animal)	Caprino -Ovino (Animal)				Equino (Animal)	Avícola (Animal)
	GUTIERREZ Y JOSE IVAN SERRANO GUTIERREZ																	
3D15I	MARIA MARGARITA ESCOBAR TOBAR	LA PORCELANA	32,00			12,33										14,67		
<b>3Sd2D</b>	<b>Tercera subderivación segunda derecha</b>																	
4D15I	MARIA MARGARITA ESCOBAR TOBAR	LA PORCELANA	32,00			12,33										14,67		
<b>4Sd3D</b>	<b>Cuarta subderivación tercera derecha</b>																	
5D15I	MARIA MARGARITA ESCOBAR TOBAR	LOTE PALMERA LA PLAYA No. 1	9,37			7,00										8,33		
<b>5Sd4D</b>	<b>Quinta subderivación cuarta derecha</b>																	
6D15I	GILBERTO QUINTERO FERNANDEZ	LOTE LA PALMERA No. 6	8,18			7,36										8,75		
<b>6Sd2I</b>	<b>Sexta subderivación segunda izquierda</b>																	
7D15I	REINEL CASANOVA GARCÍA - HÉCTOR MARTINEZ CASTAÑEDA	LA PALMERA # 2	7,65			0,90										1,07		
8D15I	REINEL CASANOVA GARCÍA - HÉCTOR MARTINEZ CASTAÑEDA	LOTE PALMERA No. 5	9,11			2,00										2,38		
<b>7Sd5D</b>	<b>Séptima subderivación quinta derecha</b>																	
9D15I	REINEL CASANOVA GARCÍA - HÉCTOR MARTINEZ CASTAÑEDA	LOTE PALMERA No. 5	9,11			2,00										2,38		
<b>8Sd6D</b>	<b>Octava subderivación sexta derecha</b>																	
10D15I	ENRIQUETA NARVAEZ MURCIA, ARCELIA NARVAEZ MURCIA, CECILIA NARVAEZ MURCIA Y LIDA MARCELA MURCIA NARVAEZ	SIEMPREVIVA	20,27			4,93										5,86		



**RESOLUCIÓN LICENCIA Y/O PERMISO**

**Código:** F-CAM-110

**Versión:** 9

**Fecha:** 5 Jul 18

**PROYECTO DE DISTRIBUCIÓN DE CAUDALES RÍO NEIVA**

CÓDIGO PREDIO	NOMBRE DEL PROPIETARIO	NOMBRE DEL PREDIO	AREA PREDIO (has)	USO AGRICOLA (has)						USO PECUARIO						USO DOMÉSTICO (persona)	USO INDUSTRIAL	CAUDAL ASIGNADO (LPS)
				Cacao	Pastos	Arroz, Tabaco, Maíz panicoler, Caña y Algodón	Cítricos y frutales	Piña	Plátano	Piscicultura (Ha)	Abrevadero							
											Vacuno (Animal)	Porcicola (Animal)	Caprino - Ovino (Animal)	Equino (Animal)	Avícola (Animal)			
11D15I	ARCELIA NARVAEZ MURICA	EL LIMON	5,16			4,64												5,52
12D15I	ENRIQUETA NARVAEZ MURCIA	LOTE 2	4,67			2,00												2,38
13D15I	BARONKELY MONTERO QUINTERO	LOTE 1	2,33			1,00												1,19
<b>9Sd3I</b>	<b>Novena subderivación tercera izquierda</b>																	
14D15I	ENRIQUETA NARVAEZ MURCIA, ARCELIA NARVAEZ MURCIA, CECILIA NARVAEZ MURCIA Y LIDA MARCELA MURCIA NARVAEZ	SIEMPREVIVA	20,27			4,93												5,86
<b>10Sd4I</b>	<b>Décima subderivación cuarta izquierda</b>																	
15D15I	ENRIQUETA NARVAEZ MURCIA, ARCELIA NARVAEZ MURCIA, CECILIA NARVAEZ MURCIA Y LIDA MARCELA MURCIA NARVAEZ	SIEMPREVIVA	20,27			4,93												5,86
16D15I	MARTHA CECILIA GUTIERREZ GARZÓN	EL OCASO	22,00			16,80									10			19,99
17D15I	ARGENY FIERRO BURGOS	EL LIMON	1,71			0,54												0,64
18D15I	ARGENY FIERRO BURGOS	LOTE 4 LA CATALINA	1,28			0,98												1,17
19D15I	ARCELIA NARVAEZ MURCIA, AMALIA MURCIA FIERRO, AMINTA NARVAEZ MURCIA, ARGENY FIERRO BURGOS, CECILIA NARVAEZ MURCIA, ENRIQUETA NARVAEZ MURCIA, ERASMO MURCIA FIERRO, HERMES RAMIREZ, HUMBERTO	LOTE EL RECUERDO	3,00			1,35												1,61

*Handwritten signature or mark in blue ink.*





## RESOLUCIÓN LICENCIA Y/O PERMISO

**Código:** F-CAM-110

**Versión:** 9

**Fecha:** 5 Jul 18

<b>PROYECTO DE DISTRIBUCIÓN DE CAUDALES RÍO NEIVA</b>																		
CÓDIGO PREDIO	NOMBRE DEL PROPIETARIO	NOMBRE DEL PREDIO	AREA PREDIO (has)	USO AGRICOLA (has)						USO PECUARIO								
				Cacao	Pastos	Arroz, Tabaco, Maíz panicoger, Caña y Algodón	Cítricos y frutales	Piña	Plátano	Piscicultura (Ha)	Abrevadero					USO DOMÉSTICO (persona)	USO INDUSTRIAL	CAUDAL ASIGNADO (LPS)
											Vacuno (Animal)	Porcícola (Animal)	Caprino -Ovino (Animal)	Equino (Animal)	Avícola (Animal)			
	GUTIERREZ FIERRO Y LIDA MARCELA MURCIA NARVAEZ																	
20D15I	ARGENY FIERRO BURGOS	AMPARITO	0,76			0,50											0,59	
21D15I	ALVARO DIAZ	LOTE EL MANATIAL LOTE 1	6,80			2,96											3,52	
<b>1R1I</b>	<b>Primera ramificación primera izquierda</b>																	
22D15I	HENRY FIERRO GUTIERREZ	LOTE 3 EL GIRARDOT UNO	4,00			1,80											2,14	
23D15I	VICTOR HUGO VARGAS CHARRY - MARTHA CECILIA GUTIERREZ GARZÓN	LA SOLEDAD	2,03			1,83								10			2,19	
24D15I	MARIA DEL ROSARIO PEREZ TIMOTE	LOTE 2 EL DAYEN	0,85			0,77											0,92	
25D15I	ARGENY FIERRO BURGOS	LOTE 1 LAS MARIAS	2,37			2,13											2,53	
26D15I	ALVARO DIAZ	CAROLINA DEL NORTE	7,00			2,10											2,50	
<b>2R2I</b>	<b>Segunda ramificación segunda izquierda</b>																	
27D15I	HENRY FIERRO GUTIERREZ	LOTE 3 EL GIRARDOT UNO	4,00			1,80											2,14	
28D15I	ARGENY FIERRO BURGOS	EL LIMON	1,71			1,00											1,19	
29D15I	VIENA ANDRADE DE PERDOMO, ANA ROSA ANDRADE MONTENEGRO Y MERCEDES ANDRADE MONTENEGRO	EL LIMON	2,33			2,10											2,50	
30D15I	VIENA ANDRADE DE PERDOMO, ANA ROSA ANDRADE MONTENEGRO Y MERCEDES ANDRADE MONTENEGRO	ALEGRÍA	0,21			0,18											0,21	



**RESOLUCIÓN LICENCIA Y/O PERMISO**

**Código:** F-CAM-110

**Versión:** 9

**Fecha:** 5 Jul 18

PROYECTO DE DISTRIBUCIÓN DE CAUDALES RÍO NEIVA																		
CÓDIGO PREDIO	NOMBRE DEL PROPIETARIO	NOMBRE DEL PREDIO	AREA PREDIO (has)	USO AGRICOLA (has)					USO PECUARIO					USO DOMÉSTICO (persona)	USO INDUSTRIAL	CAUDAL ASIGNADO (LPS)		
				Cacao	Pastos	Arroz, Tabaco, Maíz panicoger, Caña y Algodón	Cítricos y frutales	Piña	Plátano	Piscicultura (Ha)	Abrevadero							
											Vacuno (Animal)	Porcícola (Animal)	Caprino -Ovino (Animal)				Equino (Animal)	Avícola (Animal)
<b>3R3I</b>	<b>Tercera ramificación tercera izquierda</b>																	
31D15I	ALVARO DIAZ	CAROLINA DEL NORTE	7,00			2,10										2,50		
32D15I	VIENA ANDRADE DE PERDOMO, ANA ROSA ANDRADE MONTENEGRO Y MERCEDES ANDRADE MONTENEGRO	EL CHAPETON	9,50			2,46										2,93		
<b>11Sd7D</b>	<b>Décima primera subderivación séptima derecha</b>																	
33D15I	ENRIQUETA NARVAEZ MURCIA	LOTE 2	4,67			2,00										2,38		
<b>12Sd5I</b>	<b>Décima segunda subderivación quinta izquierda</b>																	
34D15I	ARCELIA NARVAEZ MURCIA	LOTE No. 1 LLANO GRANDE Y MATA DE GUADUA LA PRIMAVERA	4,27			1,98										2,36		
<b>13Sd8D</b>	<b>Décima tercera subderivación octava derecha</b>																	
35D15I	BARONKELY MONTERO QUINTERO	LOTE 1	2,33			1,10										1,31		
<b>14Sd9D</b>	<b>Décima cuarta subderivación novena derecha</b>																	
36D15I	MARIA DELFA POLANIA DE BARRETO	LOTE UNO	3,42			1,54										1,83		
<b>15Sd10D</b>	<b>Décima quinta subderivación décima derecha</b>																	
37D15I	MARIA DELFA POLANIA DE BARRETO	LOTE UNO	3,42			1,54										1,83		
38D15I	ALIRIA POLANIA GUTIERREZ	LOTE CUATRO	7,94			4,00										4,76		
39D15I	VIENA ANDRADE DE PERDOMO, ANA ROSA ANDRADE MONTENEGRO	MINA RICA	2,65			1,32										1,57		





**RESOLUCIÓN LICENCIA Y/O PERMISO**

**Código:** F-CAM-110

**Versión:** 9

**Fecha:** 5 Jul 18

PROYECTO DE DISTRIBUCIÓN DE CAUDALES RÍO NEIVA																		
CÓDIGO PREDIO	NOMBRE DEL PROPIETARIO	NOMBRE DEL PREDIO	AREA PREDIO (has)	USO AGRICOLA (has)						USO PECUARIO					USO DOMÉSTICO (persona)	USO INDUSTRIAL	CAUDAL ASIGNADO (LPS)	
				Cacao	Pastos	Arroz, Tabaco, Maíz panicoger, Caña y Algodón	Cítricos y frutales	Piña	Plátano	Piscicultura (Ha)	Abrevadero							
											Vacuno (Animal)	Porcicola (Animal)	Caprino - Ovino (Animal)	Equino (Animal)				Avícola (Animal)
	Y MERCEDES ANDRADE MONTENEGRO																	
40D15I	ALVARO DIAZ	LOTE EL MANATIAL LOTE 1	6,80			2,96											3,52	
<b>16Sd11D</b>	<b>Décima sexta subderivación décima primera derecha</b>																	
41D15I	ARCELIA NARVAEZ MURCIA, AMALIA MURCIA FIERRO, AMINTA NARVAEZ MURCIA, ARGENTY FIERRO BURGOS, CECILIA NARVAEZ MURCIA, ENRIQUETA NARVAEZ MURCIA, ERASMO MURCIA FIERRO, HERMES RAMIREZ, HUMBERTO GUTIERREZ FIERRO Y LIDA MARCELA MURCIA NARVAEZ	LOTE EL RECUERDO	3,00			1,35											1,61	
<b>17Sd6I</b>	<b>Décima séptima subderivación sexta izquierda</b>																	
42D15I	ALVARO DIAZ	CAROLINA DEL NORTE	7,00			2,10											2,50	
<b>18Sd7I</b>	<b>Décima octava subderivación séptima izquierda</b>																	
43D15I	VIENA ANDRADE DE PERDOMO, ANA ROSA ANDRADE MONTENEGRO Y MERCEDES ANDRADE MONTENEGRO	EL CHAPETON	9,50			2,47											2,94	
<b>TOTAL</b>						<b>144,91</b>									<b>20</b>		<b>172,39</b>	
<b>29D14D - VIGÉSIMA NOVENA DERIVACIÓN DÉCIMA CUARTA DERECHA - CANAL GERARDO MURCIA (L=670,1 m)</b>																		
1D14D	GERARDO MURCIA GUTIERREZ	CUARTO DE ESTANCIA	10			0,98											1,17	



**RESOLUCIÓN LICENCIA Y/O PERMISO**

**Código:** F-CAM-110

**Versión:** 9

**Fecha:** 5 Jul 18

PROYECTO DE DISTRIBUCIÓN DE CAUDALES RÍO NEIVA																		
CÓDIGO PREDIO	NOMBRE DEL PROPIETARIO	NOMBRE DEL PREDIO	AREA PREDIO (has)	USO AGRICOLA (has)					USO PECUARIO					USO DOMÉSTICO (persona)	USO INDUSTRIAL	CAUDAL ASIGNADO (LPS)		
				Cacao	Pastos	Arroz, Tabaco, Maíz panicoler, Caña y Algodón	Cítricos y frutales	Piña	Plátano	Piscicultura (Ha)	Abrevadero							
											Vacuno (Animal)	Porcícola (Animal)	Caprino -Ovino (Animal)				Equino (Animal)	Avícola (Animal)
<b>TOTAL</b>						0,98										1,17		
<b>30D16I - TRIGÉSIMA DERIVACIÓN DÉCIMA SEXTA IZQUIERDA - CANAL LA POLANIA (L=1107,1 m)</b>																		
<b>1Sd1D</b>	<b>Primera subderivación primera derecha</b>																	
1D16I	ALVARO DIAZ	LOTE EL MANATIAL LOTE 1	8,38			2,00										2,38		
2D16I	ALVARO DIAZ	LOTE LA CARLOTA LOTE 2	3,98			3,58										4,26		
<b>2Sd2D</b>	<b>Segunda subderivación segunda derecha</b>																	
3D16I	ALVARO DIAZ	LOTE EL MANATIAL LOTE 1	8,38			2,00										2,38		
<b>3Sd1I</b>	<b>Tercera subderivación primera izquierda</b>																	
4D16I	VIENA ANDRADE DE PERDOMO, ANA ROSA ANDRADE MONTENEGRO Y MERCEDES ANDRADE MONTENEGRO	LA PATRICIA - LOTE NUMERO DIECINUEVE (19)	0,46			0,42										0,50		
<b>4Sd2I</b>	<b>Cuarta subderivación segunda izquierda</b>																	
5D16I	ALVARO DIAZ	LOTE EL MANATIAL LOTE 1	8,38			3,54										4,21		
<b>5Sd3D</b>	<b>Quinta subderivación tercera derecha</b>																	
6D16I	ALTRIA POLANIA GUTIERREZ	LOTE UNO (1)	1,67			1,00										1,19		
<b>6Sd4D</b>	<b>Sexta subderivación cuarta derecha</b>																	
7D16I	MARY POLANIA DE SANDINO	LOTE. TRES (3)	1,60			1,00										1,19		
<b>7Sd5D</b>	<b>Séptima subderivación quinta derecha</b>																	





**RESOLUCIÓN LICENCIA Y/O PERMISO**

**Código:** F-CAM-110

**Versión:** 9

**Fecha:** 5 Jul 18

PROYECTO DE DISTRIBUCIÓN DE CAUDALES RÍO NEIVA																		
CÓDIGO PREDIO	NOMBRE DEL PROPIETARIO	NOMBRE DEL PREDIO	AREA PREDIO (has)	USO AGRICOLA (has)						USO PECUARIO						USO INDUSTRIAL	CAUDAL ASIGNADO (LPS)	
				Cacao	Pastos	Arroz, Tabaco, Maíz panicoger, Caña y Algodón	Cítricos y frutales	Piña	Plátano	Piscicultura (Ha)	Abrevadero							USO DOMÉSTICO (persona)
											Vacuno (Animal)	Porcicola (Animal)	Caprino - Ovino (Animal)	Equino (Animal)	Avícola (Animal)			
8D16I	MARIA DELFA POLANIA DE BARRETO	LOTE CINCO (5)	4,00			3,60											4,28	
<b>TOTAL</b>					<b>17,14</b>												<b>20,39</b>	
<b>31D15D - TRIGÉSIMA PRIMERA DERIVACIÓN DÉCIMA QUINTA DERECHA - CANAL ALBADÁN (L=2394,7 m)</b>																		
1D15D	SAEL PUENTES PUENTES	SAN JOSE	108,05			49,20											58,52	
<b>TOTAL</b>					<b>49,20</b>												<b>58,52</b>	
<b>NOTA 1:</b> El uso industrial asignado al predio identificado con código 38D4I, se refiere a actividades productivas de una ladrillera.												<b>CAUDAL RIO NEIVA</b>	<b>13830,00</b>					
<b>NOTA 2:</b> El uso industrial asignado al predio identificado con código 1D6D, se refiere a actividades de construcción vial, y la duración de esta concesión tendrá una vigencia de 5 años, contados a partir de la ejecutoria del presente acto administrativo.												<b>CAUDAL AMBIENTAL</b>	<b>5255,40</b>					
<b>NOTA 3:</b> El usuario identificado con código 41D2I, actua en calidad de tenedor del predio denominado "La Esperanza # 4" hasta el año 2035, año en el cual perderá vigencia dicha concesión de aguas, o antes en caso de presentarse alguna modificación a la presente.												<b>CAUDAL OFERTA NETA</b>	<b>8574,60</b>					
												<b>DEMANDA DE CAUDAL</b>	<b>6823,70</b>					



**RESOLUCIÓN LICENCIA Y/O PERMISO**

**Código:** F-CAM-110

**Versión:** 9

**Fecha:** 5 Jul 18

<b>PROYECTO DE DISTRIBUCIÓN DE CAUDALES QUE LA QUEBRADA LA CIÉNAGA</b>														
CÓDIGO PREDIO	NOMBRE DEL PROPIETARIO	NOMBRE DEL PREDIO	AREA PREDIO (Ha)	USO AGRICOLA (Ha)				USO PECUARIO					USO DOM. (Hab)	CAUDAL ASIGNADO (LPS)
				Cacao	Pastos	Tabaco, maíz y panceoger, arroz, caña y algodón	Citricos y frutales	Piscicultura (ha)	Vacuno (Animal)	Porcicola (Animal)	Equino (Animal)	Avicola (Animal)		
<b>1D1I - PRIMERA DERIVACIÓN PRIMERA IZQUIERDA - CANAL LOTE (6) Y (7)</b>														
1D1I	LIBARDO ORTIZ RAMOS	LOTES SEIS (6) Y SIETE (7)	5,09			2,50		2,07	6					7,69
<b>TOTAL 1D1I</b>						<b>2,50</b>		<b>2,07</b>	<b>6</b>					<b>7,69</b>
<b>2D2I - SEGUNDA DERIVACIÓN SEGUNDA IZQUIERDA - CANAL SANTA TERESITA - LOTE 1</b>														
1D2I	JOSE EDGAR ORTIZ RAMOS (50%) - HÉCTOR EDUARDO ORTIZ RAMOS (50%)	SANTA TERESITA LOTE UNO (1)	39,50			6,05			30		1			7,21
<b>TOTAL 2D2I</b>						<b>6,05</b>			<b>30</b>		<b>1</b>			<b>7,21</b>
<b>3D3I - TERCERA DERIVACIÓN TERCERA IZQUIERDA - BOMBEO VILLA DANA</b>														
1D3I	SOCIEDAD CI PISCICOLA BOTERO S.A.	LOTE PREDIO N° 2	1,83					1,00						2,28
<b>TOTAL 3D3I</b>								<b>1,00</b>						<b>2,28</b>
<b>4D1D - CUARTA DERIVACIÓN PRIMERA DERECHA- CANAL BOMBEO PREDIO EL OTÚN</b>														
1D1D	JOSE RICARDO ARIAS ARIAS	LOTE EL OTUN	6,80			0,84								1,00
<b>TOTAL 4D1D</b>						<b>0,84</b>								<b>1,00</b>
<b>5D4I - QUINTA DERIVACIÓN CUARTA IZQUIERDA - CANAL ADELAIDA PARRA</b>														
1D4I	ADELAIDA PARRA MOTTA	PARCELA # 8	15,41			2,00								2,38
<b>TOTAL 5D4I</b>						<b>2,00</b>								<b>2,38</b>
<b>6D5I - SEXTA DERIVACIÓN QUINTA IZQUIERDA - CANAL CALIMBA</b>														
<b>1Sd1I - Primera subderivación primera izquierda</b>														
1D5I	AURORA QUINTERO FIERRO	LOTE LA VERONICA	15,15			13,63								16,21
<b>2Sd2I - Segunda subderivación segunda izquierda</b>														
2D5I	SOCIEDAD CI PISCICOLA BOTERO S.A.	CALIMBA 1	2,68					0,04						0,09
<b>3Sd1D - Tercera subderivación primera derecha</b>														
3D5I	JOSE EDER CAMARGO MORA	LOTE EL SANTUARIO	6,61			1,75								2,08
4D5I	JOSE EDER CAMARGO MORA	LOTE No. 1	2,50			1,48								1,76
5D5I	JOSE EDER CAMARGO MORA, ALDEMAR MONTEALEGRE	LOTE EL DIVINO NIÑO # 1	4,04			1,82								2,16





**RESOLUCIÓN LICENCIA Y/O PERMISO**

**Código:** F-CAM-110

**Versión:** 9

**Fecha:** 5 Jul 18

<b>PROYECTO DE DISTRIBUCIÓN DE CAUDALES QUE LA QUEBRADA LA CIÉNAGA</b>														
CÓDIGO PREDIO	NOMBRE DEL PROPIETARIO	NOMBRE DEL PREDIO	AREA PREDIO (Ha)	USO AGRICOLA (Ha)				USO PECUARIO					USO DOM. (Hab)	CAUDAL ASIGNADO (LPS)
				Cacao	Pastos	Tabaco, maíz y panicum, arroz, caña y algodón	Cítricos y frutales	Piscicultura (ha)	Vacuno (Animal)	Porcícola (Animal)	Equino (Animal)	Avícola (Animal)		
	BURBANO, BRAYAN CAMARGO BARRERIRO, CECILIA BARRERIRO ZAMORA Y EDER LEONARDO CAMARGO BARRERIRO													
<b>4Sd3I</b>	<b>Cuarta subderivación tercera izquierda</b>													
6D5I	JOSE EDER CAMARGO MORA	LOTE EL SANTUARIO	6,61			1,72								2,05
<b>5Sd4I</b>	<b>Quinta subderivación cuarta izquierda</b>													
7D5I	AURELIANO USMA PELAEZ Y HEINER USMA AREVALO	LOTE CALIFORNIA	14,98			0,73		1,68						4,69
<b>6Sd5I</b>	<b>Sexta subderivación quinta izquierda</b>													
8D5I	JOSE EDER CAMARGO MORA, ALDEMAR MONTEALEGRE BURBANO, BRAYAN CAMARGO BARRERIRO, CECILIA BARRERIRO ZAMORA Y EDER LEONARDO CAMARGO BARRERIRO	LOTE EL DIVINO NIÑO # 1	4,04			1,82								2,16
<b>7Sd6I</b>	<b>Séptima subderivación sexta izquierda</b>													
9D5I	DANIEL RAMIREZ PEREZ	LAURELES # 2	3,90			2,96								3,52
<b>TOTAL 6D5I</b>						<b>25,91</b>		<b>1,72</b>						<b>34,73</b>
<b>7D6I -</b>	<b>SÉPTIMA DERIVACIÓN SEXTA IZQUIERDA - CANAL BOMBEO CALIMBA 1</b>													
1D6I	SOCIEDAD CI PISCICOLA BOTERO S,A	CALIMBA 1	4,00					2,02						4,59
<b>TOTAL 7D6I</b>								<b>2,02</b>						<b>4,59</b>
<b>8D7I -</b>	<b>OCTAVA DERIVACIÓN SÉPTIMA IZQUIERDA - CANAL ARTURO ANDRADE</b>													
1D7I	LUIS ARTURO ANDRADE OLARTE	LOTE LA PLAYA	9,63			8,66			30					10,31
<b>TOTAL 8D7I</b>						<b>8,66</b>			<b>30</b>					<b>10,31</b>
<b>9D8I -</b>	<b>NOVENA DERIVACIÓN OCTAVA IZQUIERDA - CANAL BOMBEO LOS LAURELES</b>													
1D8I	ALFONSO GONZALEZ GUTIERREZ, HELCY GONZALEZ GUTIERREZ, JOSE AMIR GONZALEZ GUTIERREZ,	EL MADROÑO	17,00			0,85			10					1,01



**RESOLUCIÓN LICENCIA Y/O PERMISO**

**Código:** F-CAM-110

**Versión:** 9

**Fecha:** 5 Jul 18

**PROYECTO DE DISTRIBUCIÓN DE CAUDALES QUE LA QUEBRADA LA CIÉNAGA**

CÓDIGO PREDIO	NOMBRE DEL PROPIETARIO	NOMBRE DEL PREDIO	AREA PREDIO (Ha)	USO AGRICOLA (Ha)				USO PECUARIO					USO DOM. (Hab)	CAUDAL ASIGNADO (LPS)
				Cacao	Pastos	Tabaco, maíz y panceger, arroz, caña y algodón	Cítricos y frutales	Piscicultura (ha)	Vacuno (Animal)	Porcícola (Animal)	Equino (Animal)	Avícola (Animal)		
	MARINA GUTIERREZ DE GONZALEZ, MARTHA CONSUELO GONZALEZ GUTIERREZ, MYRIAM GONZALEZ GUTIERREZ, OSCAR GONZALEZ PERDOMO Y WILLIAN GONZALEZ GUTIERREZ													
2D8I	DANIEL RAMIREZ PEREZ	LAURELES # 2	9,00			6,90								8,21
<b>1Sd1D</b>	<b>Primera subderivación primera derecha</b>													
3D8I	DANIEL RAMIREZ PEREZ	LAURELES # 1	12,90			0,85								1,01
<b>TOTAL 9D8I</b>						<b>8,60</b>			<b>10</b>					<b>10,23</b>
<b>10D9I - DÉCIMA DERIVACIÓN NOVENA IZQUIERDA - CANAL TRONQUEROS</b>														
<b>1Sd1D</b>	<b>Primera subderivación primera derecha</b>													
1D9I	SOCIEDAD AGROPECUARIA SAN ISIDRO S.A.S.	LOTE CAMPERO	10,11			5,92			10					7,05
<b>2Sd2D</b>	<b>Segunda subderivación segunda derecha</b>													
2D9I	ALBA LUZ QUIMBAYA DE CAMPO, ELSY QUIMBAYA YUNDA, GABRIEL QUIMBAYA YUNDA, GUILLERMO QUIMBAYA YUNDA, JAIRO QUIMBAYA YUNDA, JOSE DOMINGO QUIMBAYA YUNDA, LUCILA YUNDA DE QUIMBAYA, LUIS ALBERTO QUIMBAYA YUNDA Y MARYBEL QUIMBAYA YUNDA	LA PRADERA # 1	3,69			2,96								3,52
<b>3Sd3D</b>	<b>Tercera subderivación tercera derecha</b>													
3D9I	CELESTINO CUENCA RODRIGUEZ	LOTE No. 2	14,45			6,50								7,73
<b>4Sd1I</b>	<b>Cuarta subderivación primera izquierda</b>													
4D9I	CELESTINO CUENCA RODRIGUEZ	LOTE DE TERRENO 4 A	2,00				0,80	1,00						2,74
<b>5Sd4D</b>	<b>Quinta subderivación cuarta derecha</b>													





**RESOLUCIÓN LICENCIA Y/O PERMISO**

**Código:** F-CAM-110

**Versión:** 9

**Fecha:** 5 Jul 18

<b>PROYECTO DE DISTRIBUCIÓN DE CAUDALES QUE LA QUEBRADA LA CIÉNAGA</b>														
CÓDIGO PREDIO	NOMBRE DEL PROPIETARIO	NOMBRE DEL PREDIO	AREA PREDIO (Ha)	USO AGRICOLA (Ha)				USO PECUARIO					USO DOM. (Hab)	CAUDAL ASIGNADO (LPS)
				Cacao	Pastos	Tabaco, maíz y panicum, arroz, caña y algodón	Cítricos y frutales	Piscicultura (ha)	Vacuno (Animal)	Porcícola (Animal)	Equino (Animal)	Avícola (Animal)		
5D9I	CELESTINO CUENCA RODRIGUEZ	LOTE No. 2	14,45			6,50								7,73
<b>6Sd5D Sexta subderivación quinta derecha</b>														
6D9I	EDUARDO MONJE RAMIREZ	BUENAVISTA	13,98			3,96		0,24						5,26
7D9I	ROBERTO SORIANO LEAL Y MILTON FERNEY QUINTERO MEDINA	LOTE SAN DIEGO	4,00			3,00								3,57
<b>7Sd6D Séptima subderivación sexta derecha</b>														
8D9I	EDUARDO MONJE RAMIREZ	BUENAVISTA	13,98			4,05								4,82
<b>8Sd7D Octava subderivación séptima derecha</b>														
9D9I	FELIPE MANRIQUE CARRALERO, LUCIANO JOSE MANRIQUE CARRALERO, MARIA ASUNCION CARRALERO GOMEZ Y MARIA ASUNCION MANRIQUE CARRALERO	LOTE VENTANAS	111,78			18,00								21,41
<b>TOTAL 10D9I</b>						<b>50,89</b>	<b>0,80</b>	<b>1,24</b>	<b>10</b>					<b>63,82</b>
<b>11D10I - DÉCIMA PRIMERA DERIVACIÓN DÉCIMA IZQUIERDA - BOMBEO BUENAVISTA</b>														
1D10I	CESAR ALBERTO POLANIA SILVA	LOTE BUENAVISTA # 5	17,15			0,83			15				10	1,00
<b>TOTAL 11D10I</b>						<b>0,83</b>			<b>15</b>				<b>10</b>	<b>1,00</b>
<b>12D11I - DÉCIMA SEGUNDA DERIVACIÓN DÉCIMA PRIMERA IZQUIERDA - CANAL BOMBEO PRIMAVERA 2</b>														
1D11I	NATALIA FALLA TAPIAS	PRIMAVERA No. 2	13,04		0,80		0,90		20					1,02
<b>TOTAL 12D11I</b>					<b>0,80</b>		<b>0,90</b>		<b>20</b>					<b>1,02</b>
<b>13D12I - DÉCIMA TERCERA DERIVACIÓN DÉCIMA SEGUNDA IZQUIERDA - CANAL BOMBEO PRIMAVERA 2A</b>														
1D12I	NATALIA FALLA TAPIAS	PRIMAVERA No. 2A	2,46	0,70			0,55	0,04						1,00
<b>TOTAL 13D12I</b>				<b>0,70</b>			<b>0,55</b>	<b>0,04</b>						<b>1,00</b>
<b>14D13I - DÉCIMA CUARTA DERIVACIÓN DÉCIMA TERCERA IZQUIERDA - CANAL BOMBEO LA PRADERA</b>														
1D13I	ALBA LUZ QUIMBAYA DE CAMPO, ELSY QUIMBAYA YUNDA, GABRIEL QUIMBAYA YUNDA, GUILLERMO	LA PRADERA # 2A	3,96			0,84								1,00



**RESOLUCIÓN LICENCIA Y/O PERMISO**

**Código:** F-CAM-110

**Versión:** 9

**Fecha:** 5 Jul 18

**PROYECTO DE DISTRIBUCIÓN DE CAUDALES QUE LA QUEBRADA LA CIENAGA**

CÓDIGO PREDIO	NOMBRE DEL PROPIETARIO	NOMBRE DEL PREDIO	AREA PREDIO (Ha)	USO AGRICOLA (Ha)				USO PECUARIO					USO DOM. (Hab)	CAUDAL ASIGNADO (LPS)
				Cacao	Pastos	Tabaco, maíz y pancerger, arroz, caña y algodón	Cítricos y frutales	Piscicultura (ha)	Vacuno (Animal)	Porcicola (Animal)	Equino (Animal)	Avicola (Animal)		
	QUIMBAYA YUNDA, JAIRO QUIMBAYA YUNDA, JOSE DOMINGO QUIMBAYA YUNDA, LUCILA YUNDA DE QUIMBAYA, LUIS ALBERTO QUIMBAYA YUNDA Y MARYBEL QUIMBAYA YUNDA													
2D13I	JAIRO QUIMBAYA YUNDA, GABRIEL QUIMBAYA YUNDA, GUILLERMO QUIMBAYA YUNDA Y LUIS ALBERTO QUIMBAYA YUNDA	CAUCHO # 2A	2,46			0,84								1,00
3D13I	JAIRO QUIMBAYA YUNDA Y GUILLERMO QUIMBAYA YUNDA	AMAPOLA # 2A	2,46			0,84								1,00
<b>TOTAL 14D13I</b>						<b>2,52</b>								<b>3,00</b>
<b>15D14I - DÉCIMA QUINTA DERIVACIÓN DÉCIMA CUARTA IZQUIERDA - CANAL BOMBEO LA ESMERALDA</b>														
1D14I	ANA MARIA SILVA	LOTE LA ESMERALDA	32,50			0,84								1,00
<b>TOTAL 15D14I</b>						<b>0,84</b>								<b>1,00</b>
<b>16D15I - DÉCIMA SEXTA DERIVACIÓN DÉCIMA QUINTA IZQUIERDA - CANAL VENTANAS</b>														
1D15I	ANA MARIA ANDRADE MANRIQUE (50%)	LOTE VENTANITAS	14,56			6,41								7,62
<b>1Sd1D Primera subderivación primera derecha</b>														
2D15I	JAIRO ANDRES ANDRADE MANRIQUE (50%)	LOTE VENTANITAS	14,56			6,41								7,62
<b>2Sd2D Segunda subderivación segunda derecha</b>														
3D15I	NELSON TRUJILLO NARVAEZ Y AMANDA DIAZ CORTES	LOTE LA CIENAGA LOTE UNO (1)	29,09			13,10								15,58
4D15I	NELSON TRUJILLO NARVAEZ	MONICA	2,83			2,55								3,03
<b>3Sd3D Tercera subderivación tercera derecha</b>														
5D15I	NELSON TRUJILLO NARVAEZ Y AMANDA DIAZ CORTES	LOTE LA CIENAGA LOTE UNO (1)	29,09			13,10								15,58
6D15I	TERESA CORTES NARVAEZ (50%) - OSCAR JAVIER CAMARGO LOSADA (25%) -	LOTE UNO EL GREDAL LOTE NÚMERO UNO (1)	24,84			11,55								13,74





**RESOLUCIÓN LICENCIA Y/O PERMISO**

**Código:** F-CAM-110

**Versión:** 9

**Fecha:** 5 Jul 18

<b>PROYECTO DE DISTRIBUCIÓN DE CAUDALES QUE LA QUEBRADA LA CIÉNAGA</b>														
CÓDIGO PREDIO	NOMBRE DEL PROPIETARIO	NOMBRE DEL PREDIO	AREA PREDIO (Ha)	USO AGRICOLA (Ha)				USO PECUARIO					USO DOM. (Hab)	CAUDAL ASIGNADO (LPS)
				Cacao	Pastos	Tabaco, maíz y panicoger, arroz, caña y algodón	Cítricos y frutales	Piscicultura (ha)	Vacuno (Animal)	Porcícola (Animal)	Equino (Animal)	Avícola (Animal)		
	ALBA LUZ LOSADA FIERRO (25%)													
7D15I	LUCIANO JOSÉ MANRIQUE CARRALERO Y FELIPE MANRIQUE CARRELERO	LOTE NUMERO DOS (2) LA PLAYITA LOTE NUMERO DOS (2)	10,67			9,31								11,07
8D15I	FELIPE MANRIQUE CARRALERO, LUCIANO JOSÉ MANRIQUE CARRALERO Y MARIA ASUNCION MANRIQUE CARRALERO	LA MORENA	32,66			11,44								13,61
<b>4Sd4D</b>	<b>Cuarta subderivación cuarta derecha</b>													
9D15I	ALBA LUZ LOSADA FIERRO Y TERESA CORTES NARVAEZ	LOTE LA CIENAGA LOTE DOS (2)	8,48			3,00								3,57
<b>5Sd5D</b>	<b>Quinta subderivación quinta derecha</b>													
10D15I	TERESA CORTES NARVAEZ (50%) - OSCAR JAVIER CAMARGO LOSADA (25%) - ALBA LUZ LOSADA FIERRO (25%)	LOTE UNO EL GREDAL LOTE NÚMERO UNO (1)	24,84			11,55								13,74
<b>6Sd6D</b>	<b>Sexta subderivación sexta derecha</b>													
11D15I	FELIPE MANRIQUE CARRALERO, LUCIANO JOSÉ MANRIQUE CARRALERO Y MARIA ASUNCION MANRIQUE CARRALERO	LA MORENA	32,66			11,44								13,61
<b>TOTAL16D15I</b>						<b>99,86</b>								<b>118,78</b>
<b>17D16I - DÉCIMA SÉPTIMA DERIVACIÓN DÉCIMA SEXTA IZQUIERDA - CANAL LOS PARCELEROS</b>														
<b>1Sd1D</b>	<b>Primera subderivación primera derecha</b>													
1D16I	TERESA CORTES NARVAEZ	LA VICTORIA	3,57			1,54								1,83
<b>2Sd2D</b>	<b>Segunda subderivación segunda derecha</b>													
2D16I	NELSON TRUJILLO NARVAEZ	VILLA CAROLINA	2,86			1,56								1,86
<b>3Sd3D</b>	<b>Tercera subderivación tercera derecha</b>													
3D16I	NELSON TRUJILLO NARVAEZ	EL TRIUNFO	2,83			2,55								3,03
<b>4Sd4D</b>	<b>Cuarta subderivación cuarta derecha</b>													



**RESOLUCIÓN LICENCIA Y/O PERMISO**

**Código:** F-CAM-110

**Versión:** 9

**Fecha:** 5 Jul 18

**PROYECTO DE DISTRIBUCIÓN DE CAUDALES QUE LA QUEBRADA LA CIÉNAGA**

CÓDIGO PREDIO	NOMBRE DEL PROPIETARIO	NOMBRE DEL PREDIO	AREA PREDIO (Ha)	USO AGRICOLA (Ha)				USO PECUARIO					USO DOM. (Hab)	CAUDAL ASIGNADO (LPS)
				Cacao	Pastos	Tabaco, maíz y panicum, arroz, caña y algodón	Cítricos y frutales	Piscicultura (ha)	Vacuno (Animal)	Porcicola (Animal)	Equino (Animal)	Avícola (Animal)		
4D16I	NELSON TRUJILLO NARVAEZ	LINA MARIA	2,83			2,55								3,03
<b>TOTAL 17D16I</b>						<b>8,20</b>								<b>9,75</b>
<b>18D17I - DÉCIMA OCTAVA DERIVACIÓN DÉCIMA SÉPTIMA IZQUIERDA - CANAL LOS ASILOS</b>														
<b>1Sd1D</b>	<b>Primera subderivación primera derecha</b>													
1D17I	ANGEL YUBAN CAMARGO MORA	EL PORVENIR	10,18			8,87								10,55
2D17I	VICTOR FELIX CAMARGO MORA Y LUCY ROJAS CAMARGO	LOTE UNO, LAS BRISAS	10,00			6,90								8,21
<b>2Sd2D</b>	<b>Segunda subderivación segunda derecha</b>													
3D17I	ANGEL YUBAN CAMARGO MORA	LA FORTUNA	6,20			5,91								7,03
<b>3Sd1I</b>	<b>Tercera subderivación primera izquierda</b>													
4D17I	VICTOR FELIX CAMARGO MORA Y GILMA TRIANA DE CAMARGO	"MITU"	8,44			3,70								4,40
<b>4Sd3D</b>	<b>Cuarta subderivación tercera derecha</b>													
5D17I	ANGEL YUBAN CAMARGO MORA	"MITU II"	4,00			3,60								4,28
<b>5Sd4D</b>	<b>Quinta subderivación cuarta derecha</b>													
6D17I	VICTOR FELIX CAMARGO MORA Y GILMA TRIANA DE CAMARGO	"LA PALMA"	3,55			3,50								4,16
7D17I	HECTOR NELSON CAMARGO MORA Y ANGEL YUBAN CAMARGO MORA	ASILO VIEJO	12,84			7,85								9,34
<b>6Sd5D</b>	<b>Sexta subderivación quinta derecha</b>													
8D17I	HECTOR NELSON CAMARGO MORA	LOTE NÚMERO DOS LA ESPERANZA	13,24			6,40								7,61
<b>7Sd6D</b>	<b>Séptima subderivación sexta derecha</b>													
9D17I	HECTOR NELSON CAMARGO MORA	LOTE NÚMERO DOS LA ESPERANZA	13,24			6,40								7,61
<b>8Sd7D</b>	<b>Octava subderivación séptima derecha</b>													





**RESOLUCIÓN LICENCIA Y/O PERMISO**

**Código:** F-CAM-110

**Versión:** 9

**Fecha:** 5 Jul 18

<b>PROYECTO DE DISTRIBUCIÓN DE CAUDALES QUE LA QUEBRADA LA CIÉNAGA</b>														
CÓDIGO PREDIO	NOMBRE DEL PROPIETARIO	NOMBRE DEL PREDIO	AREA PREDIO (Ha)	USO AGRICOLA (Ha)				USO PECUARIO					USO DOM. (Hab)	CAUDAL ASIGNADO (LPS)
				Cacao	Pastos	Tabaco, maíz y panicoger, arroz, caña y algodón	Cítricos y frutales	Piscicultura (ha)	Vacuno (Animal)	Porcicola (Animal)	Equino (Animal)	Avícola (Animal)		
10D17I	KELLY MARCELA CAMARGO TOLEDO, CINDY VANESSA CAMARGO DEVIA Y LEIDY GISSSET CAMARGO DEVIA	LOTE CASA LOMA LOTE NÚMERO UNO	9,10			1,74								2,07
<b>9Sd8D</b>	<b>Novena subderivación octava derecha</b>													
11D17I	KELLY MARCELA CAMARGO TOLEDO, CINDY VANESSA CAMARGO DEVIA Y LEIDY GISSSET CAMARGO DEVIA	LOTE CASA LOMA LOTE NÚMERO UNO	9,10			1,74								2,07
12D17I	LUIS ALBERTO LEMUS SILVA	LOTE B EL ALGARROBO	13,20			4,00								4,76
<b>10Sd9D</b>	<b>Décima subderivación novena derecha</b>													
13D17I	LUIS ALBERTO LEMUS SILVA	LOTE B EL ALGARROBO	13,20			4,00								4,76
<b>11Sd10D</b>	<b>Décima primera subderivación décima derecha</b>													
14D17I	EDGAR ROCHA PERDOMO	"ZONA AGRICOLA"	5,81			2,00								2,38
<b>12Sd2I</b>	<b>Décima segunda subderivación segunda izquierda</b>													
15D17I	EDGAR ROCHA PERDOMO	LOTE B ZONA GANADERA	5,00		1,00					6				0,62
<b>13Sd11D</b>	<b>Décima tercera subderivación décima primera derecha</b>													
16D17I	EDGAR ROCHA PERDOMO	"ZONA AGRICOLA"	5,81			1,97								2,34
<b>14Sd12D</b>	<b>Décima cuarta subderivación décima segunda derecha</b>													
17D17I	ANGEL YUBAN CAMARGO MORA	"ZONA AGRICOLA"	13,37			7,50								8,92
<b>TOTAL 18D17I</b>					<b>1,00</b>	<b>76,08</b>				<b>6</b>				<b>91,12</b>
<b>19D2D -</b>	<b>DÉCIMA NOVENA DERIVACIÓN SEGUNDA DERECHA - CANAL BOMBEO LOTE 12</b>													
1D2D	BENITO CERQUERA ORTIZ	LOTE NUMERO DOCE (12)	7,24			1,97								2,34
<b>TOTAL 19D2D</b>						<b>1,97</b>								<b>2,34</b>
<b>20D18I-</b>	<b>VIGÉSIMA DERIVACIÓN DÉCIMA OCTAVA IZQUIERDA - CANAL CHICHATÓ</b>													
<b>1Sd1I</b>	<b>Primera subderivación primera izquierda</b>													
1D18I	ANGEL YUBAN CAMARGO MORA	LA FORTUNA	6,20			1,97								2,34



**RESOLUCIÓN LICENCIA Y/O PERMISO**

**Código:** F-CAM-110

**Versión:** 9

**Fecha:** 5 Jul 18

**PROYECTO DE DISTRIBUCIÓN DE CAUDALES QUE LA QUEBRADA LA CIÉNAGA**

CÓDIGO PREDIO	NOMBRE DEL PROPIETARIO	NOMBRE DEL PREDIO	AREA PREDIO (Ha)	USO AGRICOLA (Ha)				USO PECUARIO					USO DOM. (Hab)	CAUDAL ASIGNADO (LPS)
				Cacao	Pastos	Tabaco, maíz y panicoger, arroz, caña y algodón	Cítricos y frutales	Piscicultura (ha)	Vacuno (Animal)	Porcícola (Animal)	Equino (Animal)	Avícola (Animal)		
2D18I	ANGEL YUBAN CAMARGO MORA	"MITU II"	1,00			0,90								1,07
3D18I	ANGEL YUBAN CAMARGO MORA	LA PALMA II	3,00			2,70								3,21
<b>2Sd1D</b>	<b>Segunda subderivación primera derecha</b>													
4D18I	VICTOR FELIX CAMARGO MORA Y LUCY ROJAS CAMARGO	LOTE UNO, LAS BRISAS	3,83			0,98								1,17
<b>3Sd2D</b>	<b>Tercera subderivación segunda derecha</b>													
5D18I	VICTOR FELIX CAMARGO MORA Y GILMA TRIANA DE CAMARGO	"LA PALMA"	7,80			2,21								2,63
<b>4Sd3D</b>	<b>Cuarta subderivación tercera derecha</b>													
6D18I	VICTOR FELIX CAMARGO MORA Y GILMA TRIANA DE CAMARGO	"LA PALMA"	7,80			2,22								2,64
<b>5Sd4D</b>	<b>Quinta subderivación cuarta derecha</b>													
7D18I	VICTOR FELIX CAMARGO MORA Y GILMA TRIANA DE CAMARGO	"LA PALMA"	7,80			2,22								2,64
8D18I	VICTOR FELIX CAMARGO MORA	EL TESORO # 1	3,70			3,40								4,04
<b>6Sd5D</b>	<b>Sexta subderivación quinta derecha</b>													
9D18I	ANGEL YUBAN CAMARGO MORA	EL TESORO # 2	4,15			3,90								4,64
<b>TOTAL 20D18I</b>						<b>20,50</b>								<b>24,38</b>
<b>21D3D - VIGÉSIMA PRIMERA DERIVACIÓN TERCERA DERECHA - CANAL VANEGAS IGUACITO</b>														
<b>1Sd1I</b>	<b>Primera subderivación primera izquierda</b>													
1D3D	ANGEL YUBAN CAMARGO MORA Y JUSTO GERMAN CAMARGO MORA	KELLY MARLY	19,55			8,00								9,52
<b>2Sd2I</b>	<b>Segunda subderivación segunda izquierda</b>													
2D3D	KELLY MARCELA CAMARGO TOLEDO Y MARIA ANGEL CAMARGO TOLEDO	LOTE LA PLAYA LOTE NÚMERO DOS	10,45			3,90								4,64





**RESOLUCIÓN LICENCIA Y/O PERMISO**

**Código:** F-CAM-110

**Versión:** 9

**Fecha:** 5 Jul 18

<b>PROYECTO DE DISTRIBUCIÓN DE CAUDALES QUE LA QUEBRADA LA CIÉNAGA</b>															
CÓDIGO PREDIO	NOMBRE DEL PROPIETARIO	NOMBRE DEL PREDIO	AREA PREDIO (Ha)	USO AGRICOLA (Ha)				USO PECUARIO					USO DOM. (Hab)	CAUDAL ASIGNADO (LPS)	
				Cacao	Pastos	Tabaco, maíz y panicum, arroz, caña y algodón	Cítricos y frutales	Piscicultura (ha)	Vacuno (Animal)	Porcícola (Animal)	Equino (Animal)	Avícola (Animal)			
<b>3Sd3I Tercera subderivación tercera izquierda</b>															
3D3D	KELLY MARCELA CAMARGO TOLEDO Y MARIA ANGEL CAMARGO TOLEDO	LOTE LA PLAYA LOTE NÚMERO DOS	10,45			3,90									4,64
<b>4Sd4I Cuarta subderivación cuarta izquierda</b>															
4D3D	KELLY MARCELA CAMARGO TOLEDO Y MARIA ANGEL CAMARGO TOLEDO	LOTE A "LA PLAYA"	2,28			2,00									2,38
<b>5Sd5I Quinta subderivación quinta izquierda</b>															
5D3D	SAEL PUENTES PUENTES	EL IGUACITO	28,72			10,00									11,90
<b>6Sd6I Sexta subderivación sexta izquierda</b>															
6D3D	AMANDA DIAZ CORTES, ELIZABETH DIAZ CORTES, JAVIER DIAZ CORTES, OSCAR JAVIER CAMARGO LOSADA, REINALDO DIAZ CORTES Y SARA JULIANA CUELLAR CAMARGO	EL JAPON	5,00			4,50									5,35
<b>TOTAL 21D3D</b>						<b>32,30</b>									<b>38,42</b>
<b>22D4D - VIGÉSIMA SEGUNDA DERIVACIÓN CUARTA DERECHA - CANAL VANEGAS IGUACITO</b>															
1D4D	GLORIA ESPERANZA CUELLAR DE TRUJILLO - LUISA MARIA TRUJILLO AMEZQUITA	LAS LUISAS	6,21			5,59									6,65
<b>TOTAL 22D4D</b>						<b>5,59</b>									<b>6,65</b>
<b>23D19I - VIGÉSIMA TERCERA DERIVACIÓN DÉCIMA NOVENA IZQUIERDA - CANAL AUCOR OVEJERA RINCÓN</b>															
<b>1Sd1D Primera subderivación primera derecha</b>															
1D19I	FREDY MARTIN CERQUERA CABRERA	LOTE LA BONANZA	7,45			6,71									7,98
<b>2Sd2D Segunda subderivación segunda derecha</b>															
2D19I	BENITO CERQUERA ORTIZ	LOTE IGUAZAL NÚMERO SIETE (7)	7,45			6,71									7,98
3D19I	BENITO CERQUERA ORTIZ	LOTE ZONA DE CIENAGA NÚMERO DOS (2)	8,65			7,79									9,27



## RESOLUCIÓN LICENCIA Y/O PERMISO

**Código:** F-CAM-110

**Versión:** 9

**Fecha:** 5 Jul 18

### PROYECTO DE DISTRIBUCIÓN DE CAUDALES QUE LA QUEBRADA LA CIÉNAGA

CÓDIGO PREDIO	NOMBRE DEL PROPIETARIO	NOMBRE DEL PREDIO	AREA PREDIO (Ha)	USO AGRICOLA (Ha)				USO PECUARIO					USO DOM. (Hab)	CAUDAL ASIGNADO (LPS)
				Cacao	Pastos	Tabaco, maíz y panceger, arroz, caña y algodón	Cítricos y frutales	Piscicultura (ha)	Vacuno (Animal)	Porcícola (Animal)	Equino (Animal)	Avícola (Animal)		
<b>3Sd3D</b>	<b>Tercera subderivación tercera derecha</b>													
4D19I	SOCIEDAD AGROPECUARIA SAN ISIDRO S.A.S.	LOTE IGUAZAL NÚMERO SEIS (6)	7,45			6,71								7,98
5D19I	BENITO CERQUERA ORTIZ	LOTE TAMERO NÚMERO UNO (1)	7,35			3,30								3,93
6D19I	BENITO CERQUERA ORTIZ	LOTE TAMERO NÚMERO TRES (3)	7,35			6,62								7,87
7D19I	BENITO CERQUERA ORTIZ	LOTE TAMERO NÚMERO CINCO (5)	7,35			6,62								7,87
8D19I	BENITO CERQUERA ORTIZ	LOTE TAMERO NÚMERO SIETE (7)	7,35			6,62								7,87
<b>4Sd4D</b>	<b>Cuarta subderivación cuarta derecha</b>													
9D19I	SARA RUTH CABRERA ZULETA	LOTE HATO VIEJO lote hato viejo	21,85			3,90								4,64
10D19I	BENITO CERQUERA ORTIZ	LOTE TAMERO NÚMERO UNO (1)	7,35			3,41								4,06
<b>5Sd5D</b>	<b>Quinta subderivación quinta derecha</b>													
11D19I	BENITO CERQUERA ORTIZ	LOTE TAMERO NÚMERO OCHO (8)	7,35			6,62								7,87
12D19I	BENITO CERQUERA ORTIZ	JULIAN UNO (1)	12,00			10,80								12,85
<b>6Sd6D</b>	<b>Sexta subderivación sexta derecha</b>													
13D19I	LUZ CARIME SANCHEZ POLANIA	LOTE TAMERO NÚMERO CUATRO (4)	7,35			6,62								7,87
14D19I	LUZ CARIME SANCHEZ POLANIA	LOTE TAMERO NÚMERO SEIS (6)	7,35			6,62								7,87
<b>7Sd7D</b>	<b>Séptima subderivación séptima derecha</b>													
15D19I	SARA RUTH CABRERA ZULETA	LOTE HATO VIEJO lote hato viejo	21,85			3,90								4,64
16D19I	LUZ CARIME SANCHEZ POLANIA	LOTE HATO VIEJO NÚMERO CUATRO (4)	7,25			3,25								3,87
<b>8Sd8D</b>	<b>Octava subderivación octava derecha</b>													
17D19I	SARA RUTH CABRERA ZULETA	LOTE HATO VIEJO lote hato viejo	21,85			3,90								4,64





**RESOLUCIÓN LICENCIA Y/O PERMISO**

**Código:** F-CAM-110

**Versión:** 9

**Fecha:** 5 Jul 18

<b>PROYECTO DE DISTRIBUCIÓN DE CAUDALES QUE LA QUEBRADA LA CIÉNAGA</b>															
CÓDIGO PREDIO	NOMBRE DEL PROPIETARIO	NOMBRE DEL PREDIO	AREA PREDIO (Ha)	USO AGRICOLA (Ha)				USO PECUARIO					USO DOM. (Hab)	CAUDAL ASIGNADO (LPS)	
				Cacao	Pastos	Tabaco, maíz y pancerger, arroz, caña y algodón	Cítricos y frutales	Piscicultura (ha)	Vacuno (Animal)	Porcícola (Animal)	Equino (Animal)	Avícola (Animal)			
<b>9Sd9D</b>	<b>Novena subderivación novena derecha</b>														
18D19I	SARA RUTH CABRERA ZULETA	LOTE HATO VIEJO lote hatu viejo	21,85			3,90									4,64
19D19I	LUZ CARIME SANCHEZ POLANIA	LOTE HATO VIEJO NÚMERO CUATRO (4)	7,25			3,28									3,90
20D19I	EDUAR MAURICIO VARGAS GARCÍA	LOTE NUMERO DIEZ (10)	36,77			27,00									32,12
21D19I	MARTHA CECILIA ESCOBAR DE TRUJILLO	LOTE NUMERO OCHO (8)	33,90			12,50									14,87
<b>10Sd10D</b>	<b>Décima subderivación décima derivación</b>														
22D19I	SARA RUTH CABRERA ZULETA	LOTE HATO VIEJO lote hatu viejo	21,85			4,07									4,84
<b>11Sd1I</b>	<b>Décima primera subderivación primera izquierda</b>														
23D19I	GERMAN SALAZAR DURAN Y GLORIA MELDREY ARTUNDUAGA LIZCANO	LOTE #1-MC	6,73			5,43									6,46
<b>1R1D</b>	<b>Primera ramificación primera derecha</b>														
24D19I	JAIME CORTES TRUJILLO Y LUCY PERDOMO DE CORTES	LOTE #2-MC	6,32			5,85									6,96
25D19I	HECTOR MONTEALEGRE Y ANA TULIA VAICUE	LOTE #3-MC	5,86			5,00									5,95
26D19I	JOSE ABEL NARVAEZ BUSTOS Y LUZ MARINA RINCON DE NARVAEZ	LOTE #4-MC	5,86			5,43									6,46
27D19I	REINALDO BARREIRO Y MARLENY CACHAYA DE BARREIRO	LOTE # 5-MC	2,33			2,14									2,55
28D19I	GREGORIA MONTEALEGRE	LOTE EL TRIUNFO	5,80			5,28									6,28
29D19I	MARIA YOHANDRA NAÑEZ ESCOBAR	LOTE CULTIVO # 2	5,80			5,00									5,95
30D19I	MALKA IRINA ANDRADE ORTIZ, ISABEL ORTIZ CUBILLOS, LUIS ARTURO ANDRADE OLARTE Y LUIS FERNANDO ANDRADE ORTIZ	LOTE CULTIVO NÚMERO TRES (3)	5,80			5,00									5,95



**RESOLUCIÓN LICENCIA Y/O PERMISO**

**Código:** F-CAM-110

**Versión:** 9

**Fecha:** 5 Jul 18

**PROYECTO DE DISTRIBUCIÓN DE CAUDALES QUE LA QUEBRADA LA CIÉNAGA**

CÓDIGO PREDIO	NOMBRE DEL PROPIETARIO	NOMBRE DEL PREDIO	AREA PREDIO (Ha)	USO AGRICOLA (Ha)				USO PECUARIO					USO DOM. (Hab)	CAUDAL ASIGNADO (LPS)
				Cacao	Pastos	Tabaco, maíz y panceger, arroz, caña y algodón	Cítricos y frutales	Piscicultura (ha)	Vacuno (Animal)	Porcícola (Animal)	Equino (Animal)	Avícola (Animal)		
31D19I	ROBERTO SORIANO LEAL	LOTE VILLA ANDREA	6,30			5,65								6,72
32D19I	JOSE VICENTE PUENTES VIEDA	LOTE # 5	6,06			5,46								6,49
33D19I	BELISARIO FLOREZ Y MARIELA RAMIREZ DE FLOREZ	LOTE #6	6,02			5,25								6,24
34D19I	JAVIER GUTIERREZ TRIANA	LOTE CULTIVO # 8	6,16			4,23								5,03
<b>2R1I</b>	<b>Segunda ramificación primera izquierda</b>													
35D19I	REINALDO BARREIRO	LOTE #5-MA	4,33			3,45								4,10
<b>3R2I</b>	<b>Tercera ramificación segunda izquierda</b>													
36D19I	ARNULFO GARCIA CALIMAN, DIANA ZULEMA GARCIA CHAVARRO Y LAURA MICHELLE GARCIA CHAVARRO	LOTE #7-MC	5,86			5,28								6,28
37D19I	ARNULFO GARCIA CALIMAN	LOTE #8-MC	5,90			5,03								5,98
38D19I	ARMANDO GARCIA VARGAS	LOTE #9-MC	5,93			5,34								6,35
39D19I	MARIA OLGA BRAN DE CORDOBA Y RAFAEL CORDOBA	LOTE #10-MC	5,94			5,35								6,36
<b>12Sd11D</b>	<b>Décima segunda subderivación décima primera derecha</b>													
40D19I	MARTHA CECILIA ESCOBAR DE TRUJILLO	LOTE NÚMERO OCHO (8)	33,90			12,50								14,87
<b>13Sd12D</b>	<b>Décima tercera subderivación décima segunda derecha</b>													
41D19I	ANA LUCIA ESCOBAR ROJAS	LOTE NÚMERO CINCO (5)	34,67			25,70								30,57
<b>14Sd13D</b>	<b>Décima cuarta subderivación décima tercera derecha</b>													
42D19I	CATALINA ESCOBAR CORTES Y CAMILA ESCOBAR CORTES	LOTE NÚMERO ONCE (11) LOTE MARINILLO	25,97			9,80								11,66
<b>15Sd14D</b>	<b>Décima quinta subderivación décima cuarta derecha</b>													
43D19I	CATALINA ESCOBAR CORTES Y CAMILA ESCOBAR CORTES	LOTE NÚMERO ONCE (11) LOTE MARINILLO	25,97			9,80								11,66
44D19I	MARINA ESCOBAR DE PALLESCHI	LOTE NÚMERO UNO (1)	20,30			15,13								18,00







**RESOLUCIÓN LICENCIA Y/O PERMISO**

**Código:** F-CAM-110

**Versión:** 9

**Fecha:** 5 Jul 18

<b>PROYECTO DE DISTRIBUCIÓN DE CAUDALES QUE LA QUEBRADA LA CIÉNAGA</b>														
CÓDIGO PREDIO	NOMBRE DEL PROPIETARIO	NOMBRE DEL PREDIO	AREA PREDIO (Ha)	USO AGRICOLA (Ha)				USO PECUARIO					USO DOM, (Hab)	CAUDAL ASIGNADO (LPS)
				Cacao	Pastos	Tabaco, maíz y panicum, arroz, caña y algodón	Cítricos y frutales	Piscicultura (ha)	Vacuno (Animal)	Porcicola (Animal)	Equino (Animal)	Avícola (Animal)		
<b>16Sd15D</b>	<b>Décima sexta subderivación décima quinta derecha</b>													
<b>1R1I</b>	<b>Primera ramificación primera izquierda</b>													
45D19I	NEILA PUENTES ARIAS Y PABLO EMILIO PUENTES ARIAS	PARCELA No. 5	6,43			3,00								3,57
46D19I	PABLO EMILIO PUENTES ARIAS Y NEILA PUENTES ARIAS	PARCELA #7	6,30			2,90								3,45
<b>2R2I</b>	<b>Segunda ramificación segunda izquierda</b>													
47D19I	PABLO EMILIO PUENTES ARIAS Y NEILA PUENTES ARIAS	PARCELA #7	6,30			2,90								3,45
<b>3R3I</b>	<b>Tercera ramificación tercera izquierda</b>													
48D19I	ANGELA MARIA OSPINA SALAZAR	PARCELA # 1	6,37			5,73								6,82
49D19I	PABLO EMILIO PUENTES ARIAS Y NEILA PUENTES ARIAS	PARCELA #8	6,40			5,76								6,85
<b>4R4I</b>	<b>Cuarta ramificación cuarta izquierda</b>													
50D19I	JOSE ROA AVILES	PARCELA # 9	6,51			5,86								6,97
<b>5R5I</b>	<b>Quinta ramificación quinta izquierda</b>													
51D19I	NEILA PUENTES ARIAS Y PABLO EMILIO PUENTES ARIAS	PARCELA # 10	7,86			6,00								7,14
<b>17Sd16D</b>	<b>Décima séptima subderivación décima sexta derecha</b>													
52D19I	JORGE ENRIQUE CABALLERO JOJOA Y POLICARPA LUGO ARIAS	PARCELA # 6	6,55			5,92								7,04
<b>18Sd17D</b>	<b>Décima octava subderivación décima séptima derecha</b>													
53D19I	NEILA PUENTES ARIAS Y PABLO EMILIO PUENTES ARIAS	PARCELA No. 5	6,43			3,00								3,57
<b>19Sd18D</b>	<b>Décima novena subderivación décima octava derecha</b>													
<b>1R1D</b>	<b>Primera ramificación primera derecha</b>													



**RESOLUCIÓN LICENCIA Y/O PERMISO**

**Código:** F-CAM-110

**Versión:** 9

**Fecha:** 5 Jul 18

**PROYECTO DE DISTRIBUCIÓN DE CAUDALES QUE LA QUEBRADA LA CIÉNAGA**

CÓDIGO PREDIO	NOMBRE DEL PROPIETARIO	NOMBRE DEL PREDIO	AREA PREDIO (Ha)	USO AGRICOLA (Ha)				USO PECUARIO					USO DOM. (Hab)	CAUDAL ASIGNADO (LPS)
				Cacao	Pastos	Tabaco, maíz y pinoaguer, arroz, caña y algodón	Cítricos y frutales	Piscicultura (ha)	Vacuno (Animal)	Porcícola (Animal)	Equino (Animal)	Avícola (Animal)		
54D19I	ENRIQUE PEÑA LUCUARA	PARCELA # 3	6,20			5,58								6,64
55D19I	ARNULFO GARCIA CALIMAN (USUFRUCTUARIO), DIANA ZULEIMA GARCIA CHAVARRO Y LAURA MICHELLE GARCIA CHAVARRO	PARCELA No. 4	6,33			5,07								6,03
56D19I	YOLANDA CORTES HERNANDEZ	LOTE "CONCHAL"	6,19			5,40								6,42
57D19I	NIDIA PUENTES ARIAS	PARCELA # 4	8,68			6,30								7,49
58D19I	NIDIA PUENTES ARIAS	PARCELA # 5	7,05			6,34								7,54
59D19I	LUZ DIANEY PARRA MOTTA	PARCELA # 10	6,13			5,52								6,57
60D19I	REINALDO ORTIZ CUBILLOS	PARCELA #9	7,21			5,90								7,02
61D19I	ADELA DURAN	PARCELA #8	7,30			6,56								7,80
<b>2R2D</b>	<b>Segunda ramificación segunda derecha</b>													
62D19I	ELIANA ROCHA GONZALEZ, LEIDI DAYANA ROCHA ORTIZ Y MILENA ROCHA GONZALEZ	PARCELA # 2	7,11			3,25								3,87
63D19I	NIDIA PUENTES ARIAS	PARCELA # 6	7,08			6,37								7,58
<b>3R3D</b>	<b>Tercera ramificación tercera derecha</b>													
64D19I	DANIEL PERDOMO	LOTE NÚMERO OCHO C	6,21			2,87								3,41
<b>4R4D</b>	<b>Cuarta ramificación cuarta derecha</b>													
<b>1Sr1I</b>	<b>Primera subramificación primera izquierda</b>													
65D19I	ESTEBAN CORTÉS LEMUS Y GLORIA BUSTOS PASTRANA	PREDIO 1	5,45			4,90								5,83
66D19I	MARCO TULIO FIGUEROA BERMEO	LOTE NÚMERO C	6,35			5,72								6,80
67D19I	REINALDO ORTIZ CUBILLOS	LOTE NÚMERO DIEZ (10) CANDELARIA	7,49			5,92								7,04
<b>2Sr2I</b>	<b>Segunda subramificación segunda izquierda</b>													
68D19I	MERCEDES CHAUX DE MARIN	LOTE NÚMERO TRES C	6,68			5,92								7,04
<b>5R5D</b>	<b>Quinta ramificación quinta derecha</b>													





**RESOLUCIÓN LICENCIA Y/O PERMISO**

**Código:** F-CAM-110

**Versión:** 9

**Fecha:** 5 Jul 18

<b>PROYECTO DE DISTRIBUCIÓN DE CAUDALES QUE LA QUEBRADA LA CIÉNAGA</b>														
CÓDIGO PREDIO	NOMBRE DEL PROPIETARIO	NOMBRE DEL PREDIO	AREA PREDIO (Ha)	USO AGRICOLA (Ha)				USO PECUARIO					USO DOM, (Hab)	CAUDAL ASIGNADO (LPS)
				Cacao	Pastos	Tabaco, maíz y pancoger, arroz, caña y algodón	Cítricos y frutales	Piscicultura (ha)	Vacuno (Animal)	Porcícola (Animal)	Equino (Animal)	Avícola (Animal)		
69D19I	REINALDO ORTIZ CUBILLOS	LOTE NUMERO NUEVE (9) CANDELARIA	15,05			5,60								6,66
<b>20Sd19D</b>	<b>Vigésima subderivación décima novena derecha</b>													
70D19I	ROBERTO SORIANO LEAL	LOTE VILLA ROCIO	7,33			6,90								8,21
71D19I	MILLER DUSSAN	PARCELA # 3	7,05			6,35								7,55
<b>21Sd20D</b>	<b>Vigésima primera subderivación vigésima derecha</b>													
72D19I	ELIANA ROCHA GONZALEZ, LEIDI DAYANA ROCHA ORTIZ Y MILENA ROCHA GONZALEZ	PARCELA #2	7,11			3,25								3,87
<b>22Sd21D</b>	<b>Vigésima segunda subderivación vigésima primera derecha</b>													
73D19I	DANIEL PERDOMO	LOTE NUMERO OCHO C	6,21			2,87								3,41
74D19I	MARIA OLGA LEMUS PUENTES	LOTE NUEVE C	6,04			5,44								6,47
75D19I	ARCESIO ARAUJO ROCHA	LOTE ONCE C	6,23			5,61								6,67
<b>23Sd22D</b>	<b>Vigésima tercera subderivación vigésima segunda derecha</b>													
76D19I	LUIS OCTAVIO PASTRANA	LOTE NUMERO SIETE C	6,24			5,90								7,02
<b>24Sd23D</b>	<b>Vigésima cuarta subderivación vigésima tercera derecha</b>													
77D19I	ALBA LUZ VARGAS LIZCANO	LOTE NUMERO SEIS C	6,22			2,96								3,52
<b>25Sd24D</b>	<b>Vigésima quinta subderivación vigésima cuarta derecha</b>													
78D19I	ALBA LUZ VARGAS LIZCANO	LOTE NUMERO SEIS C	6,22			2,96								3,52
79D19I	ALBA LUZ VARGAS LIZCANO	PREDIO 2	1,55			1,48								1,76
<b>26Sd25D</b>	<b>Vigésima sexta subderivación décima quinta derecha</b>													
80D19I	GLADYS ZAMORA CAVIEDES	LOTE NUMERO 6	8,73			2,96								3,52
<b>27Sd2I</b>	<b>Vigésima séptima subderivación segunda izquierda</b>													
81D19I	ELIECER CACHAYA TRUJILLO	LOTE NUMERO 3	9,77			5,90								7,02
82D19I	JOSE VICENTE PASTRANA BUSTOS	LOTE NUMERO 1	10,77			6,00								7,14



**RESOLUCIÓN LICENCIA Y/O PERMISO**

**Código:** F-CAM-110

**Versión:** 9

**Fecha:** 5 Jul 18

<b>PROYECTO DE DISTRIBUCIÓN DE CAUDALES QUE LA QUEBRADA LA CIÉNAGA</b>														
CÓDIGO PREDIO	NOMBRE DEL PROPIETARIO	NOMBRE DEL PREDIO	AREA PREDIO (Ha)	USO AGRICOLA (Ha)				USO PECUARIO					USO DOM. (Hab)	CAUDAL ASIGNADO (LPS)
				Cacao	Pastos	Tabaco, maíz y pascoger, arroz, caña y algodón	Citricos y frutales	Piscicultura (ha)	Vacuno (Animal)	Porcicola (Animal)	Equino (Animal)	Avicola (Animal)		
<b>28Sd26D Vigésima octava subderivación vigésima sexta derecha</b>														
83D19I	GLADYS ZAMORA CAVIEDES	LOTE NÚMERO 6	8,73			2,96								3,52
<b>29Sd27D Vigésima novena subderivación vigésima séptima derecha</b>														
84D19I	DEMETRIO GUTIERREZ, ELIECER CACHAYA TRUJILLO, EMPRESA COMUNITARIA CANDELARIA, GUSTAVO ORTIZ CORTES, JORGE ELIECER SANCHEZ, JORGE ENRIQUE SILVA CHACON, JOSE VICENTE PASTRANA BUSTOS Y MARLENY ARTUNDUAGA	LOTE #5	7,55			5,90								7,02
<b>30Sd3I Trigésima subderivación tercera izquierda</b>														
85D19I	ROBERTO SORIANO LEAL	LOTE NÚMERO 4	7,51			6,00								7,14
<b>TOTAL 23D19I</b>						<b>509,68</b>								<b>606,26</b>
<b>24D5D - VIGÉSIMA CUARTA DERIVACIÓN QUINTA DERECHA - CANAL LOS TRUJILLOS</b>														
<b>1Sd1I Primera subderivación primera izquierda</b>														
1D5D	NELSON TRUJILLO NARVAEZ, MILCIADES TRUJILLO NARVAEZ Y NUBIA TRUJILLO NARVAEZ	LA BOLSA	15,00			5,23								6,22
<b>2Sd2I Segunda subderivación segunda izquierda</b>														
2D5D	WILSON TRUJILLO FIERRO	LOTE PEDREGAL	5,75			5,00								5,86
3D5D	NELSON TRUJILLO NARVAEZ, MILCIADES TRUJILLO NARVAEZ Y NUBIA TRUJILLO NARVAEZ	LA BOLSA	15,00			5,23								6,22
4D5D	NELSON TRUJILLO NARVAEZ, MILCIADES TRUJILLO NARVAEZ Y NUBIA TRUJILLO NARVAEZ	RESOLANA	5,18			4,66								5,54
<b>TOTAL 24D5D</b>						<b>20,12</b>								<b>23,85</b>
<b>25D6D - VIGÉSIMA QUINTA DERIVACIÓN SEXTA DERECHA - CANAL JAIRO TRUJILLO</b>														





**RESOLUCIÓN LICENCIA Y/O PERMISO**

**Código:** F-CAM-110

**Versión:** 9

**Fecha:** 5 Jul 18

<b>PROYECTO DE DISTRIBUCIÓN DE CAUDALES QUE LA QUEBRADA LA CIÉNAGA</b>														
CÓDIGO PREDIO	NOMBRE DEL PROPIETARIO	NOMBRE DEL PREDIO	AREA PREDIO (Ha)	USO AGRICOLA (Ha)				USO PECUARIO					USO DOM. (Hab)	CAUDAL ASIGNADO (LPS)
				Cacao	Pastos	Tabaco, maíz y panicoger, arroz, caña y algodón	Cítricos y frutales	Piscicultura (ha)	Vacuno (Animal)	Porcícola (Animal)	Equino (Animal)	Avícola (Animal)		
<b>1Sd1I</b>	<b>Primera subderivación primera izquierda</b>													
1D6D	ROBERTO SORIANO LEAL	PUNTIAGUDO	13,89			2,60							3,09	
<b>2Sd1D</b>	<b>Segunda subderivación primera derecha</b>													
2D6D	ALVARO DIAZ	LA CABAÑA	6,50			5,85							6,96	
<b>3Sd2D</b>	<b>Tercera subderivación segunda derecha</b>													
3D6D	MARY POLANIA DE SANDINO	GARZA # 2	4,24			3,00							3,57	
4D6D	MARIA ALEJANDRA ZABALETA TORRES	GARZA # 4	5,00			2,25						10	2,69	
5D6D	MEDARDO ZABALETA IPUZ	LOTE POLEO	3,00			1,35							1,61	
6D6D	MARY LUZ POLANIA NAVARRO, MIREYA POLANIA NAVARRO Y OMAIRA POLANIA NAVARRO	LAS MARGARITAS	4,66			4,00							4,76	
<b>4Sd3D</b>	<b>Cuarta subderivación tercera derecha</b>													
7D6D	MARIA DELFA POLANIA DE BARRETO	LA GARZA # 1	1,90			1,71							2,03	
<b>5Sd4D</b>	<b>Quinta subderivación cuarta derecha</b>													
8D6D	MARIA DELFA POLANIA DE BARRETO	GARZA # 3	2,00			1,80							2,14	
<b>6Sd5D</b>	<b>Sexta subderivación quinta derecha</b>													
9D6D	MARIA ALEJANDRA ZABALETA TORRES	GARZA # 4	5,00			2,25							2,68	
<b>7Sd6D</b>	<b>Séptima subderivación sexta derecha</b>													
10D6D	MEDARDO ZABALETA IPUZ	LOTE POLEO	3,00			1,30							1,55	
<b>TOTAL 25D6D</b>						<b>26,11</b>						<b>10</b>	<b>31,07</b>	
<b>26D20I - VIGÉSIMA SEXTA DERIVACIÓN VIGÉSIMA IZQUIERDA - CANAL EL COSO</b>														
<b>1Sd1D -</b>	<b>Primera subderivación primera derecha</b>													
1D20I	BEATRIZ POLANIA DE SANCHEZ	EL COZO	28,75			8,50							10,11	
<b>2Sd1I -</b>	<b>Segunda subderivación primera izquierda</b>													
2D20I	BEATRIZ POLANIA DE SANCHEZ	EL COZO	28,75			8,50							10,11	



**RESOLUCIÓN LICENCIA Y/O PERMISO**

**Código:** F-CAM-110

**Versión:** 9

**Fecha:** 5 Jul 18

**PROYECTO DE DISTRIBUCIÓN DE CAUDALES QUE LA QUEBRADA LA CIÉNAGA**

CÓDIGO PREDIO	NOMBRE DEL PROPIETARIO	NOMBRE DEL PREDIO	AREA PREDIO (Ha)	USO AGRICOLA (Ha)				USO PECUARIO					USO DOM. (Hab)	CAUDAL ASIGNADO (LPS)
				Cacao	Pastos	Tabaco, maíz y pancerger, arroz, caña y algodón	Cítricos y frutales	Piscicultura (ha)	Vacuno (Animal)	Porcícola (Animal)	Equino (Animal)	Avícola (Animal)		
<b>3Sd2I-</b>	<b>Tercera subderivación segunda izquierda</b>													
3D20I	BEATRIZ POLANIA DE SANCHEZ	EL COZO	28,75			8,87								10,55
4D20I	LUIS ARTURO ANDRADE OLARTE	LOTE 2, EL CHOLUPO	14,49			5,60								6,66
<b>4Sd3I -</b>	<b>Cuarta subderivación tercera izquierda</b>													
5D20I	LUIS ARTURO ANDRADE OLARTE	LOTE 2, EL CHOLUPO	14,49			5,60								6,66
6D20I	ANTONIO MARIA VIEDA BUSTOS	LOTE 1, LA FLORA	10,94			8,48								10,09
<b>5Sd2D -</b>	<b>Quinta subderivación segunda derecha</b>													
7D20I	JOSE DARIO CASTRO MURGUETTIO	LOTE NUMERO DOS (2)	17,84			12,00								14,27
<b>TOTAL 26D20I</b>						<b>57,55</b>								<b>68,46</b>
<b>27D21I - VIGÉSIMA SÉPTIMA DERIVACIÓN VIGÉSIMA PRIMERA IZQUIERDA - CANAL LAS BURRAS</b>														
<b>1Sd1D -</b>	<b>Primera subderivación primera derecha</b>													
1D21I	ERNESTO ESCOBAR ROJAS, ANA LUCIA ESCOBAR ROJAS, ANDRES CASTRO ESCOBAR, HERNAN ESCOBAR ROJAS, LINA MARCELA TRUJILLO ESCOBAR Y MARINA ESCOBAR ROJAS	LAS BURRITAS LOTE # 2	1,32			1,00								1,19
<b>2Sd2D-</b>	<b>Segunda subderivación segunda derecha</b>													
2D21I	BEATRIZ POLANIA DE SANCHEZ	EL COZO	9,58			2,97								3,53
<b>3Sd1I -</b>	<b>Tercera subderivación primera izquierda</b>													
3D21I	CATALINA ESCOBAR CORTES, ANA LUCIA ESCOBAR ROJAS, MARCOS PALLESCI ESCOBAR, MARTHA ESCOBAR DE TRUJILLO Y SANTIAGO CASTRO ESCOBAR	LOTE No 1 EL GUADALEJO	6,52			2,94								3,50
<b>4Sd2I -</b>	<b>Cuarta subderivación segunda izquierda</b>													





## RESOLUCIÓN LICENCIA Y/O PERMISO

**Código:** F-CAM-110

**Versión:** 9

**Fecha:** 5 Jul 18

<b>PROYECTO DE DISTRIBUCIÓN DE CAUDALES QUE LA QUEBRADA LA CIÉNAGA</b>															
CÓDIGO PREDIO	NOMBRE DEL PROPIETARIO	NOMBRE DEL PREDIO	AREA PREDIO (Ha)	USO AGRICOLA (Ha)				USO PECUARIO					USO DOM. (Hab)	CAUDAL ASIGNADO (LPS)	
				Cacao	Pastos	Tabaco, maíz y panceger, arroz, caña y algodón	Cítricos y frutales	Piscicultura (ha)	Vacuno (Animal)	Porcicola (Animal)	Equino (Animal)	Avícola (Animal)			
4D211	CATALINA ESCOBAR CORTES, ANA LUCIA ESCOBAR ROJAS, MARCOS PALLESCHI ESCOBAR, MARTHA ESCOBAR DE TRUJILLO Y SANTIAGO CASTRO ESCOBAR	LOTE No 1 EL GUADALEJO	6,52			2,94									3,50
<b>5Sd3D - Quinta subderivación tercera derecha</b>															
5D211	JOSE DARIO CASTRO MURGUETIO	LOTE NUMERO DOS (2)	17,84			6,00									7,14
<b>TOTAL 27D21I</b>						<b>15,85</b>									<b>18,85</b>
												<b>CAUDAL OFERTA TOTAL</b>		<b>1560,00</b>	
												<b>CAUDAL AMBIENTAL</b>		<b>150,00</b>	
												<b>CAUDAL OFERTA NETA</b>		<b>1410,00</b>	
												<b>DEMANDA DE CAUDAL</b>		<b>1191,20</b>	

<b>PROYECTO DE DISTRIBUCIÓN DE CAUDALES QUEBRADA LA CARAGUAJA</b>																		
CÓDIGO PREDIO	NOMBRE DEL PROPIETARIO	NOMBRE DEL PREDIO	AREA PREDIO (Ha)	USO AGRICOLA (Ha)				USO PECUARIO					USO DOM. (Hab)	CAUDAL ASIGNADO (LPS)	TURNO			
				Cacao	Pastos	Tabaco, maíz y panceger, arroz, caña y algodón	Piscicultura (ha)	Vacuno (Animal)	Porcicola (Animal)	Equino (Animal)	Avícola (Animal)	No. Horas			Desde		Hasta	
															Día	Hora	Día	Hora
<b>PROYECTO DE DISTRIBUCIÓN DE CAUDALES QUEBRADA LA GUAYA</b>																		
<b>1D1I - PRIMERA DERIVACIÓN PRIMERA IZQUIERDA - BOCATOMA SAN ISIDRO ALTO</b>																		
1D1I	JUNTA ADMINISTRADORA DE ACUEDUCTO DE LA VEREDA SAN ISIDRO ALTO	JUNTA ADMINISTRADORA DE ACUEDUCTO DE LA VEREDA SAN ISIDRO ALTO										108	0,18	CONSTANTE				



**RESOLUCIÓN LICENCIA Y/O PERMISO**

**Código:** F-CAM-110

**Versión:** 9

**Fecha:** 5 Jul 18

<b>PROYECTO DE DISTRIBUCIÓN DE CAUDALES QUEBRADA LA CARAGUAJA</b>																					
CÓDIGO PREDIO	NOMBRE DEL PROPIETARIO	NOMBRE DEL PREDIO	AREA PREDIO (Ha)	USO AGRICOLA (Ha)					USO PECUARIO					USO DOM. (Hab)	CAUDAL ASIGNADO (LPS)	No. Horas	TURNO				
				Cacao	Pastos	Tabaco, maíz y panceger, arroz, caña y algodón	Piscicultura (ha)	Vacuno (Animal)	Porcicola (Animal)	Equino (Animal)	Avícola (Animal)	Desde					Hasta				
												Día	Hora				Día	Hora			
<b>TOTAL 1D1I</b>													<b>108</b>	<b>0,18</b>							
<b>PROYECTO DE DISTRIBUCIÓN DE CAUDALES QUEBRADA LA CARAGUAJA</b>																					
<b>1D1I - PRIMERA DERIVACIÓN PRIMERA IZQUIERDA - BOCATOMA SAN ISIDRO ALTO</b>																					
1D1I	JUNTA ADMINISTRADORA DE ACUEDUCTO DE LA VEREDA SAN ISIDRO ALTO	JUNTA ADMINISTRADORA DE ACUEDUCTO DE LA VEREDA SAN ISIDRO ALTO												108	0,18			CONSTANTE			
<b>TOTAL 1D1I</b>													<b>108</b>	<b>0,18</b>							
<b>2D2I - SEGUNDA DERIVACIÓN SEGUNDA IZQUIERDA - BOCATOMA SAN ISIDRO BAJO</b>																					
1D2I	JUNTA ADMINISTRADORA DE ACUEDUCTO DE LA VEREDA SAN ISIDRO BAJO	ACUEDUCTO VEREDAL SAN ISIDRO BAJO												1115	1,90			CONSTANTE			
<b>TOTAL 2D2I</b>													<b>1115</b>	<b>1,90</b>							
<b>3D1D - TERCERA DERIVACIÓN PRIMERA DERECHA - ACEQUIA LA COMUNERA</b>																					
1D1D	JHONATAN ZAMORA	LOTE EL OCASO	5,20	0,70										0,70	3,5	1	5:00	1	8:30		
2D1D	MARY ROCHA CHACÓN	LOTE EL LABERINTO	0,77		0,30									0,21	1,5	1	8:30	1	10:00		
3D1D	DIOGENES ROCHA	LOTE LA PRADERA	1,70	1,44										1,44	8	1	10:00	1	18:00		
4D1D	ELIAS SALAZAR	LOTE EL COSO	1,50	0,38										0,38	2	1	18:00	1	20:00		
5D1D	HECTOR ORTIZ CHACON	EL PEDREGAL	1,00	0,85										0,85	8	1	20:00	2	4:00		
6D1D	ILBA MARIA FERNANDEZ PERDOMO, ILBA MAYERLY VARGAS FERNANDEZ, SHIRLEY ZAMARA VARGAS FERNANDEZ Y VEILSY FRAISURY VARGAS FERNANDEZ	LOTE EL REFLEJO	11,94		1,00				21					0,72	4	2	4:00	2	8:00		





## RESOLUCIÓN LICENCIA Y/O PERMISO

**Código:** F-CAM-110

**Versión:** 9

**Fecha:** 5 Jul 18

### PROYECTO DE DISTRIBUCIÓN DE CAUDALES QUEBRADA LA CARAGUAJA

CÓDIGO PREDIO	NOMBRE DEL PROPIETARIO	NOMBRE DEL PREDIO	AREA PREDIO (Ha)	USO AGRICOLA (Ha)			USO PECUARIO					USO DOM. (Hab)	CAUDAL ASIGNADO (LPS)	No. Horas	TURNO			
				Cacao	Pastos	Tabaco, maíz y pino, arroz, caña y algodón	Piscicultura (ha)	Vacuno (Animal)	Porcícola (Animal)	Equino (Animal)	Avícola (Animal)				Desde		Hasta	
															Día	Hora	Día	Hora
7D1D	OLIVERIO FIERRO BARREIRO	LOTE SAN JOSE	1,50	1,28								1,28	8	2	8:00	2	16:00	
8D1D	BENITO MONTENEGRO MONTENEGRO	NAPOLES	1,00	0,85								0,85	7	2	16:00	2	23:00	
9D1D	ROCÍO ROCHA BARREIRO	LOTE LA MEDINA	1,00	0,85								0,85	5	2	23:00	3	4:00	
10D1D	SENEN ROCHA CHACÓN	LOTE LA COLINA	1,70	1,46								1,46	8	3	4:00	3	12:00	
11D1D	JORGE ELIECER SANCHEZ	LOS IGUACES	0,50	0,41								0,41	4	3	12:00	3	16:00	
12D1D	YASMINE ROCHA CHACÓN	"LOS IGUACES"	0,70	0,60								0,60	4	3	16:00	3	20:00	
13D1D	SAUL ORTIZ CHACON	SIEMPRE VIVA	0,36	0,30								0,30	4	3	20:00	4	0:00	
14D1D	LUIS GUILLERMO GUEVARA TORRECILLAS	LA FLOR	1,00	0,90								0,90	3	5	0:00	5	3:00	
15D1D	LUIS GUILLERMO GUEVARA TORRECILLAS	LOS TRONCOS	1,50	1,35								1,35	11	5	3:00	5	19:00	
16D1D	LUIS HERNANDO GOMEZ VALDERRAMA	LA MOSQUERA	1,60	1,36								1,36	11	5	19:00	6	6:00	
17D1D	HUMBERTO GUTIERREZ CAVIEDES, ALVARO GUTIERREZ CAVIEDES, JACINTO GUTIERREZ CAVIEDES Y PEDRO PABLO GUTIERREZ CAVIEDES	PRIMER LOTE	1,00	0,85								0,85	5,5	6	6:00	6	11:30	
18D1D	HIPOLITO GUTIERREZ CAVIEDES, PEDRO PABLO GUTIERREZ	SEGUNDO LOTE	1,00	0,85								0,85	5,5	6	11:30	6	17:00	



**RESOLUCIÓN LICENCIA Y/O PERMISO**

**Código:** F-CAM-110

**Versión:** 9

**Fecha:** 5 Jul 18

**PROYECTO DE DISTRIBUCIÓN DE CAUDALES QUEBRADA LA CARAGUAJA**

CÓDIGO PREDIO	NOMBRE DEL PROPIETARIO	NOMBRE DEL PREDIO	AREA PREDIO (Ha)	USO AGRICOLA (Ha)					USO PECUARIO					USO DOM. (Hab)	CAUDAL ASIGNADO (LPS)	No. Horas	TURNO			
				Cacao	Pastos	Tabaco, maíz y panicoger, arroz, caña y algodón	Piscicultura (ha)	Vacuno (Animal)	Porcicola (Animal)	Equino (Animal)	Avícola (Animal)	Desde					Hasta			
												Día	Hora				Día	Hora		
	CAVIEDES Y SECUNDINA CAVIEDES DE GUTIERREZ																			
19D1D	GLADYS ZAMORA CAVIEDES Y NANCY ZAMORA CAVIEDES	EL ENCIERRO	0,25	0,21									0,21	3	6	17:00	6	20:00		
20D1D	LUIS HERNANDO GOMEZ VALDERRAMA	LA ESPERANZA	1,35	1,15									1,15	8	6	20:00	7	4:00		
21D1D	JORGE ELIECER SANCHEZ	LOTE LA CANDELARIA O LOTE NÚMERO 1	0,71	0,60									0,60	5	7	4:00	7	9:00		
22D1D	HELBER RIVERA RIOS	VILLA SANDY	1,93	1,64									1,64	10	7	9:00	7	19:00		
23D1D	SAUL ARAUJO ROCHA	LOS GUTIERREZ	1,00	0,75									0,75	5	7	22:00	8	3:00		
24D1D	LUIS HERNANDO GOMEZ VALDERRAMA	LOTE NÚMERO DOS (2) LA FLORA	0,20	0,17									0,17	3	8	3:00	8	6:00		
25D1D	LUIS HERNANDO GOMEZ VALDERRAMA	EL CUARTO LOTE No. 50	0,92	0,10									0,10	0,5	8	6:00	8	6:30		
26D1D	GUSTAVO TRIVIÑO	EL TAMARINDO	0,08	0,07					10		20		0,07	0,5	8	6:30	8	7:00		
27D1D	TRANSITO CORTES ARTEAGA	LOTE LAS MARGARITAS	0,64	0,54									0,54	4	8	7:00	8	11:00		
28D1D	MARY ROCHA CHACÓN	LA HUERTA	1,11	0,94									0,94	5	8	11:00	8	16:00		
29D1D	ANGÉLICA ROCHA CHACÓN	LAS PALMAS	1,50	1,00									1,00	5	8	16:00	8	21:00		
30D1D	LUIS GUILLERMO GUEVARA TORRECILLAS	LUCITANIA	0,50	0,45									0,45	3	9	0:00	9	3:00		
31D1D	ELIAS SALAZAR	DAGAMA	0,63	0,50			0,02	4	2				0,55	5	9	3:00	9	8:00		
32D1D	FANNY ROCHA	LOTE SABOYAL	0,07	0,06									0,06	1	9	8:00	9	9:00		
33D1D	ROCIO ROCHA BARREIRO	LOTE 15	0,42	0,36									0,36	3	9	9:00	9	12:00		





## RESOLUCIÓN LICENCIA Y/O PERMISO

**Código:** F-CAM-110

**Versión:** 9

**Fecha:** 5 Jul 18

<b>PROYECTO DE DISTRIBUCIÓN DE CAUDALES QUEBRADA LA CARAGUAJA</b>																		
CÓDIGO PREDIO	NOMBRE DEL PROPIETARIO	NOMBRE DEL PREDIO	AREA PREDIO (Ha)	USO AGRICOLA (Ha)			USO PECUARIO					USO DOM. (Hab)	CAUDAL ASIGNADO (LPS)	No. Horas	TURNO			
				Cacao	Pastos	Tabaco, maíz y pino, arroz, caña y algodón	Piscicultura (ha)	Vacuno (Animal)	Porcicola (Animal)	Equino (Animal)	Avícola (Animal)				Desde		Hasta	
															Día	Hora	Día	Hora
34D1D	BENITO MONTENEGRO MONTENEGRO	EL RECREO	1,96	1,67		0,002						1,67	11	9	12:00	9	23:00	
35D1D	CIRO ALFONSO GOMEZ ARCINIEGAS	LOTE	0,25			0,12					150	10	3	9	23:00	10	2:00	
36D1D	YULY CAROLINA CAICEDO CARDENAS	"LA HUERTA"	1,00	0,85		0,09						1,08	5,5	10	2:00	10	7:30	
37D1D	YULY CAROLINA CAICEDO CARDENAS	EL CARACOLI	0,35	0,30								0,30	5,5	10	7:30	10	13:00	
38D1D	GUSTAVO ROA QUIROGA	LOTE EL PARAISO	0,29	0,15	0,10							0,22	5	10	13:00	10	18:00	
39D1D	DIOGENES ROCHA	EL TREINTA Y NUEVE (39)	0,67	0,50								0,50	3	10	18:00	10	21:00	
40D1D	ROCIO ROCHA BARREIRO	GIRARDOT	0,70	0,60								0,60	11	10	21:00	11	8:00	
41D1D	MYRIAM ROCHA CHACÓN	FINCA CAÑOFISTOLES	0,62	0,50								0,50	3	11	8:00	11	11:00	
42D1D	RUBY ROCHA CHACÓN	LOTE EL PARAISO O LOTE NÚMERO 6	1,00	0,25								0,25	2	11	11:00	11	13:00	
43D1D	MYRIAM ROCHA CHACÓN	EL RECUERDO,	1,00	0,75								0,75	3	11	13:00	11	16:00	
44D1D	FANNY ROCHA	LA ENRRAMADA	0,18	0,15								0,15	5	11	16:00	11	21:00	
45D1D	FANNY ROCHA	LOTE # 14	0,81	0,69								0,69	6	11	21:00	12	3:00	
46D1D	FANNY ROCHA	LOTE # 13 O EL CARO	0,27	0,23								0,23	5	12	3:00	12	8:00	
47D1D	LUIS HERNANDO GOMEZ VALDERRAMA	EL PORVENIR Y EL VERGEL	2,62	2,23								2,22	16	13	2:00	13	18:00	
48D1D	LUIS HERNANDO GOMEZ VALDERRAMA	EL CAIMO	0,50	0,41								0,41	3	13	18:00	13	21:00	
49D1D	LUIS HERNANDO GOMEZ VALDERRAMA	LOS TRONCOS	2,00	1,70								1,70	8	13	21:00	14	5:00	



**RESOLUCIÓN LICENCIA Y/O PERMISO**

**Código:** F-CAM-110

**Versión:** 9

**Fecha:** 5 Jul 18

**PROYECTO DE DISTRIBUCIÓN DE CAUDALES QUEBRADA LA CARAGUAJA**

CÓDIGO PREDIO	NOMBRE DEL PROPIETARIO	NOMBRE DEL PREDIO	AREA PREDIO (Ha)	USO AGRICOLA (Ha)					USO PECUARIO					USO DOM. (Hab)	CAUDAL ASIGNADO (LPS)	No. Horas	TURNO			
				Cacao	Pastos	Tabaco, maíz y panceger, arroz, caña y algodón	Piscicultura (ha)	Vacuno (Animal)	Porcicola (Animal)	Equino (Animal)	Avícola (Animal)	Desde					Hasta			
												Día	Hora				Día	Hora		
50D1D	LUIS HERNANDO GOMEZ VALDERRAMA	LA PLAYA	0,72	0,30									0,30	3	14	5:00	14	8:00		
51D1D	AMANDA PATRICIA MONTENEGRO RICO	LOTE VILLA ROSITA	1,70	1,25		0,00						20	10	1,27	8	14	8:00	14	16:00	
52D1D	VIRGILIO SOTO MUÑOZ	LOTE LA PUERTA O LOTE NÚMERO 4	0,66	0,56									10	0,57	5	14	16:00	14	21:00	
53D1D	LUIS HERNANDO GOMEZ VALDERRAMA	LOTE EL PORVENIR	0,90	0,77										0,77	5	14	21:00	15	2:00	
54D1D	LUIS HERNANDO GOMEZ VALDERRAMA	LOTE 110	0,41	0,34										0,34	3	15	2:00	15	5:00	
55D1D	LUIS HERNANDO GOMEZ VALDERRAMA	LA LINDOSA	1,25	1,06										1,06	8	15	5:00	15	13:00	
56D1D	LUIS HERNANDO GOMEZ VALDERRAMA	LOTE LA CEIBA	0,52	0,45										0,45	4	15	13:00	15	17:00	
57D1D	LUIS HERNANDO GOMEZ VALDERRAMA	LOTE NÚMERO UNO (1) PALO GRANDE	0,68	0,58									10	0,59	4	15	17:00	15	21:00	
58D1D	RUBY ROCHA CHACÓN	LOTE #8 O EL BAISAL	0,28	0,24										0,24	3	15	21:00	16	0:00	
59D1D	LUIS HERNANDO GOMEZ VALDERRAMA	ZANJA HONDA	0,60	0,51										0,51	5	16	0:00	16	5:00	
<b>TOTAL 3D1D</b>				<b>40,01</b>	<b>1,40</b>		<b>0,24</b>	<b>25</b>	<b>12</b>		<b>190</b>	<b>40</b>	<b>41,59</b>							
<b>4D2D- CUARTA DERIVACIÓN SEGUNDA DERECHA - ACEQUIA EL IGUA</b>																				
1D2D	JEREMIAS LOSADA GARCÍA	"EL LIMON"	2,30			1,00								2,63	18	12	8:00	13	2:00	
2D2D	OSCAR MAURICIO VEGA PARRA	LOTE EL IGUA	38,52	1,00				15		2			10	1,02	5	1	5:00	1	10:00	
<b>TOTAL 4D2D</b>				<b>1,00</b>			<b>1,00</b>	<b>15</b>		<b>2</b>		<b>10</b>	<b>3,64</b>							
<b>5D3I - QUINTA DERIVACIÓN TERCERA IZQUIERDA - ACEQUIA LA MORA</b>																				
1D3I	FELIX ARAUJO PASTRANA	LUCITANIA	1,50	1,28										1,28	8	1	5:00	1	13:00	





## RESOLUCIÓN LICENCIA Y/O PERMISO

**Código:** F-CAM-110

**Versión:** 9

**Fecha:** 5 Jul 18

### PROYECTO DE DISTRIBUCIÓN DE CAUDALES QUEBRADA LA CARAGUAJA

CÓDIGO PREDIO	NOMBRE DEL PROPIETARIO	NOMBRE DEL PREDIO	AREA PREDIO (Ha)	USO AGRICOLA (Ha)			USO PECUARIO					USO DOM. (Hab)	CAUDAL ASIGNADO (LPS)	TURNO				
				Cacao	Pastos	Tabaco, maíz y panicum, arroz, caña y algodón	Piscicultura (ha)	Vacuno (Animal)	Porcícola (Animal)	Equino (Animal)	Avícola (Animal)			No. Horas	Desde		Hasta	
															Día	Hora	Día	Hora
2D3I	JOHANA PAOLA ARAUJO APACHE Y CESAR AUGUSTO ARAUJO APACHE	LOTE NÚMERO UNO "NARANJO"	0,50	0,43								0,43	3	1	13:00	1	16:00	
3D3I	JAVIER GUTIERREZ TRIANA	EL MAMEY	1,83	1,55								1,55	11	1	16:00	2	3:00	
4D3I	LUIS GUILLERMO GUEVARA TORRECILLAS	CAIMO	0,50	0,45								0,45	18	2	3:00	2	21:00	
5D3I	OCTAVIO PASCUAS GAONA	"LA MONTAÑUELA"	3,00	2,55								2,54	12	2	21:00	3	9:00	
6D3I	ALEJANDRO PASCUAS MORA, CARMENZA PASCUAS MORA, JORGE ELIECER PASCUAS MORA, MARIA SOIR PASCUAS MORA, OCTAVIO PASCUAS GAONA, OLGA LUCIA PASCUAS MORA Y YONEL PASCUAS MORA	LOTE NÚMERO DOS "LA ARGENTINA"	104,50	9,00						60			9,00	32	3	9:00	4	17:00
7D3I	JOSE ALBERTO CORTÉS CABRERA Y SOCIEDAD AGROPECUARIA CORTÉS CABRERA MACIAS S. EN C.	BIRMANIA	49	12,00									11,97	43	4	17:00	6	12:00
8D3I	ALEJANDRO PASCUAS MORA, CARMENZA PASCUAS MORA, JORGE ELIECER PASCUAS MORA, MARIA SOIR PASCUAS MORA, OCTAVIO	LA SIEMPREVIVA PRIMER LOTE	6,00	5,10									5,09	20	6	12:00	7	8:00



## RESOLUCIÓN LICENCIA Y/O PERMISO

**Código:** F-CAM-110

**Versión:** 9

**Fecha:** 5 Jul 18

### PROYECTO DE DISTRIBUCIÓN DE CAUDALES QUEBRADA LA CARAGUAJA

CÓDIGO PREDIO	NOMBRE DEL PROPIETARIO	NOMBRE DEL PREDIO	AREA PREDIO (Ha)	USO AGRICOLA (Ha)						USO PECUARIO					USO DOM. (Hab)	CAUDAL ASIGNADO (LPS)	No. Horas	TURNO			
				Cacao	Pastos	Tabaco, maíz y panceger, arroz, caña y algodón	Piscicultura (ha)	Vacuno (Animal)	Porcicola (Animal)	Equino (Animal)	Avícola (Animal)	Desde		Hasta							
												Día	Hora	Día				Hora			
	PASCUAS GAONA, OLGA LUCIA PASCUAS MORA Y YONEL PASCUAS MORA																				
9D3I	JORGE ELIECER PASCUAS MORA	EL CAIMO	1,00	0,85										0,85	50	7	8:00	7	13:00		
10D3I	ALEJANDRO PASCUAS GAONA, CARMENZA PASCUAS GAONA, MARIA SOIR PASCUAS MORA, OCTAVIO PASCUAS GAONA Y YONEL PASCUAS GAONA	LOTE LA PRIMAVERA	1,50	1,28										1,28	8	7	13:00	7	21:00		
11D3I	ALEJANDRO PASCUAS MORA, CARMENZA PASCUAS MORA, JORGE ELIECER PASCUAS MORA, MARIA SOIR PASCUAS MORA, OCTAVIO PASCUAS GAONA, OLGA LUCIA PASCUAS MORA Y YONEL PASCUAS MORA	"EL REGALO"	1,00	0,85										0,85	5	7	21:00	8	2:00		
<b>TOTAL 5D3I</b>				<b>35,34</b>					<b>60</b>					<b>35,28</b>							
<b>6D3D - SEXTA DERIVACIÓN TERCERA DERECHA - ACEQUIA EL MINCHE</b>																					
1D3D	LUIS GUILLERMO GUEVARA TORRECILLAS	EL MANGO	1,50	1,35										1,35	5	8	2:00	8	7:00		
2D3D	LUIS HERNANDO GOMEZ VALDERRAMA	EL MANGO	2,93	1,75			0,10							2,01	11	8	7:00	8	18:00		





**RESOLUCIÓN LICENCIA Y/O PERMISO**

**Código:** F-CAM-110

**Versión:** 9

**Fecha:** 5 Jul 18

<b>PROYECTO DE DISTRIBUCIÓN DE CAUDALES QUEBRADA LA CARAGUAJA</b>																			
CÓDIGO PREDIO	NOMBRE DEL PROPIETARIO	NOMBRE DEL PREDIO	AREA PREDIO (Ha)	USO AGRICOLA (Ha)				USO PECUARIO					USO DOM. (Hab)	CAUDAL ASIGNADO (LPS)	No. Horas	TURNO			
				Cacao	Pastos	Tabaco, maíz y panicum, arroz, caña y algodón	Piscicultura (ha)	Vacuno (Animal)	Porcicola (Animal)	Equino (Animal)	Avícola (Animal)	Desde				Hasta			
												Día				Hora	Día	Hora	
3D3D	RODRIGO FRANCO SAAVEDRA	FINCA MILAN	0,56			0,37							0,51	3	8	18:00	8	21:00	
4D3D	LUIS HERNANDO GOMEZ VALDERRAMA	LA SIEMPREVIVA	6,70		2,50								1,78	3	8	21:00	9	0:00	
5D3D	LUIS HERNANDO GOMEZ VALDERRAMA	LOTE LA PRADERA	7,00			2,00							2,75	3	9	0:00	9	3:00	
6D3D	LUIS HERNANDO GOMEZ VALDERRAMA	LOTE LA PALMA	7,00		1,00								0,71	2	9	3:00	9	5:00	
<b>TOTAL 6D3D</b>				<b>3,10</b>	<b>3,50</b>	<b>2,37</b>	<b>0,10</b>						<b>9,10</b>						
<b>7D4D - SÉPTIMA DERIVACIÓN CUARTA DERECHA - ACEQUÍA MONTEGRANDE</b>																			
1D4D	HILDA DEL CARMEN MONTENEGRO DE TRUJILLO	LOTE LAS BRISAS	40,25		1,00	7,90		100					11,60	38	9	5:00	10	19:00	
2D4D	JAVIER GUTIERREZ TRIANA Y ELVER IBAN GUTIERREZ TRIANA	LOTE LOS LAGOS	6,30				3,00						7,88	35	10	19:00	12	6:00	
3D4D	FABIO SIERRA VARGAS	LOTE DOS (2) MONTEALEGRE	21,00	5,00	9,66		2,00						17,12	52	12	6:00	14	10:00	
<b>TOTAL 7D4D</b>				<b>5,00</b>	<b>10,66</b>	<b>7,90</b>	<b>5,00</b>	<b>100</b>					<b>36,59</b>						
<b>8D4I - OCTAVA DERIVACIÓN CUARTA IZQUIERDA - ACEQUÍA HOSPITAL</b>																			
1D4I	FABIO SIERRA VARGAS	LOTE EL HOSPITAL	22,00	3,00				25					3,00	11	14	10:00	14	21:00	
2D4I	HILDA DEL CARMEN MONTENEGRO DE TRUJILLO	LOTE EL PEÑON	21,96		2,00	3,70		50					6,53	23	14	21:00	15	20:00	
<b>TOTAL 8D4I</b>				<b>3,00</b>	<b>2,00</b>	<b>3,70</b>		<b>75</b>					<b>9,53</b>						
<b>9D5I - NOVENA DERIVACIÓN QUINTA IZQUIERDA - ACEQUÍA LAS PALMERAS</b>																			
1D5I	ALFREDO TRUJILLO CORTES	LA PALMERA	12,50		3,50			50					2,52	121	6	4:00	11	5:00	
<b>TOTAL 9D5I</b>					<b>3,50</b>			<b>50</b>					<b>2,52</b>						



## RESOLUCIÓN LICENCIA Y/O PERMISO

**Código:** F-CAM-110

**Versión:** 9

**Fecha:** 5 Jul 18

PROYECTO DE DISTRIBUCIÓN DE CAUDALES QUEBRADA LA CARAGUAJA																			
CÓDIGO PREDIO	NOMBRE DEL PROPIETARIO	NOMBRE DEL PREDIO	AREA PREDIO (Ha)	USO AGRICOLA (Ha)				USO PECUARIO					USO DOM. (Hab)	CAUDAL ASIGNADO (LPS)	No. Horas	TURNO			
				Cacao	Pastos	Tabaco, maíz y panicoger, arroz, caña y algodón	Piscicultura (ha)	Vacuno (Animal)	Porcícola (Animal)	Equino (Animal)	Avícola (Animal)	Desde				Hasta			
												Día				Hora	Día	Hora	
<b>10D5D - NOVENA DERIVACIÓN QUINTA DERECHA - ACEQUIA LA QUINTA</b>																			
1D5D	ANDRES FELIPE ANGEL ALVAREZ, BRAHIAN DANIEL ANGEL CERQUERA, CARLOS EMILIO ANGEL ALVAREZ, KATERINE YULIETH ANGEL CERQUERA, MERCEDES ALVAREZ DE ANGEL, OFELIA ANGEL OVIEDO, PABLO EMILIO PUENTES ARIAS Y PAOLA ANDREA ANGEL PINZON	LA QUINTA	28,00		1,00		0,70	23					2,56	120	11	5:00	16	5:00	
<b>TOTAL 10D5D</b>					<b>1,00</b>		<b>0,70</b>	<b>23</b>					<b>2,56</b>						
												<b>CAUDAL TRAMO 1</b>	<b>275,63</b>						
												<b>CAUDAL AMBIENTAL</b>	<b>104,74</b>						
												<b>CAUDAL OFERTA NETA</b>	<b>170,89</b>						
												<b>DEMANDA DE CAUDAL</b>	<b>143,08</b>						
<b>11D6D - DÉCIMA PRIMERA DERIVACIÓN SEXTA DERECHA - CANAL EL VISO</b>																			
1D6D	NATALIA CONSTANZA GUEVARA PEREZ	LOTE LA ANTONIA 3	4,29			1,75							3,20	2:45	1	0:00	1	2:45	
2D6D	LUIS ALBERTO OTERO CALIMAN	"EL ARADO"	8,98			3,40							6,22	5:30	1	2:45	1	8:15	
3D6D	NELSON PASTRANA CORTÉS (PROPIETARIO 25%), DANERY PASTRANA CORTÉS	"LAS BRISAS"	11,96			9,84							18,01	15:45	1	8:15	1	0:00	





## RESOLUCIÓN LICENCIA Y/O PERMISO

**Código:** F-CAM-110

**Versión:** 9

**Fecha:** 5 Jul 18

<b>PROYECTO DE DISTRIBUCIÓN DE CAUDALES QUEBRADA LA CARAGUAJA</b>																		
CÓDIGO PREDIO	NOMBRE DEL PROPIETARIO	NOMBRE DEL PREDIO	AREA PREDIO (Ha)	USO AGRICOLA (Ha)			USO PECUARIO					USO DOM. (Hab)	CAUDAL ASIGNADO (LPS)	TURNO				
				Cacao	Pastos	Tabaco, maíz y panceger, arroz, caña y algodón	Piscicultura (ha)	Vacuno (Animal)	Porcicola (Animal)	Equino (Animal)	Avícola (Animal)			No. Horas	Desde		Hasta	
															Día	Hora	Día	Hora
	(PROPIETARIO 25%), HUGO FERNEY PASTRANA CORTÉS (PROPIETARIO - 25%) Y MEDARDO PASTRANA CORTÉS (PROPIETARIO 25%)																	
4D6D	ANTONIO TRUJILLO PEREZ	PARCELA #13C	22,76			4,00						7,32	6:30	1	0:00	2	6:30	
5D6D	ANTONIO TRUJILLO PEREZ	PARCELA NUMERO DOCE C (12-C)	30,83			13,88						25,40	22:15	2	6:30	2	4:45	
6D6D	LUIS ALBERTO OTERO CALIMAN	"EL ARADO"	8,98			3,40						6,22	5:30	2	4:45	2	10:15	
7D6D	NELSON PASTRANA CORTÉS (PROPIETARIO - 20%), DANERY PASTRANA CORTÉS (PROPIETARIA - 20%), HUGO FERNEY PASTRANA CORTÉS (PROPIETARIO - 20%), MARIA GLADYS CORTÉS (PROPIETARIA - 20%) Y MEDARDO PASTRANA CORTÉS (PROPIETARIA - 20%)	LOTE NÚMERO UNO (1), LA SABANA	21,15			4,00						7,32	6:30	2	10:15	3	16:45	
8D6D	ANTONIO TRUJILLO PEREZ	PARCELA NUMERO DOCE C (12-C)	30,83			13,88						25,40	22:15	3	16:45	3	15:00	



**RESOLUCIÓN LICENCIA Y/O PERMISO**

**Código:** F-CAM-110

**Versión:** 9

**Fecha:** 5 Jul 18

**PROYECTO DE DISTRIBUCIÓN DE CAUDALES QUEBRADA LA CARAGUAJA**

CÓDIGO PREDIO	NOMBRE DEL PROPIETARIO	NOMBRE DEL PREDIO	AREA PREDIO (Ha)	USO AGRICOLA (Ha)			USO PECUARIO					USO DOM. (Hab)	CAUDAL ASIGNADO (LPS)	No. Horas	TURNO			
				Cacao	Pastos	Tabaco, maíz y panicoger, arroz, caña y algodón	Piscicultura (ha)	Vacuno (Animal)	Porcicola (Animal)	Equino (Animal)	Avícola (Animal)				Desde		Hasta	
															Día	Hora	Día	Hora
9D6D	ALEJANDRO MENDEZ RUBIANO, ANCIZAR MENDEZ RUBIANO, ELCY MENDEZ RUBIANO, ELVIRA MENDEZ RUBIANO, HERNANDO MENDEZ RUBIANO, JORGE MENDEZ RUBIANO, MARIA ROSEL MENDEZ RUBIANO Y ROSEL RUBIANO DE MENDEZ	LOTE PARCELA NÚMERO DIEZ C	38,98			15,20							27,82	0:15	3	15:00	4	15:15
10D6D	RUBIELA DURÁN GUTIERREZ	LOTE NÚMERO NUEVE (9-A)	7,33			6,00							10,98	9:30	4	15:15	5	0:45
11D6D	DANIEL SAAVEDRA PINZON	PARCELA NÚMERO ONCE C (#11-C)	16,15			7,90							14,46	12:45	5	0:45	5	13:30
12D6D	MARIANA RIVERA	"LOTE EL VISO"	22,69			4,92							9,00	8:00	5	13:30	5	21:30
13D6D	EDNA YOHANA CAMARGO LOSADA	LOTE NÚMERO UNO (1)	7,53			2,00							3,66	3:15	5	21:30	5	0:45
14D6D	MARIA FANNY DURAN GUTIERREZ	PARCELA NÚMERO UNO G, (1-G),	24,03			6,90							12,63	11:00	5	0:45	6	11:45
15D6D	HENRY ESCOBAR OVIEDO	LOTE NÚMERO DOS # EL SOCORRO	4,55			4,00							7,32	6:30	6	11:45	6	18:15
16D6D	AMPARO QUINTERO MEDINA	PARCELA NÚMERO 18 C	14,26			10,80							19,76	17:15	6	18:15	6	11:30
17D6D	LUIS HERNANDO GOMEZ VALDERRAMA	PARCELA NÚMERO 18B	3,33			2,00					10		3,68	3:15	6	11:30	7	14:45
18D6D	LUIS HERNANDO GOMEZ VALDERRAMA	PARCELA 7-C LA PISTA	15,91			14,32					10		26,22	23:00	7	14:45	7	13:45





## RESOLUCIÓN LICENCIA Y/O PERMISO

**Código:** F-CAM-110

**Versión:** 9

**Fecha:** 5 Jul 18

<b>PROYECTO DE DISTRIBUCIÓN DE CAUDALES QUEBRADA LA CARAGUAJA</b>																		
CÓDIGO PREDIO	NOMBRE DEL PROPIETARIO	NOMBRE DEL PREDIO	AREA PREDIO (Ha)	USO AGRICOLA (Ha)			USO PECUARIO					USO DOM. (Hab)	CAUDAL ASIGNADO (LPS)	TURNO				
				Cacao	Pastos	Tabaco, maíz y panicum, arroz, caña y algodón	Piscicultura (ha)	Vacuno (Animal)	Porcicola (Animal)	Equino (Animal)	Avícola (Animal)			No. Horas	Desde		Hasta	
															Día	Hora	Día	Hora
19D6D	LIBORIO CUELLAR	LOTE 2 "EL PORVENIR"	4,00			3,60						6,59	5:45	7	13:45	8	19:30	
20D6D	ALBA LUZ LOSADA FIERRO	PARCELA NÚMERO DIECISEIS C, (16)	17,57			15,00						27,45	0:00	8	19:30	8	19:30	
21D6D	LIBORIO CUELLAR	EL PORVENIR	17,74			14,00						25,62	22:30	8	19:30	9	18:00	
22D6D	ELIBARDO SANCENO GUTIERREZ	PARCELA NÚMERO 20 C	19,06			17,00						31,11	3:15	9	18:00	10	21:15	
23D6D	HENRY ESCOBAR OVIEDO Y LUDILMA AYA DIAZ	LOTE SANTA MARTA	10,65	7,00								9,31	8:00	10	21:15	10	5:15	
24D6D	ADRIANA, AMALFI, ARACELY, ARNULFO Y AURORA BAREIRO VEGA - JUNIOR CALIMAN BARREIRO	LOTE 1	17,01			15,00						27,45						
25D6D	GINA PAOLA FIERRO GONZALEZ	LOTE CAMPAMENTO	6,61			3,00						5,49						
26D6D	ABRAHAM FRANKLIN ORTIZ	PARCELA NÚMERO UNO C (1-C)	17,59			13,00						23,79						
27D6D	DISTRIBUCIONES BETANIA RODRIGUEZ CORDOBA SOCIEDAD EN COMANDITA DISBETANIA S. EN C.	LOTE BONAIRE	12,21			9,00						16,47						
<b>TOTAL 11D6D</b>				<b>7,00</b>		<b>217,79</b>						<b>20,00</b>	<b>407,90</b>					
<b>12D6I - DÉCIMA SEGUNDA DERIVACIÓN SEXTA IZQUIERDA - ACEQUIA LA PLATANERA</b>																		
1D6I	EDER ANDRADE GUTIERREZ	"LA PLATANERA"	1,25			0,85						1,56	1:30	10	5:15	10	6:45	
<b>TOTAL 12D6I</b>						<b>0,85</b>						<b>1,56</b>						
<b>13D7D- DÉCIMA TERCERA DERIVACIÓN SÉPTIMA DERECHA</b>																		



**RESOLUCIÓN LICENCIA Y/O PERMISO**

**Código:** F-CAM-110

**Versión:** 9

**Fecha:** 5 Jul 18

PROYECTO DE DISTRIBUCIÓN DE CAUDALES QUEBRADA LA CARAGUAJA																			
CÓDIGO PREDIO	NOMBRE DEL PROPIETARIO	NOMBRE DEL PREDIO	AREA PREDIO (Ha)	USO AGRICOLA (Ha)				USO PECUARIO				USO DOM. (Hab)	CAUDAL ASIGNADO (LPS)	No. Horas	TURNO				
				Cacao	Pastos	Tabaco, maíz y pancoger, arroz, caña y algodón	Piscicultura (ha)	Vacuno (Animal)	Porcícola (Animal)	Equino (Animal)	Avícola (Animal)				Desde		Hasta		
															Día	Hora	Día	Hora	
1D7D	GINA PAOLA FIERRO GONZALEZ	LOTE NÚMERO UNO (1)	1,18			1,00						1,83							
<b>TOTAL 13D7D</b>						<b>1,00</b>						<b>1,83</b>							
											<b>CAUDAL TRAMO 2</b>	<b>830,80</b>							
											<b>CAUDAL AMBIENTAL</b>	<b>315,70</b>							
											<b>CAUDAL OFERTA NETA</b>	<b>542,91</b>							
											<b>DEMANDA DE CAUDAL</b>	<b>411,29</b>							

PROYECTO DE DISTRIBUCIÓN DE CAUDALES QUEBRADA LA ROCHA														
CÓDIGO DEL PREDIO	NOMBRE DEL PROPIETARIO	NOMBRE DEL PREDIO	AREA PREDIO (Ha)	USO AGRICOLA (Ha)				Piscicultura (ha)	CAUDAL ASIGNADO (LPS)	No. Horas	TURNO			
				Cacao	Tabaco, maíz y pancoger, arroz, caña y algodón	Pastos	Cítricos y frutales				Desde		Hasta	
											Día	Hora	Día	Hora
<b>1D1I - PRIMERA DERIVACIÓN PRIMERA IZQUIERDA - ACEQUIA LA CRISTALINA</b>														
1D1I	GUSTAVO ROA QUIROGA	LOTE LAS CRISTALINAS	2,16	0,85				0,23	1,45	24	Domingo	6:00	lunes	6:00
<b>2D2I - SEGUNDA DERIVACIÓN SEGUNDA IZQUIERDA - ACEQUIA LA HONDA</b>														
1D2I	LUIS HERNANDO GOMEZ VALDERRAMA	LA PRIMAVERA	1,00	0,85					0,85	6	Domingo	6:00	Domingo	12:00
2D2I	LUIS HERNANDO GOMEZ VALDERRAMA	LA SIEMPREVIVA	8,30		1,55	1,00			2,84	18	Domingo	12:00	Lunes	6:00
3D2I	CLAUDIA PATRICIA DELGADO VILLAREAL, JAIRO DELGADO VILLAREAL, OLGA DELGADO VILLAREAL Y ORLANDO DELGADO VILLAREAL	LOTE, EL MOLINO	26,00	0,40	0,50	1,50			2,15	23	Lunes	6:00	Martes	5:00
4D2I	JAVIER GUTIERREZ TRIANA	LOTE LOS LAGOS	2,50					1,50	3,94	91	Martes	6:00	Sábado	6:00
5D2I	LUIS HERNANDO GOMEZ VALDERRAMA	LA SIEMPREVIVA	8,30		1,55	0,50		0,15	2,88	48	Sábado	6:00	Lunes	6:00





## RESOLUCIÓN LICENCIA Y/O PERMISO

**Código:** F-CAM-110

**Versión:** 9

**Fecha:** 5 Jul 18

6D2I	OCTAVIO PASCUAS GAONA Y DUVAN FELIPE CHAVARRO GUTIERREZ	BELGICA	4,78	4,06				4,05	20	Martes	2:00	Martes	22:00	
7D2I	LUIS HERNANDO GOMEZ VALDERRAMA	LOS HERNANDEZ	0,60	0,50				0,50	7	Sábado	5:00	Sábado	12:00	
8D2I	LUIS HERNANDO GOMEZ VALDERRAMA	LA ROCHA	1,00	0,71				0,71	2,5	Sábado	12:00	Sábado	14:30	
9D2I	LUIS HERNANDO GOMEZ VALDERRAMA	MACONDO	0,34	0,29				0,29	2,5	Sábado	14:30	Sábado	17:00	
10D2I	LUIS HERNANDO GOMEZ VALDERRAMA	LA LABRANZA	1,50	1,28				1,28	13	Sábado	17:00	Domingo	6:00	
11D2I	HERNANDO CHAVARRO ROCHA	LOTE 1 SAN FRANCISCO	1,90	1,71				1,71						
12D2I	MISAEEL ORTIZ CHACON	EL CACHORRAL	0,48	0,43				0,43						
<b>3D1D - TERCERA DERIVACIÓN PRIMERA DERECHA - ACEQUIA EL MOLINO</b>														
1D1D	JAIRO DELGADO VILLAREAL	LOTE, EL MOLINO	3,90				0,80		0,57	1	Martes	5:00	Martes	6:00
								<b>CAUDAL OFERTA TOTAL</b>	<b>60,19</b>					
								<b>CAUDAL AMBIENTAL</b>	<b>22,87</b>	<b>NOTA 4:</b> En caso de presentarse modificación de turnos por decisión unánime de la totalidad de los usuarios, ésta debe ser allegada ante la CAM para su respectiva aprobación.				
								<b>CAUDAL OFERTA NETA</b>	<b>37,32</b>					
								<b>DEMANDA DE CAUDAL</b>	<b>23,64</b>					

<b>PROYECTO DE DISTRIBUCIÓN DE CAUDALES QUEBRAD EL IGUÁ</b>									
CÓDIGO DEL PREDIO	NOMBRE DEL PROPIETARIO	NOMBRE DEL PREDIO	AREA PREDIO (Ha)	USO AGRICOLA (Ha)		USO PECUARIO		CAUDAL ASIGNADO (LPS)	
				Cacao	Tabaco, maíz y panicoger, arroz, caña y algodón	Piscicultura (ha)	Vacuno (Animal)		
<b>1D1D - PRIMERA DERIVACIÓN PRIMERA DERECHA</b>									
1D1D	JAIRO ANDRADE OLARTE	LOTE NÚMERO TRES (3) "LA LEONOR"	12,43		11,18		30	13,31	
<b>2D2D - SEGUNDA DERIVACIÓN SEGUNDA DERECHA</b>									
1D2D	LUIS ARTURO ANDRADE OLARTE	LOTE NÚMERO DOS (2)	12,15		10,94			13,01	
<b>3D3D - TERCERA DERIVACIÓN TERCERA DERECHA</b>									
1D3D	JAIRO ANDRADE OLARTE	LOTE. TIGRE 1	14,80		13,32			15,84	
<b>4D4D - CUARTA DERIVACIÓN CUARTA DERECHA</b>									
1D4D	DIEGO OMAR BAHAMON MONTENEGRO Y LEONARDO BAHAMON MONTENEGRO	LOTE. TIGRE 4	14,80		4,44			5,28	
<b>5D5D - QUINTA DERIVACIÓN QUINTA DERECHA</b>									
1D5D	DIEGO OMAR BAHAMON MONTENEGRO Y LEONARDO BAHAMON MONTENEGRO	LOTE. TIGRE 4	14,80		4,44			5,28	
<b>1Sd1I - Primera Subderivación primera izquierda</b>									
2D5D	LUIS ARTURO ANDRADE OLARTE	LOTE. TIGRE 3	14,80		6,66			7,92	



**RESOLUCIÓN LICENCIA Y/O PERMISO**

**Código:** F-CAM-110

**Versión:** 9

**Fecha:** 5 Jul 18

PROYECTO DE DISTRIBUCIÓN DE CAUDALES QUEBRAD EL IGUA									
CÓDIGO DEL PREDIO	NOMBRE DEL PROPIETARIO	NOMBRE DEL PREDIO	AREA PREDIO (Ha)	USO AGRICOLA (Ha)		USO PECUARIO		CAUDAL ASIGNADO (LPS)	
				Cacao	Tabaco, maíz y panicoger, arroz, caña y algodón	Piscicultura (ha)	Vacuno (Animal)		
3D5D	LINA MARIA ANDRADE OLARTE	LOTE. TIGRE 2	14,80		6,66			7,92	
<b>6D6D - SEXTA DERIVACIÓN SEXTA DERECHA</b>									
1D6D	DIEGO OMAR BAHAMON MONTENEGRO Y LEONARDO BAHAMON MONTENEGRO	LOTE. TIGRE 4	14,80		4,44			5,28	
<b>7D7D - SÉPTIMA DERIVACIÓN SEPTIMA DERECHA</b>									
1D7D	LUIS ARTURO ANDRADE OLARTE	LOTE. TIGRE 3	14,80		6,66			7,92	
<b>8D8D - OCTAVA DERIVACIÓN OCTAVA DERECHA</b>									
1D8D	LINA MARIA ANDRADE OLARTE	LOTE. TIGRE 2	14,80		6,66			7,92	
2D8D	LINA MARIA, JAIRO, MONICA, Y LUIS ARTURO ANDRADE OLARTE	LA BOMBA	25,09		4,00	1,00		7,03	
<b>9D1I - NOVENA DERIVACIÓN PRIMERA IZQUIERDA</b>									
1D1I	LINA MARIA ANDRADE OLARTE (1/4 PARTE), LUIS ARTURO ANDRADE OLARTE (1/4 PARTE), JAIRO ANDRADE OLARTE (3/8 PARTES), DIEGO OMAR BAHAMON MONTENEGRO (25% DE 1/4 PARTE) Y LEONARDO BAHAMON MONTENEGRO (25% DE 1/4 PARTE)	EL TIGRITO	45,97		41,37			49,21	
								<b>CAUDAL OFERTA TOTAL</b>	<b>627,17</b>
								<b>CAUDAL AMBIENTAL</b>	<b>238,32</b>
								<b>CAUDAL OFERTA NETA</b>	<b>388,85</b>
								<b>DEMANDA DE CAUDAL</b>	<b>145,94</b>

PROYECTO DE DISTRIBUCIÓN DE CAUDALES QUEBRADA EL PIÑUELAL									
CÓDIGO DEL PREDIO	NOMBRE DEL PROPIETARIO	NOMBRE DEL PREDIO	AREA PREDIO (Ha)	USO AGRÍCOLA		USO PECUARIO		USO DOM. (Hab)	CAUDAL ASIGNADO (LPS)
				Tabaco, maíz y panicoger, arroz, caña y algodón	Cítricos y frutales	Piscicultura (ha)	Vacuno (Animal)		
<b>ZONA ALTA</b>									
<b>1D1I - PRIMERA DERIVACIÓN PRIMERA IZQUIERDA</b>									
1D1I	FELICIANO VASQUEZ LLANOS	LOTE	7,54			1,66			5,81





## RESOLUCIÓN LICENCIA Y/O PERMISO


**Código:** F-CAM-110

**Versión:** 9

**Fecha:** 5 Jul 18

2D1I	SOCIEDAD CI PISCICOLA BOTERO S,A	LOTE LOS GUASIMOS	30,18			0,44			1,00	
									<b>CAUDAL OFERTA TOTAL</b>	<b>36,18</b>
									<b>CAUDAL AMBIENTAL</b>	<b>13,75</b>
									<b>CAUDAL OFERTA NETA</b>	<b>22,43</b>
									<b>DEMANDA DE CAUDAL</b>	<b>6,81</b>
<b>ZONA MEDIA BAJA</b>										
<b>2D2I - SEGUNDA DERIVACIÓN SEGUNDA IZQUIERDA</b>										
1D2I	SOCIEDAD PISCICOLA ALVAREZ S.A.S.	EL CHUZO No. 1	11,08			7,83			27,41	
<b>3D1D - TERCERA DERIVACIÓN PRIMERA DERECHA</b>										
1D1D	SOCIEDAD PISCICOLA ALVAREZ S.A.S.	LA MANGA	1,59			0,34			0,76	
<b>4D3I - CUARTA DERIVACIÓN TERCERA IZQUIERDA</b>										
1D3I	CLAUDIA PATRICIA OSSO RIVERA, MARIA EUGENIA OSSO RIVERA, NUBIA RIVERA DE OSSO Y OLGA CECILIA OSSO RIVERA	LA RESERVA	30,00	9,00			30	10	16,50	
<b>5D2D- QUINTA DERIVACIÓN SEGUNDA DERECHA - BOMBEO EL TEJAR 1</b>										
1D2D	CLAUDIA PATRICIA OSSO RIVERA, MARIA EUGENIA OSSO RIVERA, NUBIA RIVERA DE OSSO Y OLGA CECILIA OSSO RIVERA	EL TEJAR	25,00				30		0,03	
<b>6D3D - SEXTA DERIVACIÓN TERCERA DERECHA - BOMBEO EL TEJAR 2</b>										
1D3D	SOCIEDAD UNIÓN PISCICOLA LA ESMERALDA S.A.S.	EL TEJAR	43,00			12,82			44,88	
									<b>CAUDAL OFERTA TOTAL</b>	<b>144,48</b>
									<b>CAUDAL AMBIENTAL</b>	<b>54,90</b>
									<b>CAUDAL OFERTA NETA</b>	<b>89,58</b>
									<b>DEMANDA DE CAUDAL</b>	<b>89,58</b>

PROYECTO DE DISTRIBUCIÓN DE CAUDALES DEL ZANJÓN CHORROLINDO							
CÓDIGO DEL PREDIO	NOMBRE DEL PROPIETARIO	NOMBRE DEL PREDIO	AREA PREDIO (Ha)	USO AGRÍCOLA	USO PECUARIO	USO DOM. (Hab)	CAUDAL ASIGNADO (LPS)
				Tabaco, maíz y panicoger, arroz, caña y algodón	Avícola (Animal)		

	<b>RESOLUCIÓN LICENCIA Y/O PERMISO</b>	<b>Código:</b> F-CAM-110
		<b>Versión:</b> 9
		<b>Fecha:</b> 5 Jul 18

<b>1D1I - PRIMERA DERIVACIÓN PRIMERA IZQUIERDA</b>							
1D1I	ALVARO DIAZ, JAVIER DIAZ CORTES, REINALDO DIAZ CORTES Y TERESA CORTES NARVAEZ	"ARIZONA"	5,00	4,50			5,35
<b>2D2I - SEGUNDA DERIVACIÓN SEGUNDA IZQUIERDA</b>							
1D2I	AMANDA DIAZ CORTES Y ELIZABETH DIAZ CORTES	LOTE No. 1 EL VERGEL	5,00	4,50			5,35
2D2I	ALBERTO GUTIERREZ ALVAREZ	EL VERGEL RESOLANA	4,50	2,03			2,41
<b>3D3I - TERCERA DERIVACIÓN TERCERA IZQUIERDA</b>							
1D3I	ALBERTO GUTIERREZ ALVAREZ	EL VERGEL RESOLANA	4,50	2,03			2,41
2D3I	AMPARO GUTIERREZ MURCIA, ARCELIA GUTIERREZ MURCIA, BEATRIZ GUTIERREZ MURCIA, DIANA MILENA GUTIERREZ MONTENEGRO, GUILLERMO GUTIERREZ MURCIA, JAIME GUTIERREZ MURCIA Y NOHORA GUTIERREZ MURCIA	LOTE # 3	1,50	1,35	10	10	1,62
<b>4D4I - CUARTA DERIVACIÓN CUARTA IZQUIERDA</b>							
1D4I	AMPARO GUTIERREZ MURCIA, ARCELIA GUTIERREZ MURCIA, BEATRIZ GUTIERREZ MURCIA, DIANA MILENA GUTIERREZ MONTENEGRO, GUILLERMO GUTIERREZ MURCIA, JAIME GUTIERREZ MURCIA Y NOHORA GUTIERREZ MURCIA	LOTE 6	3,00	2,47			2,94
<b>5D5I - QUINTA DERIVACIÓN QUINTA IZQUIERDA</b>							
1D5I	EUFRACIO COLLAZOS ALARCON	LA ESTRELLA	17,00	0,85			1,01
<b>6D1D - SEXTA DERIVACIÓN PRIMERA DERECHA</b>							
1D1D	ALVARO DIAZ	LA CABAÑA	1,75	1,58			1,88
				<b>CAUDAL OFERTA TOTAL</b>		<b>38,26</b>	
				<b>CAUDAL AMBIENTAL</b>		<b>6,35</b>	
				<b>CAUDAL OFERTA NETA</b>		<b>31,91</b>	
				<b>DEMANDA DE CAUDAL</b>		<b>22,98</b>	

<b>PROYECTO DE DISTRIBUCIÓN DE CAUDALES DEL ZANJÓN SAN MARCOS</b>						
CÓDIGO DEL PREDIO	NOMBRE DEL PROPIETARIO	NOMBRE DEL PREDIO	AREA PREDIO (Ha)	USO AGRICOLA (Ha)		CAUDAL ASIGNADO (LPS)
				Cacao	Tabaco, maíz y panicum, arroz, caña y algodón	





## RESOLUCIÓN LICENCIA Y/O PERMISO


**Código:** F-CAM-110

**Versión:** 9

**Fecha:** 5 Jul 18

<b>1D1I - PRIMERA DERIVACIÓN PRIMERA IZQUIERDA</b>						
1D1I	ALVARO DIAZ Y TERESA CORTES NARVAEZ	EL ALBERGUE	3,50		3,15	3,75
2D1I	ELVIA MARIA BARREIRO FIERRO, ISABEL BARRERIRO FIERRO Y MARIA TERESA BARRERIRO FIERRO	LOTE NUMERO UNO LA AURORA DOS	10,70	1,00	6,70	8,83
3D1I	ALVARO DIAZ	LOTE LA AURORA No. 1	0,80		0,72	0,86
4D1I	REINALDO CACHAYA TRUJILLO	LA AURORA	14,72		6,50	7,73
5D1I	AMANDA DIAZ CORTES, ELIZABETH DIAZ CORTES, JAVIER DIAZ CORTES, OSCAR JAVIER CAMARGO LOSADA, REINALDO DIAZ CORTES Y SARA JULIANA CUELLAR CAMARGO	EL JAPON	6		5,40	6,42
6D1I	ALVARO DIAZ, JAVIER DIAZ CORTES, REINALDO DIAZ CORTES Y TERESA CORTES NARVAEZ	"ARIZONA"	17		15,30	18,20
<b>2D2I - SEGUNDA DERIVACIÓN SEGUNDA IZQUIERDA</b>						
1D2I	REINALDO CACHAYA TRUJILLO	LA AURORA	14,72		6,50	7,73
<b>3D3I - TERCERA DERIVACIÓN TERCERA IZQUIERDA</b>						
1D3I	NELSON TRUJILLO NARVAEZ, MILCIADES TRUJILLO NARVAEZ Y NUBIA TRUJILLO NARVAEZ	EL PARAISO	4,55		4,10	4,88
2D3I	NELSON TRUJILLO NARVAEZ, MILCIADES TRUJILLO NARVAEZ Y NUBIA TRUJILLO NARVAEZ	LA PERLA	5,97		5,37	6,39
3D3I	NELSON TRUJILLO NARVAEZ, MILCIADES TRUJILLO NARVAEZ Y NUBIA TRUJILLO NARVAEZ	LA BRISA	10,44		9,40	11,18
<b>4D4I - CUARTA DERIVACIÓN CUARTA IZQUIERDA</b>						
1D4I	ALVARO DIAZ	LA CABAÑA	1,75		1,58	1,88
					<b>CAUDAL OFERTA TOTAL</b>	<b>108,00</b>
					<b>CAUDAL AMBIENTAL</b>	<b>16,40</b>
					<b>CAUDAL OFERTA NETA</b>	<b>91,60</b>
					<b>DEMANDA DE CAUDAL</b>	<b>77,85</b>

<b>PROYECTO DE DISTRIBUCIÓN DE CAUDALES DEL ZANJÓN EL SILENCIO</b>						
<b>CÓDIGO DEL PREDIO</b>	<b>NOMBRE DEL PROPIETARIO</b>	<b>NOMBRE DEL PREDIO</b>	<b>AREA PREDIO (Ha)</b>	<b>Tabaco, maíz, pancoger, arroz, caña y algodón</b>	<b>CAUDAL ASIGNADO (LPS)</b>	
<b>1D1D - PRIMERA DERIVACIÓN PRIMERA DERECHA</b>						
1D1D	ISIDORO QUINTERO ORTIZ	EL CACHO	2,205	1,98	2,36	
					<b>CAUDAL OFERTA TOTAL</b>	<b>152,40</b>
					<b>CAUDAL AMBIENTAL</b>	<b>57,91</b>

	<b>RESOLUCIÓN LICENCIA Y/O PERMISO</b>	<b>Código:</b> F-CAM-110
		<b>Versión:</b> 9
		<b>Fecha:</b> 5 Jul 18

	<b>CAUDAL OFERTA NETA</b>	<b>94,49</b>
	<b>DEMANDA DE CAUDAL</b>	<b>2,36</b>

<b>PROYECTO DE DISTRIBUCIÓN DE CAUDALES QUEBRADA SANTIAGO</b>							
CÓDIGO DEL PREDIO	NOMBRE DEL PROPIETARIO	NOMBRE DEL PREDIO	AREA PREDIO (Ha)	USO AGRICOLA (Ha)			CAUDAL ASIGNADO (LPS)
				Cacao	Pastos	Tabaco, maíz y pancoger, arroz, caña y algodón	
<b>1D1D - PRIMERA DERIVACIÓN PRIMERA DERECHA</b>							
1D1D	JUAN DE DIOS ÑAÑEZ CARVAJAL	LOTE No. 2	8,58		3,16		1,95
<b>2D2D - SEGUNDA DERIVACIÓN SEGUNDA DERECHA</b>							
1D2D	VICTOR HERNANDO JOVEN	LOTE No. 1	1,61078	1,16			1,00
<b>3D1I - TERCERA DERIVACIÓN PRIMERA IZQUIERDA</b>							
1D1I	AYDA MERY MOTTA DE FALLA, ERNILDA FALLA MOTTA, GUILLERMO FALLA MOTTA, JORGE FALLA MOTTA, LUIS EVER FALLA SANCHEZ Y YANETH FALLA MOTTA	BALSO No. 2	1,4937			0,75	0,89
				<b>CAUDAL OFERTA TOTAL</b>			<b>15,30</b>
				<b>CAUDAL AMBIENTAL</b>			<b>5,81</b>
				<b>CAUDAL OFERTA NETA</b>			<b>9,49</b>
				<b>DEMANDA DE CAUDAL</b>			<b>3,85</b>

<b>PROYECTO DE DISTRIBUCIÓN DE CAUDALES DEL ZANJÓN CORDONCILLO</b>					
CÓDIGO DEL PREDIO	NOMBRE DEL PROPIETARIO	NOMBRE DEL PREDIO	AREA PREDIO (Ha)	Tabaco, maíz y pancoger, arroz, caña y algodón	CAUDAL ASIGNADO (LPS)
<b>1D1I -</b>	<b>PRIMERA DERIVACIÓN PRIMERA IZQUIERDA</b>				






## RESOLUCIÓN LICENCIA Y/O PERMISO

**Código:** F-CAM-110

**Versión:** 9

**Fecha:** 5 Jul 18

<b>PROYECTO DE DISTRIBUCIÓN DE CAUDALES DEL ZANJÓN CORDONCILLO</b>					
<b>CÓDIGO DEL PREDIO</b>	<b>NOMBRE DEL PROPIETARIO</b>	<b>NOMBRE DEL PREDIO</b>	<b>AREA PREDIO (Ha)</b>	<b>Tabaco, maíz y pancoger, arroz, caña y algodón</b>	<b>CAUDAL ASIGNADO (LPS)</b>
1D1I	NOHORA ARIAS CASTANEDA, BLANCA HERMINIA BELTRAN DE ROCHA, VÍCTOR JULIO DURAN, ESNEDA FIERRO RIVERA, MARIA LIBIA GONZALEZ VANEGAS, ALBENIS MARTINEZ QUIMBAYA, LUIS ÁNGEL OCAMPO TRUJILLO, JOSE EUDES QUIMBAYA, MARÍA ELSA RÍOS DE RIVERA, JOSE ANTONIO RIVERA, LEMUS GUSTAVO ROCHA, CLARA INES RIVERA RIOS, CARLOS EDUARDO MORA BAHAMÓN, CONSUELO MONTEALEGRE CORTES,	LA VIRGINIA	39,50	5,00	5,95
2D1I	SOCIEDAD INVERSIONES LAS REGINAS S. EN C.	LA ESMERALDA	16,80	15,12	17,99
3D2I	SOCIEDAD INVERSIONES LAS REGINAS S. EN C.	LA CHATA	16,80	7,56	8,99
<b>2D2I - SEGUNDA DERIVACIÓN SEGUNDA IZQUIERDA</b>					
1D2I	MARIA DELFA POLANIA DE BARRETO	LA GARZA No. 1	1,05	0,47	0,56
2D2I	MARY POLANIA DE SANDINO	GARZA # 2	4,24	0,50	0,59
3D2I	MARIA DELFA POLANIA DE BARRETO	GARZA # 3	2,32	0,98	1,17
4D2I	MEDARDO ZABALETA IPUZ	EL POLEO	12,47	0,42	0,50
5D2I	YERY GUTIERREZ GUTIERREZ Y JAKELINNE GUTIERREZ GUTIERREZ	PARCELA NÚMERO DOS (2)	7,83	1,50	1,78
6D2I	YERY GUTIERREZ GUTIERREZ Y JAKELINNE GUTIERREZ GUTIERREZ	LOTE A	4,81	1,98	2,36
<b>1Sd1D Primera subderivación primera derecha</b>					
7D2I	SOCIEDAD INVERSIONES LAS REGINAS S. EN C.	LA CHATA	16,80	7,56	8,99
8D2I	EUFRACIO COLLAZOS ALARCON	LA ESTRELLA "LA CHATA"	6,00	0,85	1,01
9D2I	HERNANDO TRIANA CASTAÑEDA, ISABEL TRIANA CASTAÑEDA, MARIA ALIRIA CASTAÑEDA DE TRIANA Y MARTHA LUCIA TRIANA CASTAÑEDA	LA VICTORIA	9,40	4,45	5,29
10D2I	ODERAY CAMARGO MORA	LOTE LA ORQUIDEA	20,18	6,16	7,33
11D2I	ISABEL TRIANA CASTAÑEDA Y ARMANDO RUIZ CORTES	EL JARDIN	2,91	1,98	2,36
<b>2Sd1I Segunda subderivación primera izquierda</b>					
12D2I	MARIA DELFA POLANIA DE BARRETO	LA GARZA No. 1	1,05	0,47	0,56
<b>3Sd2I Tercera subderivación segunda izquierda</b>					
13D2I	MARIA ALEJANDRA ZABALETA TORRES	GARZA # 4	0,78	0,50	0,59
14D2I	MEDARDO ZABALETA IPUZ	LOTE POLEO	2,78	2,50	2,97
15D2I	MARY LUZ POLANIA NAVARRO, MIREYA POLANIA NAVARRO Y OMAIRA POLANIA NAVARRO	LAS MARGARITAS	1,12	1,00	1,19
16D2I	MEDARDO ZABALETA IPUZ	EL POLEO	12,47	0,42	0,50
<b>4Sd3I Cuarta subderivación tercera izquierda</b>					
17D2I	YERY GUTIERREZ GUTIERREZ Y JAKELINNE GUTIERREZ GUTIERREZ	PARCELA NÚMERO DOS (2)	7,83	1,50	1,78
18D2I	YERY GUTIERREZ GUTIERREZ Y JAKELINNE GUTIERREZ GUTIERREZ	LOTE A	4,81	1,98	2,36
<b>3D3I - TERCERA DERIVACIÓN TERCERA IZQUIERDA</b>					

	<b>RESOLUCIÓN LICENCIA Y/O PERMISO</b>	Código: F-CAM-110
		Versión: 9
		Fecha: 5 Jul 18

PROYECTO DE DISTRIBUCIÓN DE CAUDALES DEL ZANJÓN CORDONCILLO					
CÓDIGO DEL PREDIO	NOMBRE DEL PROPIETARIO	NOMBRE DEL PREDIO	AREA PREDIO (Ha)	Tabaco, maíz y pancoger, arroz, caña y algodón	CAUDAL ASIGNADO (LPS)
1D3I	ODERAY CAMARGO MORA	LOTE LA ORQUIDEA	20,18	6,00	7,14
2D3I	EDNA YOHANA CAMARGO LOSADA Y ANDREA DEL PILAR CAMARGO LOSADA	LOTE NUMERO SIETE (7) "LA VENTUROSA"	8,62	7,75	9,22
3D3I	ODERAY CAMARGO MORA, MIGUEL GARCIA LOSADA Y PEDRO GARCIA LOSADA	LOTE NUMERO CINCO (5) LA PRIMAVERA	6,36	5,72	6,80
4D3I	REINALDO ORTIZ CUBILLOS	LOTE NUMERO SEIS (6) LA TATIANA	8,23	7,00	8,33
<b>1Sd1D</b>	<b>Primera subderivación primera derecha</b>				
5D3I	MARIA GUTIERREZ SUAREZ	LOTE NÚMERO 1	3,00	2,70	3,21
6D3I	ROOSELVET CARVAJAL RAMIREZ	MI TERRUÑO	4,91	2,96	3,52
7D3I	ODERAY CAMARGO MORA	LOTE LA ORQUIDEA	20,18	6,00	7,14
<b>4D1D -</b>	<b>CUARTA DERIVACIÓN PRIMERA DERECHA</b>				
1D1D	ALFONSO SANCHEZ FORERO Y MARIA STELLA PERDOMO RODRIGUEZ	"EL PARAISO"	4,50	4,05	4,82
2D1D	INES MORALES DE CORTES	"EL VERGEL"	7,18	6,00	7,14
3D1D	RODRIGO LOSADA Y ALBENY NARVAEZ ANDRADE	LOTE LA NUEVA ESPERANZA	3,29	2,29	2,72
4D1D	ARGENY FIERRO BURGOS	LOTE	2,00	1,78	2,12
5D1D	JOSE LIBARDO ROJAS CAMARGO	LOTE EL DESEO	3,14	2,00	2,38
6D1D	JOSE LIBARDO ROJAS CAMARGO	EL PROGRESO	7,55	6,80	8,09
7D1D	MIGUEL MONTENEGRO Y ELVIRA ANACONA	LA PRIMAVERA	7,14	5,90	7,02
8D1D	NEILA PUENTES ARIAS	LOTE No. 1	1,05	1,00	1,19
9D1D	DAGOBERTO POLO Y GRACIELA SUAREZ CLAROS	PARCELA NUMERO DOS (2) LA AMAPOLITA	6,69	4,45	5,29
<b>5D2D -</b>	<b>QUINTA DERIVACIÓN SEGUNDA DERECHA</b>				
1D2D	GABRIEL LOSADA CUBILLOS Y LILIA GRACIA DE LOSADA	LA FORTUNA	6,23	5,60	6,66
<b>6D3D -</b>	<b>SEXTA DERIVACIÓN TERCERA DERECHA</b>				
1D3D	MIREYA MANRIQUE GUTIERREZ	LA FLORIDA LOTE EL EDEN	7,87	7,08	8,42
			<b>CAUDAL OFERTA TOTAL</b>		<b>294,20</b>
			<b>CAUDAL AMBIENTAL</b>		<b>71,82</b>
			<b>CAUDAL OFERTA NETA</b>		<b>222,38</b>
			<b>DEMANDA DE CAUDAL</b>		<b>176,02</b>



	<b>RESOLUCIÓN LICENCIA Y/O PERMISO</b>	<b>Código:</b> F-CAM-110
		<b>Versión:</b> 9
		<b>Fecha:</b> 5 Jul 18

**ARTÍCULO SEGUNDO.** Los usuarios de las aguas del Río Neiva y sus principales afluentes, quedan obligados a construir las obras hidráulicas necesarias para la captación, conducción, reparto, distribución y control de los caudales asignados a sus respectivos predios por derivaciones a sus costas. Las obras existentes se podrán utilizar adaptándolas al control de los caudales asignados. Cada usuario de las aguas del Río Neiva y sus principales afluentes, deberá mantener en perfecto estado de conservación y limpieza los cauces derivados, con el fin de mantener la capacidad suficiente para transportar los caudales asignados. En todo caso las obras de captación deberán estar provistas de los elementos necesarios que permitan conocer en cualquier momento la cantidad de agua que se derive.

**PARÁGRAFO.** Para los beneficiarios de las aguas del Río Neiva y sus principales afluentes, por acequias comuneras y su aprovechamiento por el sistema de turnos, las obras a construir son las de captación con su obra de control, el cual permita conocer en cualquier momento el caudal que se derive y el caudal ecológico que debe permanecer en el cauce principal de la fuente hídrica.

**ARTÍCULO TERCERO.** El usuario no puede hacer uso de las aguas concesionadas hasta tanto no realice las obras de captación, las cuales permitan captar el recurso asignado. Por tanto, deberá presentar los planos y diseños de las obras de control de caudal, en un término no mayor a 60 días, dando cumplimiento a lo descrito en el Artículo 2.2.3.2.19.5 del Decreto 1076 de 2015. Las obras que deban emprenderse o modificarse deben ejecutarse sobre la base de planos previamente aprobados. Ciento veinte (120) días después de aprobados los planos, las obras deben estar terminadas para ser recibidas por la Corporación y autorizar su funcionamiento.

**ARTÍCULO CUARTO.** Es entendido que la construcción y ampliación de acequias o canales por donde discurren aguas derivadas, construcción y modificación de nuevas obras o de las existentes, no gravan con servidumbre predios ajenos y su establecimiento deberá gestionarse por los interesados con los propietarios de las heredades sirvientes o por conducto de la rama jurisdiccional del poder público.

**ARTÍCULO QUINTO.** La concesión no implica el establecimiento de servidumbre en interés privado sobre los predios en donde se ubiquen las obras de captación, control, conducción y distribución de las aguas concesionadas. La constitución de servidumbres que sea necesaria la gestionará el interesado de acuerdo a lo preceptuado en el Decreto Ley No. 2811 de 1974. El caudal concesionado se entrega en la fuente y por consiguiente le corresponde al peticionario captarlo, transportar el recurso y hacer uso eficiente del mismo.

**ARTÍCULO SEXTO.** El beneficiario deberá dar estricto cumplimiento a la Ley 373 de 1997, Decreto No. 1076 de 2015 y Decreto No. 1090 de 2018, en establecer programas para el Uso Eficiente y Ahorro del Agua - PUEAA, implementando la colocación de medidores de consumo e incentivar los usos prioritarios del mismo; Así mismo deberán incluir la utilización de tanques con válvulas activadas mediante flotadores para evitar el flujo continuo (desperdicio) de agua, con el fin de desestimar el uso irracional del recurso en el marco de la Resolución No. 1257 del 10 de julio de 2018. El PUEAA deberá ser presentado a la Corporación en un término de 6 meses a partir de la ejecutoria del presente acto administrativo y deberá garantizar su implementación durante la vigencia de la concesión de aguas superficiales que se otorga.

Las Entidades encargadas de la prestación de los servicios de acueducto y alcantarillado, riego y drenaje y demás usuarios del recurso hídrico deberán elaborar y adoptar un conjunto de proyectos y acciones para uso eficiente y ahorro del agua, el cual debe estar basado en el diagnóstico de la oferta



	<b>RESOLUCIÓN LICENCIA Y/O PERMISO</b>	<b>Código:</b> F-CAM-110
		<b>Versión:</b> 9
		<b>Fecha:</b> 5 Jul 18

hídrica de la fuente abastecedora y la demanda de agua y contener las metas anuales de reducción de pérdidas, las campañas educativas, la utilización de las aguas superficiales, lluvias y subterráneas, los incentivos y otros aspectos que defina la Autoridad Ambiental, dando cumplimiento a la Ley 373 de 1997. Igualmente deberán cumplir con la obligación de implementar un sistema de tratamiento que garantice la calidad del agua para consumo doméstico, aprobado por la Secretaría de Salud Departamental.

**ARTÍCULO SÉPTIMO.** Toda concesión implica para el beneficiario, como condición esencial para su subsistencia, la inalterabilidad de las condiciones impuestas en la respectiva resolución. Cuando el concesionario tenga necesidad de efectuar cualquier modificación en las condiciones que fija la resolución respectiva, deberá solicitar previamente la autorización correspondiente, comprobando la necesidad de la reforma.

**ARTÍCULO OCTAVO.** Para que los concesionarios puedan traspasar total o parcialmente la asignación de aguas que por esta Resolución se les concede, a personas naturales o jurídicas, nacionales o extranjeras, necesitan autorización previa de la Autoridad Ambiental quien podrá negarla cuando por causas de utilidad o interés social lo estime conveniente. Cuando se produzca la tradición total o parcial de un predio beneficiado con una concesión, el nuevo propietario, poseedor o tenedor, deberá solicitar a la Autoridad Ambiental el traspaso de la concesión dentro de los sesenta (60) días siguientes, para lo cual presentará los documentos que lo acrediten como tal y los demás que se le exijan con el fin de ser considerado como nuevo titular de la concesión.


**ARTÍCULO NOVENO.** Los beneficiarios deberán implementar programas tendientes a conservar áreas o ecosistemas estratégicos para la recuperación y conservación de los recursos naturales renovables de la corriente hídrica Río Neiva y sus principales afluentes, adelantando planes y programas para el manejo integral de su cuenca, manejo que deberá hacerse con participación directa de los usuarios, actividades que comprendan a la adquisición de predios de importancia para el sostenimiento de las cuencas y micro cuencas con el propósito de disminuir el agotamiento hídrico. Los beneficiarios no podrán talar ni destruir los árboles que defiendan o preserven la corriente de agua de la cual se hace la derivación, sin previo permiso de la autoridad competente y quedan obligados dentro de los predios a la debida vigilancia forestal y dar aviso a las autoridades policivas de su jurisdicción, cuando tuvieren conocimiento de tala de bosques.

Los propietarios de predios están obligados a mantener en cobertura boscosa dentro del predio las áreas forestales protectoras; Se entiende por áreas forestales protectoras: a) Los nacimientos de fuentes de aguas en una extensión por lo menos de 100 metros a la redonda, medidos a partir de su periferia. b) Una faja no inferior a 30 metros de ancha, paralela a las líneas de mareas máximas a cada lado los cauces de los ríos, quebradas y arroyos, sean permanentes o no, y alrededor de los lagos o depósitos de agua; c) Los terrenos con pendientes superiores al 100% (>45°).

**ARTÍCULO DÉCIMO.** La planificación de siembras es responsabilidad del usuario para lo cual deberá tener en cuenta la época climática presente y en especial las temporadas de menos lluvias. El usuario está obligado a prevenir, controlar, mitigar y compensar los impactos ambientales negativos adversos que puedan surgir por el proyecto.

**ARTÍCULO DÉCIMO PRIMERO.** De conformidad a lo establecido en el Artículo 2.2.3.2.23.6 del Decreto 1076 de 2015, los beneficiarios de las concesiones asignadas del Río Neiva y sus principales afluentes, no podrán hacer uso del recurso otorgado hasta tanto se encuentren a paz y salvo con la



	<b>RESOLUCIÓN LICENCIA Y/O PERMISO</b>	<b>Código:</b> F-CAM-110
		<b>Versión:</b> 9
		<b>Fecha:</b> 5 Jul 18

Corporación por concepto de la Tasa por Uso de Agua, correspondiente al caudal asignado en la reglamentación anterior.

**ARTÍCULO DÉCIMO SEGUNDO.** Los usuarios deberán cancelar las tarifas por concepto de las Tasas por Uso de Aguas - TUA, teniendo en cuenta el Índice de Escasez calculado, el cual se incrementará anualmente de acuerdo a lo establecido por la normatividad vigente.

**ARTÍCULO DÉCIMO TERCERO.** El incumplimiento de las obligaciones consignadas en ésta Resolución dará lugar a la imposición de las sanciones previstas en la Ley 1333 de 2009, previo trámite del proceso sancionatorio ambiental.

**ARTÍCULO DÉCIMO CUARTO.** La CAM se reserva el derecho de supervisar y controlar el cumplimiento a las obligaciones señaladas en esta providencia y las demás que establecen las normas legales en materia de aguas a los concesionarios.

**ARTÍCULO DÉCIMO QUINTO.** La presente reglamentación podrá ser revisada por la Autoridad Ambiental de oficio o a petición de parte interesada, cuando hayan cambiado las condiciones y circunstancias que se tuvieron en cuenta para efectuarla.

**ARTÍCULO DÉCIMO SEXTO.** Los beneficiarios para usos agrícolas y silvicultura además de las obligaciones previstas en el Decreto 1076 de 2015, deben construir y mantener los sistemas de drenaje y desagüe adecuados para prevenir la erosión, revenimiento y salinización de los suelos.

**ARTÍCULO DÉCIMO SÉPTIMO.** Los usuarios del recurso hídrico que requieran hacer vertimientos puntuales deberán dar cumplimiento con lo establecido en el Decreto 1076 de 2015, la Resolución No. 0631 del 17 de marzo de 2015 y la Resolución No. 1207 de 2014, en cuanto a los residuos líquidos; para lo cual deberán tramitar con la Autoridad Ambiental competente el respectivo permiso de vertimiento y/o reúso de aguas tratadas, según corresponda.

**ARTÍCULO DÉCIMO OCTAVO.** De conformidad con los artículos 2.2.3.2.7.2 y 2.2.3.2.13.16 del Decreto 1076 de 2015, en caso de producirse escasez crítica por sequías, contaminación, catástrofes naturales o perjuicios producidos por el hombre, que limite los caudales útiles disponibles, la Autoridad Ambiental competente podrá restringir los usos o consumos temporalmente. A tal efecto podrá establecer turnos para el uso o distribuir porcentualmente los caudales utilizados. Lo anterior será aplicable, aunque afecte derechos otorgados por concesiones o permisos; principalmente en lo que respecta a las aguas concesionadas de descoles, ya que se considera que este caudal no será continuo pues depende de la actividad de regadío que ejerzan los predios que generan dichos descoles.

**ARTÍCULO DÉCIMO NOVENO.** La reglamentación que se expide por la presente Resolución implica concesiones para los beneficiarios quienes deben cumplir las obligaciones previstas en el artículo 133 del Decreto 2811 de 1974; igualmente esta reglamentación de aguas afecta los aprovechamientos existentes y es de aplicación inmediata para los beneficiarios quienes quedan obligados a cumplir las condiciones impuestas en ellas y sujetos a las causales de caducidad de que trata el Decreto-ley 2811 de 1974 y el Decreto 1076 de 2015. Por consiguiente, entre otras, las resoluciones CAM No. 3660 de 2007, No. 1319 de 2014, No. 1993 de 2015, No. 2197 de 2015, No. 4155 de 2016, No. 4158 de 2016, y No. 4244 de 2016, quedan derogadas.

	<b>RESOLUCIÓN LICENCIA Y/O PERMISO</b>	<b>Código:</b> F-CAM-110
		<b>Versión:</b> 9
		<b>Fecha:</b> 5 Jul 18

**ARTÍCULO VIGÉSIMO.** Los usuarios de las aguas del Río Neiva y sus principales afluentes, deberán tener en cuenta lo descrito en el Plan de Ordenamiento del Recurso Hídrico - PORH, según resolución No. 1749 de fecha junio 5 de 2018, con el objeto de alcanzar y mantener las condiciones de calidad y cantidad requeridas para garantizar su funcionalidad ecosistémica y sus usos actuales y potenciales.

**ARTÍCULO VIGÉSIMO PRIMERO.** Contra la presente providencia procede el recurso de reposición el cual puede interponerse ante la Subdirección de Regulación y Calidad Ambiental de la CAM, dentro de los diez (10) días hábiles siguientes a su publicación.

**ARTÍCULO VIGÉSIMO SEGUNDO.** La presente Resolución debe ser publicada en el Diario Oficial y en la página WEB de la CAM, a través de la Secretaria General de la CAM, para lo cual deberá remitirse copia a ese Despacho. Una vez en firme remitir copia a las Alcaldías de Rivera y Campoalegre para su conocimiento y fines pertinentes. Así mismo publicar aviso en los diarios de amplia circulación regional.

**ARTÍCULO VIGÉSIMO TERCERO.** La presente Resolución rige a partir de su ejecutoria y deroga todas las disposiciones que le sean contrarias.

**PUBLÍQUESE Y CUMPLASE**

**CARLOS ANDRÉS GONZALEZ TORRES**  
Subdirector de Regulación y Calidad Ambiental

Proyectó: Cbahamon. *Z*  
 Profesional Especializado SRCA. *J*  
 Cvargas  
 Profesional Especializado SRCA.  
 Kméndez  
 Contratista de apoyo SRCA.